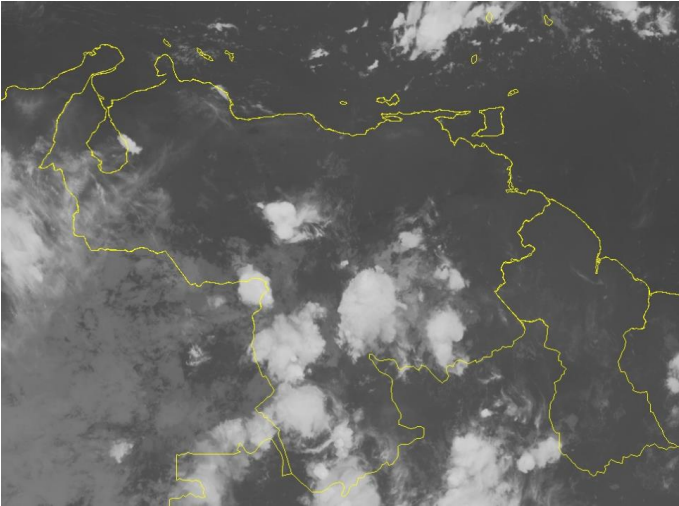
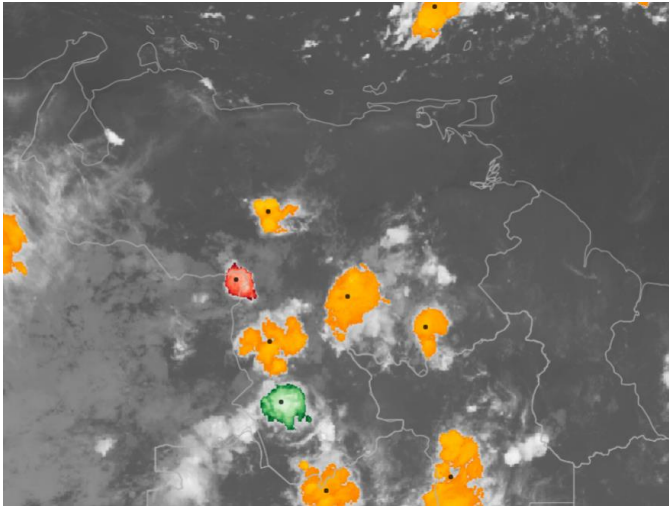





**INFORMACIÓN METEOROLÓGICA ESPECIAL.**  
**FECHA DE ELABORACIÓN: MIÉRCOLES, 29 DE AGOSTO DE 2018**  
**VALIDO DESDE LAS 06:00 HLV A LAS 12:00 HLV.**

<b>IMAGEN DE SATÉLITE</b> <b>MIÉRCOLES, 29 DE AGOSTO 2018 A LAS 06:00 HLV.</b>	<b>SISTEMAS CONVECTIVOS</b> <b>MIÉRCOLES, 29 DE AGOSTO 2018 A LAS 06:00 HLV.</b>		
			
<p style="text-align: center;"><b><u>LEYENDA DE SISTEMAS CONVECTIVOS</u></b></p> <table border="1" style="width: 100%;"> <tr> <td style="text-align: center;">  </td> <td> <p>Desintensificándose</p> <p>Estable</p> <p>Intensificándose</p> </td> </tr> </table> <div style="margin-top: 10px;"> <p><b>Sistemas convectivos es un conjunto de nubes de tipos cúmulos (cu) y cumulonimbos (cb), que pueden alcanzar varios kilómetros de extensión y están asociadas a fuertes precipitaciones acompañadas de actividad eléctrica v ráfaagas de viento.</b></p> </div>			<p>Desintensificándose</p> <p>Estable</p> <p>Intensificándose</p>
	<p>Desintensificándose</p> <p>Estable</p> <p>Intensificándose</p>		

**Región Sur (Estados: Amazonas, Bolívar y Guayana Esequiba):** Áreas nubladas. Lluvias y lloviznas dispersas, algunas con descargas eléctricas. Se aprecia dos sistemas convectivos uno **estable** en Bolívar y en Amazonas se observan tres sistemas convectivos un al noroeste **intensificándose**, otro en el centro **estable**, y el otro al sur **desintensificándose**.

**Región de los Llanos Centrales (Estados: Guárico y Cojedes):** Cielo parcialmente nublado, alternando con áreas cubiertas y lluvias, especialmente al sur de Guárico. Se aprecia un sistema convectivo **estable** al sur del Estado Guárico.