INFORMACIÓN METEOROLÓGICA ESPECIAL.
FECHA DE ELABORACIÓN: DOMINGO, 26 DE AGOSTO DE 2018
VALIDO DESDE LAS 06:00 HLV A LAS 12:00 HLV.

IMAGEN DE SATÉLITE DOMINGO, 26 DE AGOSTO 2018 A LAS 05:45 HLV.	SISTEMAS CONVECTIVOS DOMINGO, 26 DE AGOSTO 2018 A LAS 05:45 HLV.
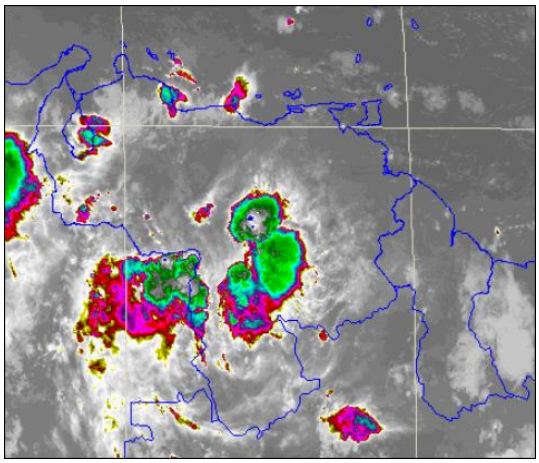	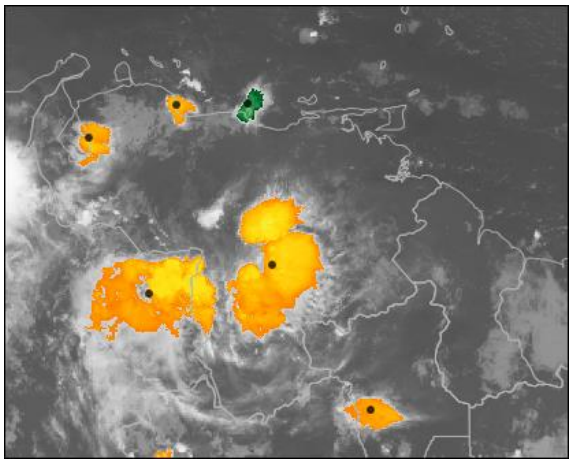

LEYENDA DE SISTEMAS CONVECTIVOS



Desintensificándose

Estable

Intensificándose

Sistemas convectivos es un conjunto de nubes de tipos cúmulos (cu) y cumulonimbos (cb), que pueden alcanzar varios kilómetros de extensión y están asociadas a fuertes precipitaciones acompañadas de actividad eléctrica y ráfagas de viento.

Región Zuliana (Estado Zulia): De parcial a nublado con lluvias y/o lloviznas. Se observa un núcleo convectivo **Estable** ubicado en Mene Grande.

Región Central (Estados: Miranda, Vargas, Aragua, Carabobo y el Distrito Capital): Intervalos nublados con lluvias dispersas, especialmente en el estado Miranda. Se observa un núcleo convectivo **Estable** ubicado al norte de Carabobo, y un núcleo convectivo **Desintensificándose** al este de Miranda.

Región Sur (Estados: Amazonas, Bolívar y Guayana Esequiba): Áreas nubladas. Lluvias y lloviznas dispersas, algunas con descargas eléctricas. Se observa dos (03) núcleos convectivos **Estable** ubicado en Puerto Ayacucho y los otros al norte de Amazonas y Bolívar.

INSTITUTO NACIONAL DE METEOROLOGÍA E HIDROLOGÍA | INAMEH | © 2018
"Por la recuperación del servicio hidrometeorológicos nacional"
Para mayor información llamar a los teléfonos: 0212-535 3071 / 5353072 / 5353082
Teléfono Celular: 0426 - 5167593
Correo electrónico: pronosticador@inameh.gob.ve / pronosticador.inameh@gmail.com