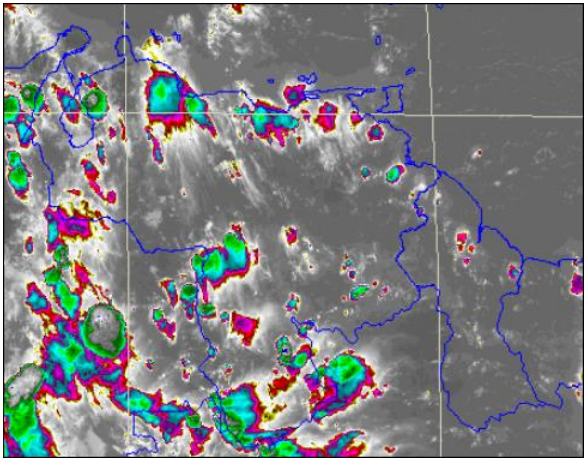












**INFORMACIÓN METEOROLÓGICA ESPECIAL.**  
**FECHA DE ELABORACIÓN: SÁBADO, 25 DE AGOSTO DE 2018**  
**VÁLIDO DESDE LAS 18:00 HLV A LAS 24:00 HLV.**

<b>IMAGEN DE SATÉLITE</b> <b>SÁBADO, 25 DE AGOSTO 2018 A LAS 17:15 HLV.</b>	<b>SISTEMAS CONVECTIVOS</b> <b>SÁBADO, 25 DE AGOSTO 2018 A LAS 18:00 HLV.</b>						
							
<p style="text-align: center;"><b>LEYENDA DE SISTEMAS CONVECTIVOS</b></p> <table border="1" style="width: 100%;"> <tr> <td style="text-align: center;"></td> <td>Desintensificándose</td> </tr> <tr> <td style="text-align: center;"></td> <td>Estable</td> </tr> <tr> <td style="text-align: center;"></td> <td>Intensificándose</td> </tr> </table> <p>Sistemas convectivos es un conjunto de nubes de tipos cúmulos (cu) y cumulonimbos (cb), que pueden alcanzar varios kilómetros de extensión y están asociadas a fuertes precipitaciones acompañadas de actividad eléctrica y ráfagas de viento.</p>			Desintensificándose		Estable		Intensificándose
	Desintensificándose						
	Estable						
	Intensificándose						

**Región Zuliana (Estado Zulia):** Parcialmente nublado alternando con áreas cubiertas asociadas a lluvias y lloviznas dispersas. Se observa dos (02) núcleos convectivos **Intensificándose** ubicado en Mene Grande y la Cañada.

**Región Centro Occidental (Estados: Yaracuy, Falcón y Lara):** De parcial a nublado con lluvias y lloviznas dispersas. Se observa un núcleo convectivo **Estable** ubicado en Yaracuy.

**Región Central (Estados: Miranda, Vargas, Aragua, Carabobo y el Distrito Capital):** De parcial a nublado con lluvias y lloviznas, algunas acompañadas de descargas eléctricas. Se observa un núcleo convectivo **Estable** ubicado en Miranda.

**Región Oriental (Estados: Sucre, Anzoátegui, Nueva Esparta, Monagas y Delta Amacuro):** Parcialmente nublado a nublado con lluvias y lloviznas. Se observa tres (03) núcleos convectivos **Estable** ubicado uno al oeste de Anzoátegui, otro en Cumana y un núcleo en Maturín.

**Región de Los Andes (Estados: Trujillo, Mérida y Táchira):** De parcial a nublado con lluvias y/o lloviznas. Se observa un núcleo convectivo **Desintensificándose** ubicado en Mérida.

**Región Sur (Estados: Amazonas, Bolívar y Guayana Esequiba):** De parcial a nublado con precipitaciones moderadas a fuertes, algunas con tormentas eléctricas. Se observa tres (03) núcleos convectivos **Estable** y dos (02) núcleos convectivos **Desintensificándose** ubicado en Amazonas.