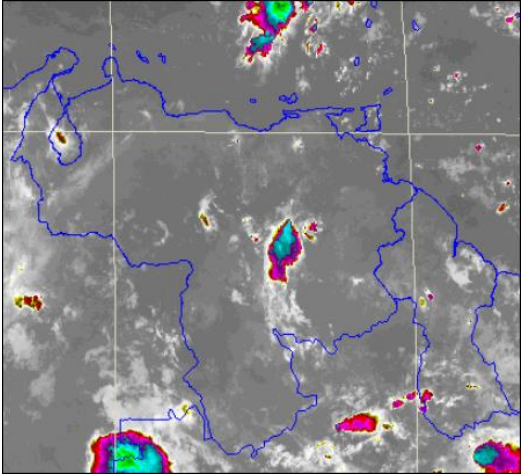




**INFORMACIÓN METEOROLÓGICA ESPECIAL.**  
**FECHA DE ELABORACIÓN: DOMINGO, 19 DE AGOSTO DE 2018**  
**VALIDO DESDE LAS 06:00 HLV A LAS 12:00 HLV.**

<b>IMAGEN DE SATÉLITE</b> <b>DOMINGO, 19 DE AGOSTO 2018 A LAS 05:45 HLV.</b>	<b>SISTEMAS CONVECTIVOS</b> <b>DOMINGO, 19 DE AGOSTO 2018 A LAS 06:00 HLV.</b>
	
<b>LEYENDA DE SISTEMAS CONVECTIVOS</b>	
 <p>Desintensificándose</p> <p>Estable</p> <p>Intensificándose</p>	<p>Sistemas convectivos es un conjunto de nubes de tipos cúmulos (cu) y cumulonimbos (cb), que pueden alcanzar varios kilómetros de extensión y están asociadas a fuertes precipitaciones acompañadas de actividad eléctrica v ráfaqas de viento.</p>

**Región Sur (Estados: Amazonas, Bolívar y Guayana Esequiba):** Parcialmente nublado, alternando con áreas cubiertas con lluvias dispersas durante el periodo. Se observa un sistema convectivo **Estable** al noroeste de Bolívar.