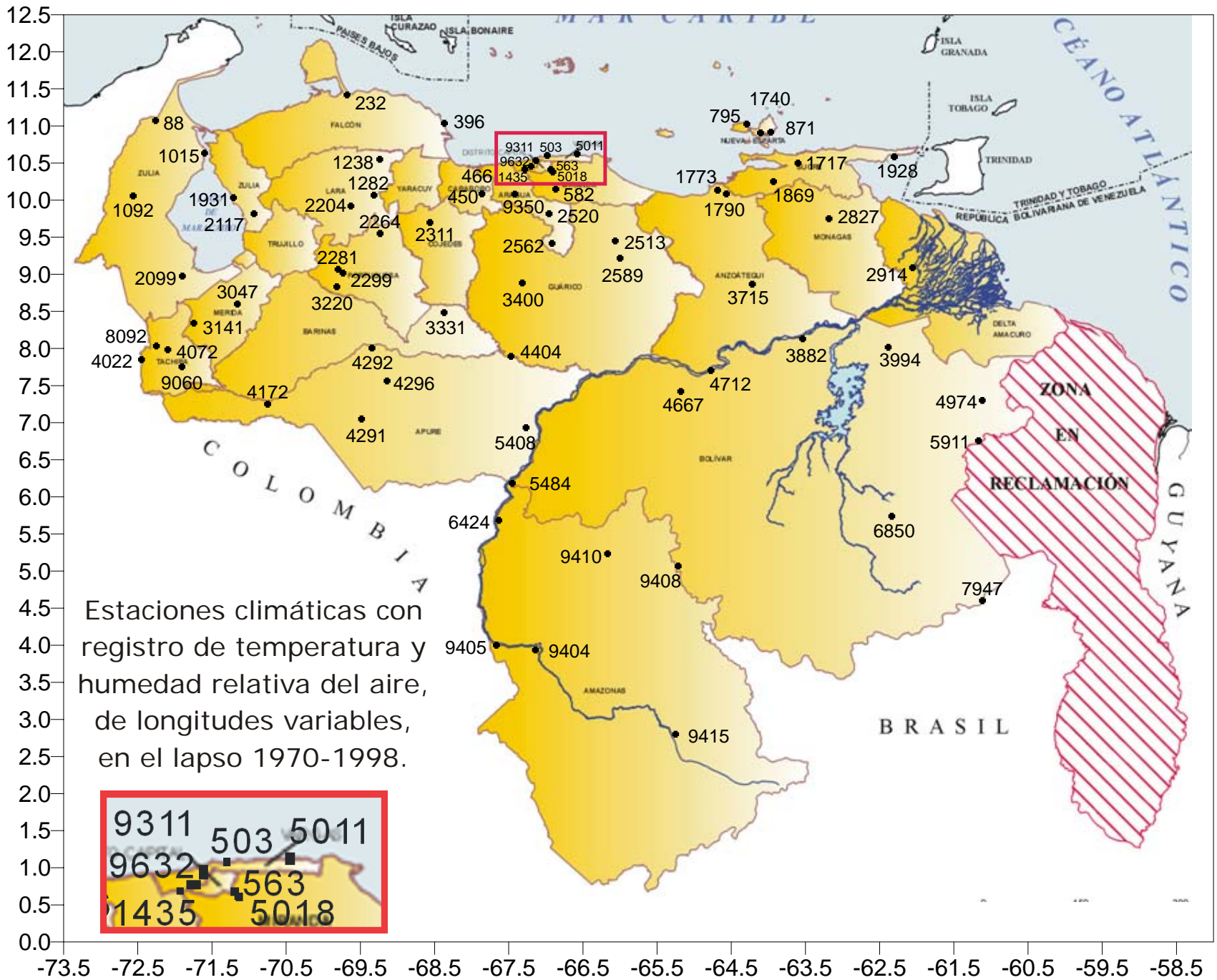


En esta sección se presentan los *valores extremos promedio mensuales* de la Temperatura ( $^{\circ}\text{C}$ ) y la Humedad Relativa del aire (%), para un grupo de setenta y un (71) estaciones Climatológicas y Sinópticas.

Estos valores representan las condiciones promedio a las horas más calientes (frías) del día, así como a las horas más secas (húmedas) del día. Los ciclos de la Temperatura y la Humedad Relativa del aire son inversos: las horas más calientes son las más secas, mientras que las horas más frías de la madrugada son más húmedas.

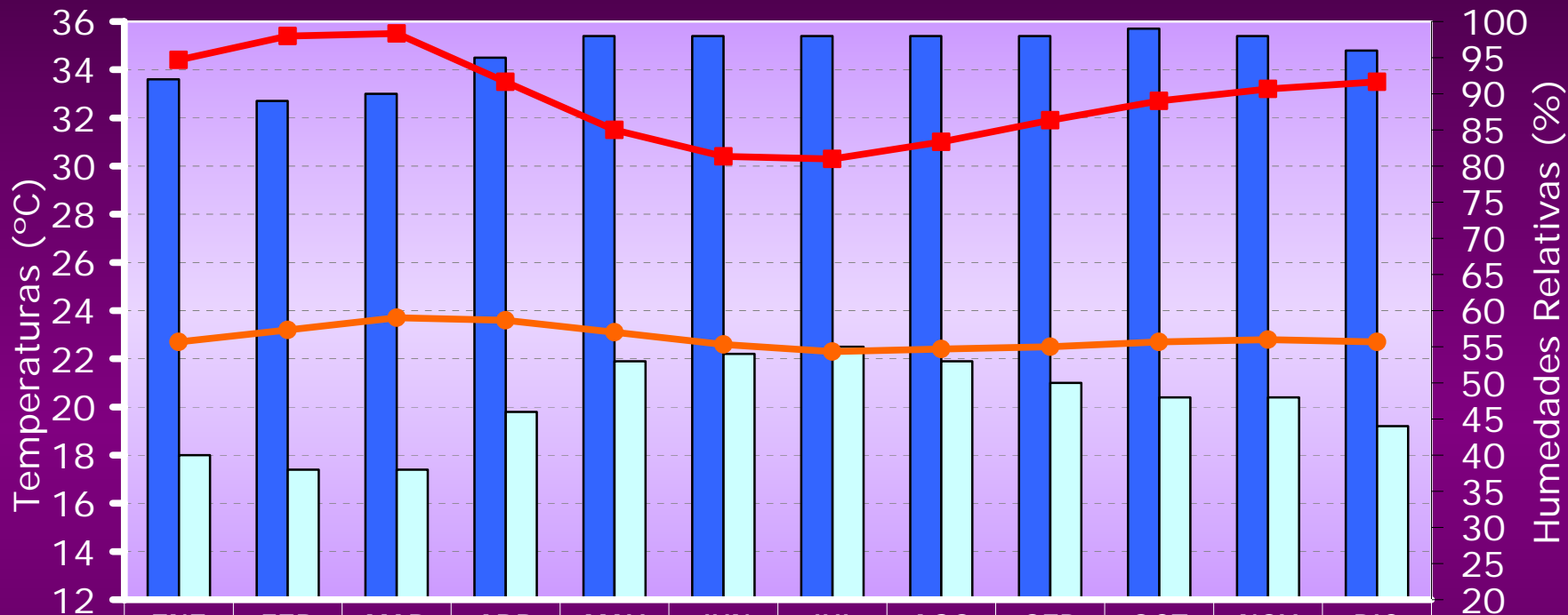
Dado que la información se presenta únicamente con fines de resumir el comportamiento promedio a lo largo del año de los valores extremos de Temperatura y Humedad Relativa del aire en localidades específicas, no se trabajó con un período común de registro, sino que cada una de las 71 estaciones analizadas tiene su propio período. La longitud del registro oscila de un mínimo de 13 años a un máximo de 28 años, comprendidos, en líneas generales, entre 1970 y 1998.



9311 503 5011  
 9632 563  
 1435 5018

ESTADO AMAZONAS

**Puerto Ayacucho - Aeropuerto (6424) - (AM) - Altitud: 73 msnm**  
**Temperaturas y Humedades Relativas Máximas y Mínimas Medias**

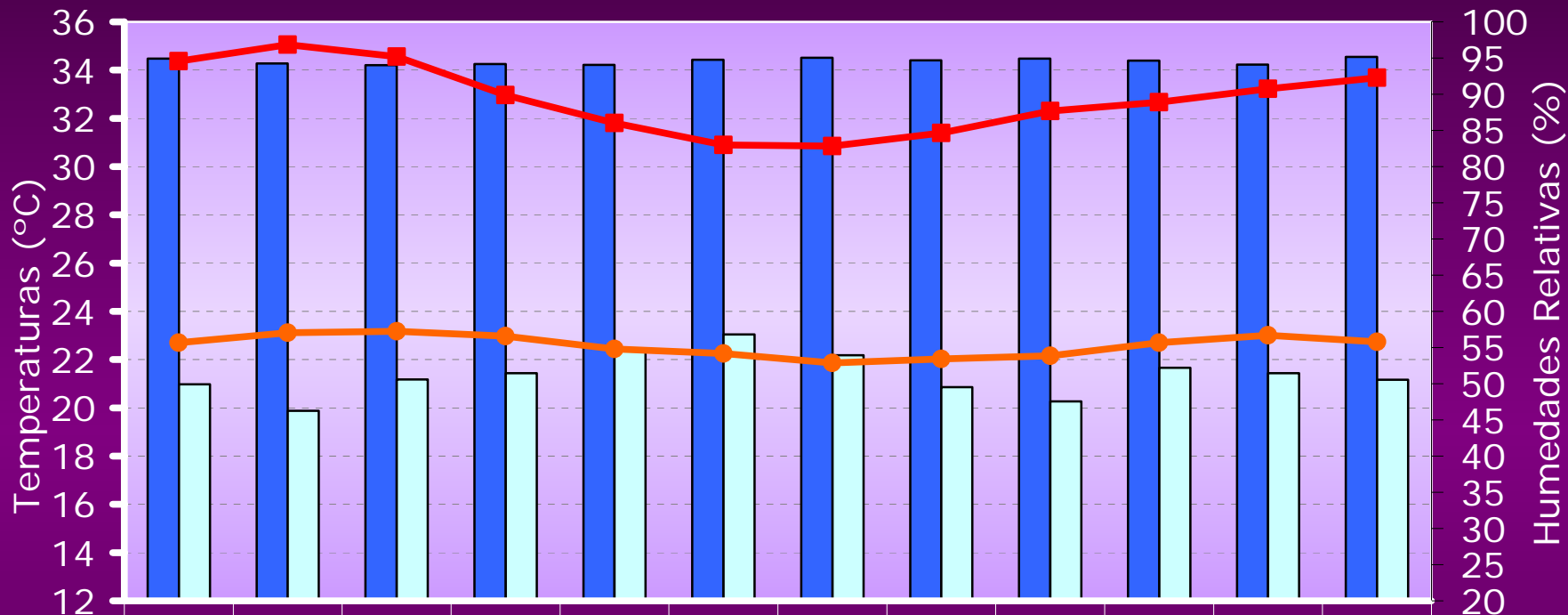


	ENE	FEB	MAR	ABR	MAY	JUN	JUL	AGO	SEP	OCT	NOV	DIC
HX6424	92,0	89,0	90,0	95,0	98,0	98,0	98,0	98,0	98,0	99,0	98,0	96,0
HN6424	40,0	38,0	38,0	46,0	53,0	54,0	55,0	53,0	50,0	48,0	48,0	44,0
TX6424	34,4	35,4	35,5	33,5	31,5	30,4	30,3	31,0	31,9	32,7	33,2	33,5
TN6424	22,7	23,2	23,7	23,6	23,1	22,6	22,3	22,4	22,5	22,7	22,8	22,7



## Santa Bárbara del Orinoco (9404) - (AM) - Altitud: 120 msnm

### Temperaturas y Humedades Relativas Máximas y Mínimas Medias

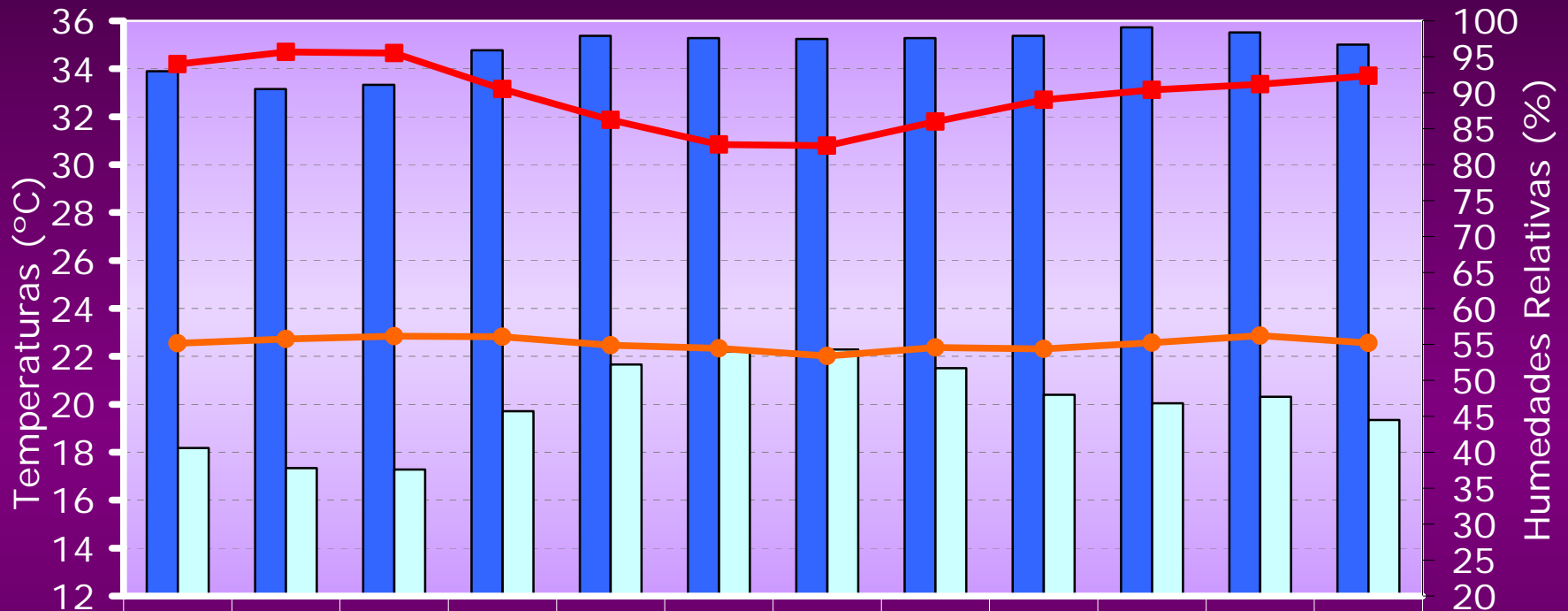


	ENE	FEB	MAR	ABR	MAY	JUN	JUL	AGO	SEP	OCT	NOV	DIC
HX9404	34,4	35,1	34,6	33,0	31,8	30,9	30,9	31,4	32,3	32,7	33,2	33,7
HN9404	22,7	23,1	23,2	23,0	22,4	22,3	21,9	22,0	22,2	22,7	23,0	22,7
TX9404	94,9	94,3	94,0	94,2	94,1	94,8	95,1	94,7	94,9	94,6	94,1	95,2
TN9404	49,9	46,3	50,6	51,4	54,5	56,8	53,9	49,5	47,6	52,2	51,5	50,5

HX9404    
  HN9404    
  TX9404    
  TN9404

## San Fernando de Atabapo (9405) - (AM) - Altitud: 112 msnm

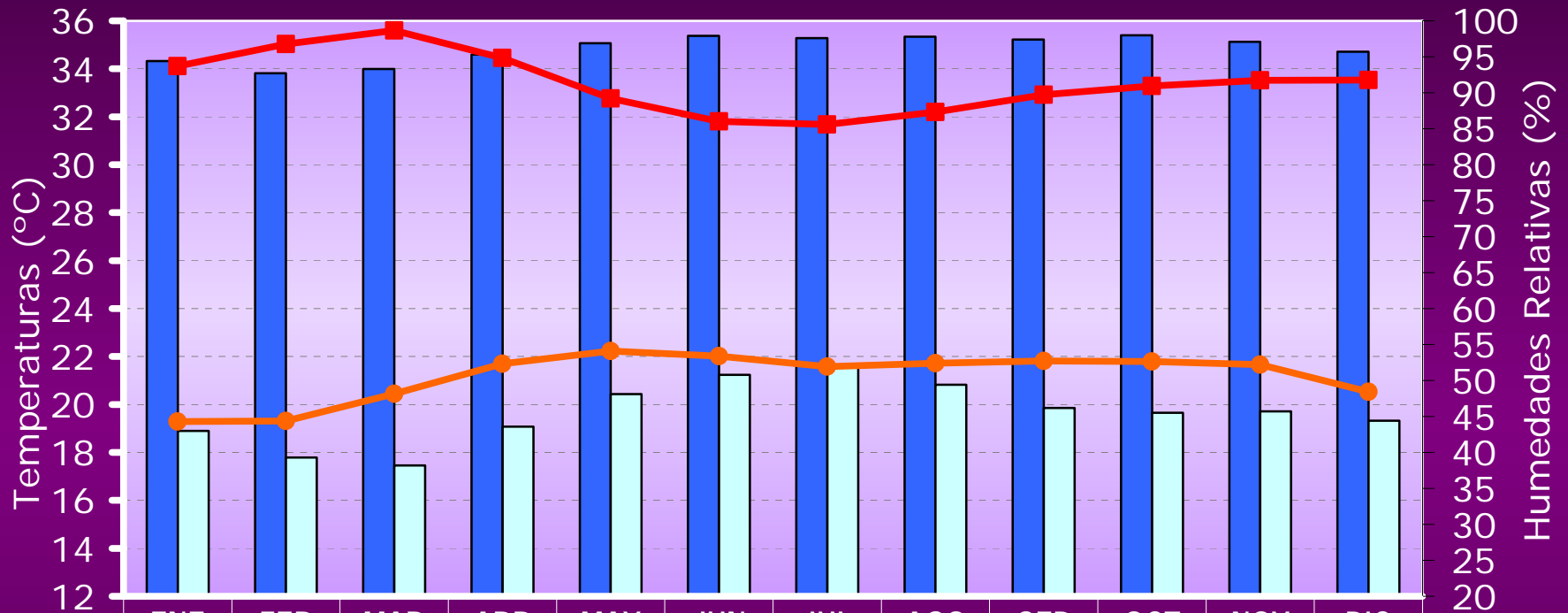
### Temperaturas y Humedades Relativas Máximas y Mínimas Medias



	ENE	FEB	MAR	ABR	MAY	JUN	JUL	AGO	SEP	OCT	NOV	DIC
HX9405	93,0	90,5	91,1	95,9	97,9	97,6	97,5	97,6	97,9	99,1	98,4	96,7
HN9405	40,6	37,8	37,6	45,7	52,2	54,0	54,3	51,7	48,0	46,8	47,7	44,5
TX9405	34,2	34,7	34,6	33,2	31,9	30,8	30,8	31,8	32,7	33,1	33,4	33,7
TN9405	22,5	22,7	22,8	22,8	22,5	22,3	22,0	22,4	22,3	22,6	22,9	22,6



**Yekuana (9408) - (AM) - Altitud: 138 msnm**  
**Temperaturas y Humedades Relativas Máximas y Mínimas Medias**

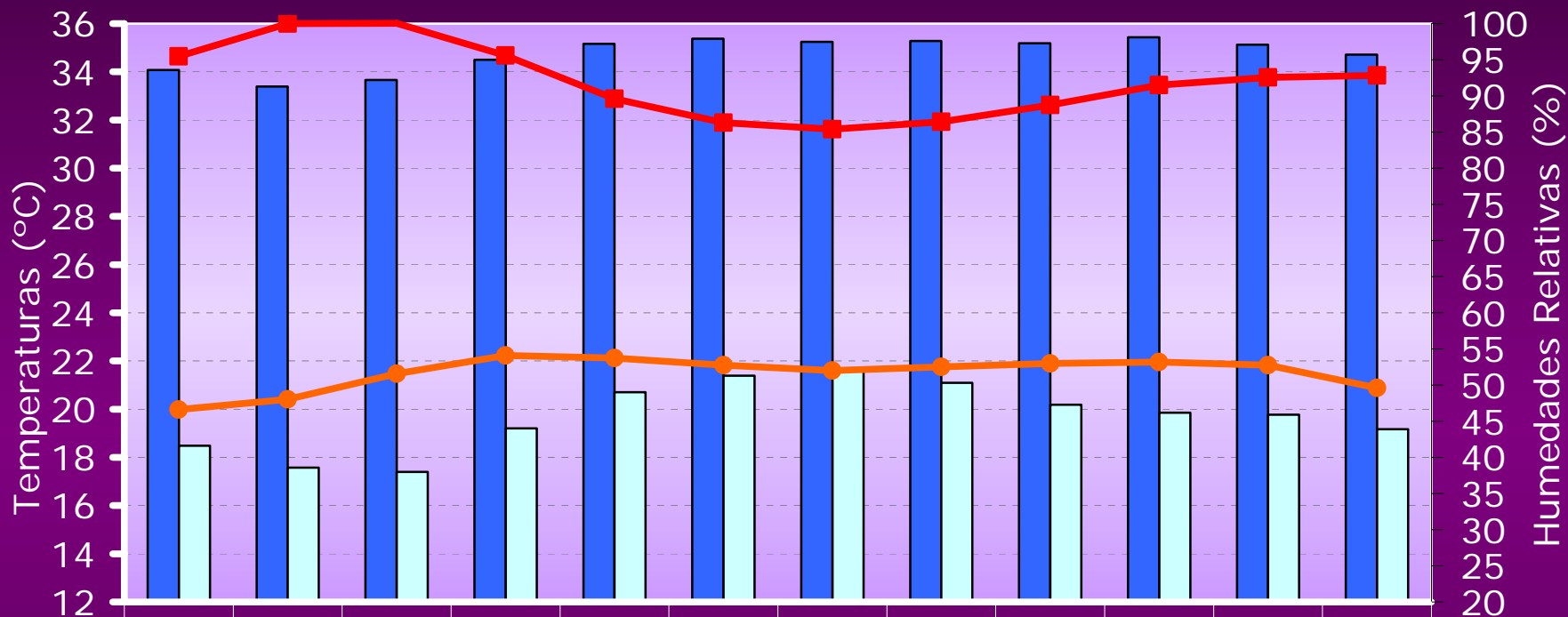


	ENE	FEB	MAR	ABR	MAY	JUN	JUL	AGO	SEP	OCT	NOV	DIC
HX9408	94,4	92,7	93,3	95,3	96,9	97,9	97,6	97,8	97,4	98,0	97,1	95,7
HN9408	43,0	39,3	38,2	43,6	48,1	50,8	51,8	49,4	46,2	45,5	45,7	44,4
TX9408	34,1	35,0	35,6	34,4	32,8	31,8	31,7	32,2	32,9	33,3	33,5	33,5
TN9408	19,3	19,3	20,4	21,7	22,2	22,0	21,6	21,7	21,8	21,8	21,7	20,5



## San Juan de Manapiare (9410) - (AM) - Altitud: 140 msnm

### Temperaturas y Humedades Relativas Máximas y Mínimas Medias



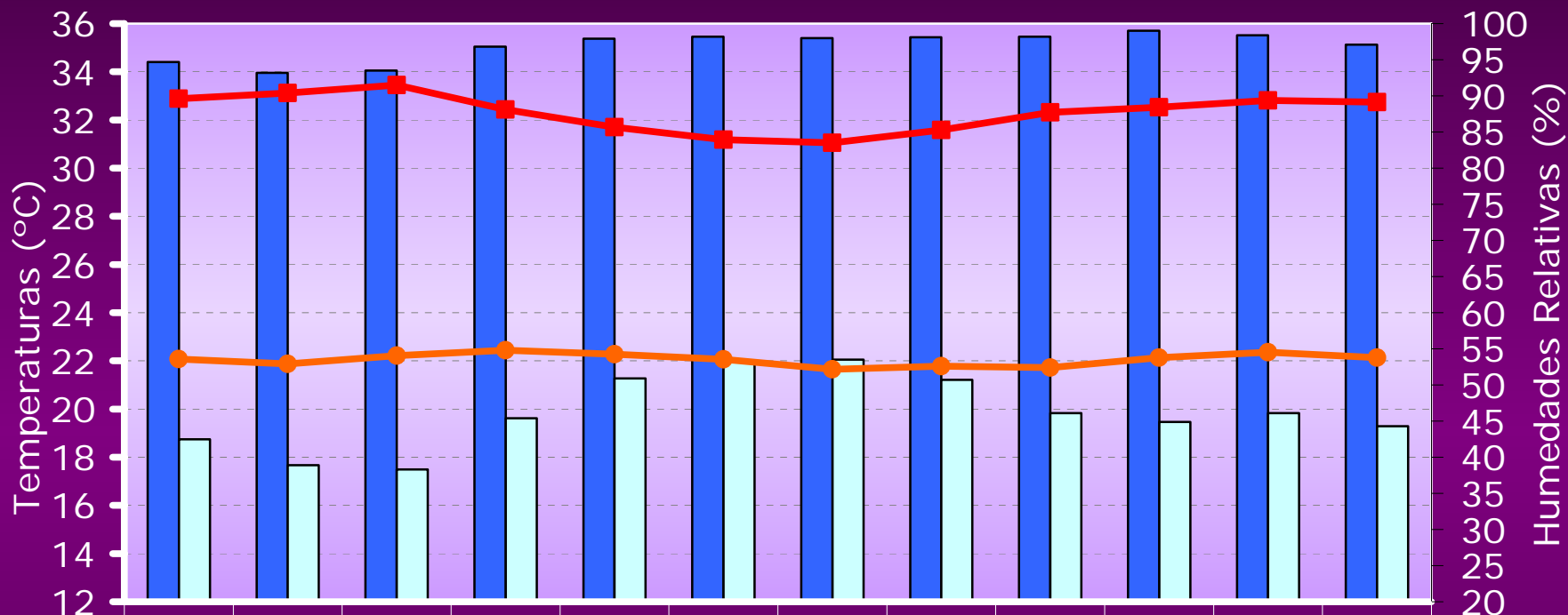
	ENE	FEB	MAR	ABR	MAY	JUN	JUL	AGO	SEP	OCT	NOV	DIC
HX9410	93,6	91,3	92,2	95,0	97,2	97,9	97,5	97,6	97,3	98,1	97,1	95,7
HN9410	41,6	38,6	38,0	44,0	49,0	51,3	52,2	50,3	47,3	46,2	45,9	43,9
TX9410	34,6	36,0	36,0	34,7	32,9	31,9	31,6	31,9	32,6	33,4	33,8	33,9
TN9410	20,0	20,4	21,5	22,2	22,1	21,8	21,6	21,8	21,9	22,0	21,8	20,9





## Santa María de Guaiacas (9415) - (AM) - Altitud: 116 msnm

### Temperaturas y Humedades Relativas Máximas y Mínimas Medias

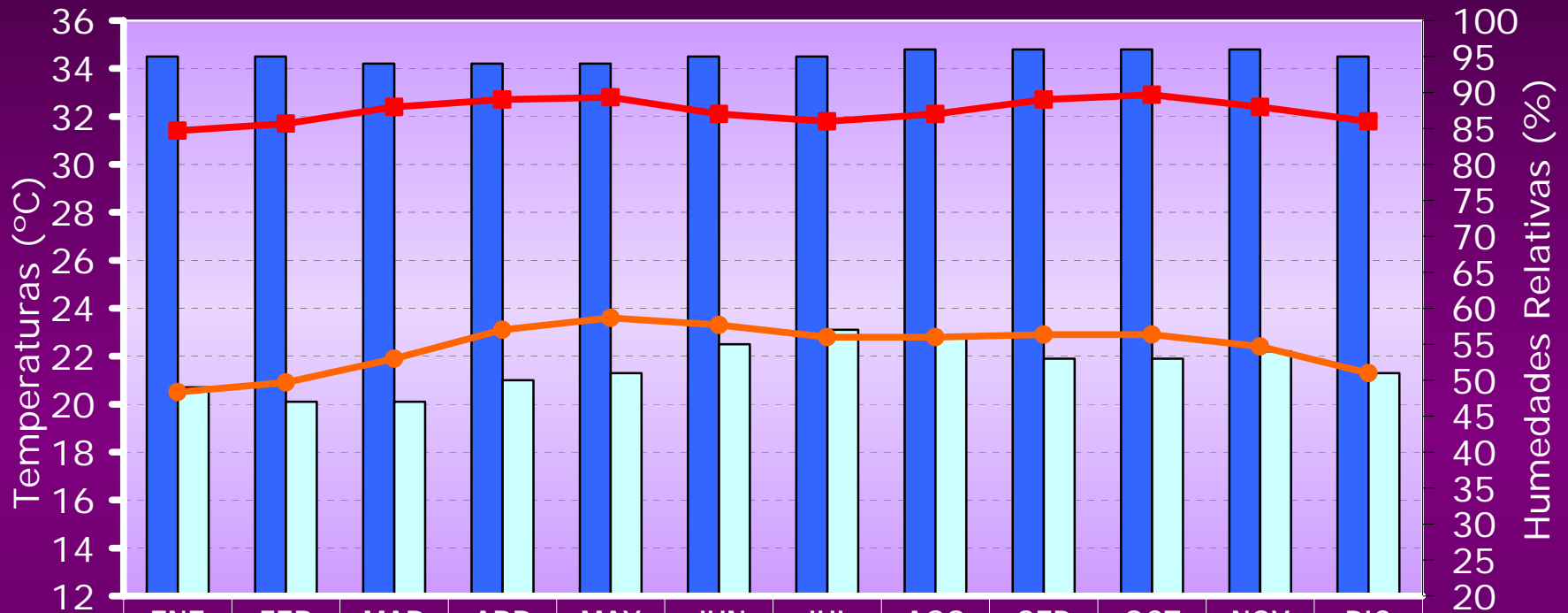


	ENE	FEB	MAR	ABR	MAY	JUN	JUL	AGO	SEP	OCT	NOV	DIC
HX9415	94,7	93,2	93,5	96,8	97,9	98,2	98,0	98,1	98,2	99,0	98,4	97,1
HN9415	42,5	38,9	38,3	45,4	50,9	53,3	53,5	50,7	46,1	44,9	46,1	44,3
TX9415	32,9	33,1	33,4	32,4	31,7	31,2	31,1	31,6	32,3	32,5	32,8	32,7
TN9415	22,1	21,9	22,2	22,4	22,3	22,1	21,6	21,8	21,7	22,1	22,4	22,1

HX9415    
  HN9415    
  TX9415    
  TN9415

ESTADO ANZOÁTEGUI

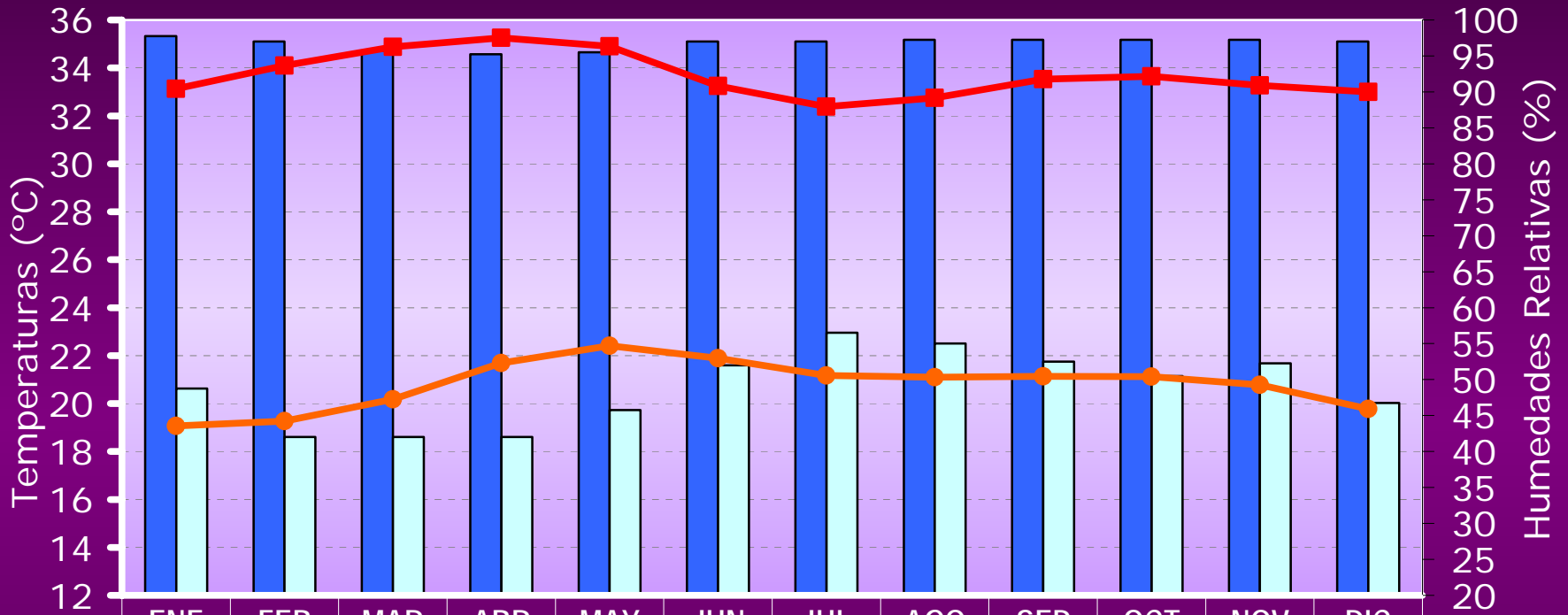
**Barcelona - Aeropuerto (1773) - (AN) - Altitud: 7 msnm**  
**Temperaturas y Humedades Relativas Máximas y Mínimas Medias**



	ENE	FEB	MAR	ABR	MAY	JUN	JUL	AGO	SEP	OCT	NOV	DIC
HX1773	95,0	95,0	94,0	94,0	94,0	95,0	95,0	96,0	96,0	96,0	96,0	95,0
HN1773	49,0	47,0	47,0	50,0	51,0	55,0	57,0	56,0	53,0	53,0	54,0	51,0
TX1773	31,4	31,7	32,4	32,7	32,8	32,1	31,8	32,1	32,7	32,9	32,4	31,8
TN1773	20,5	20,9	21,9	23,1	23,6	23,3	22,8	22,8	22,9	22,9	22,4	21,3



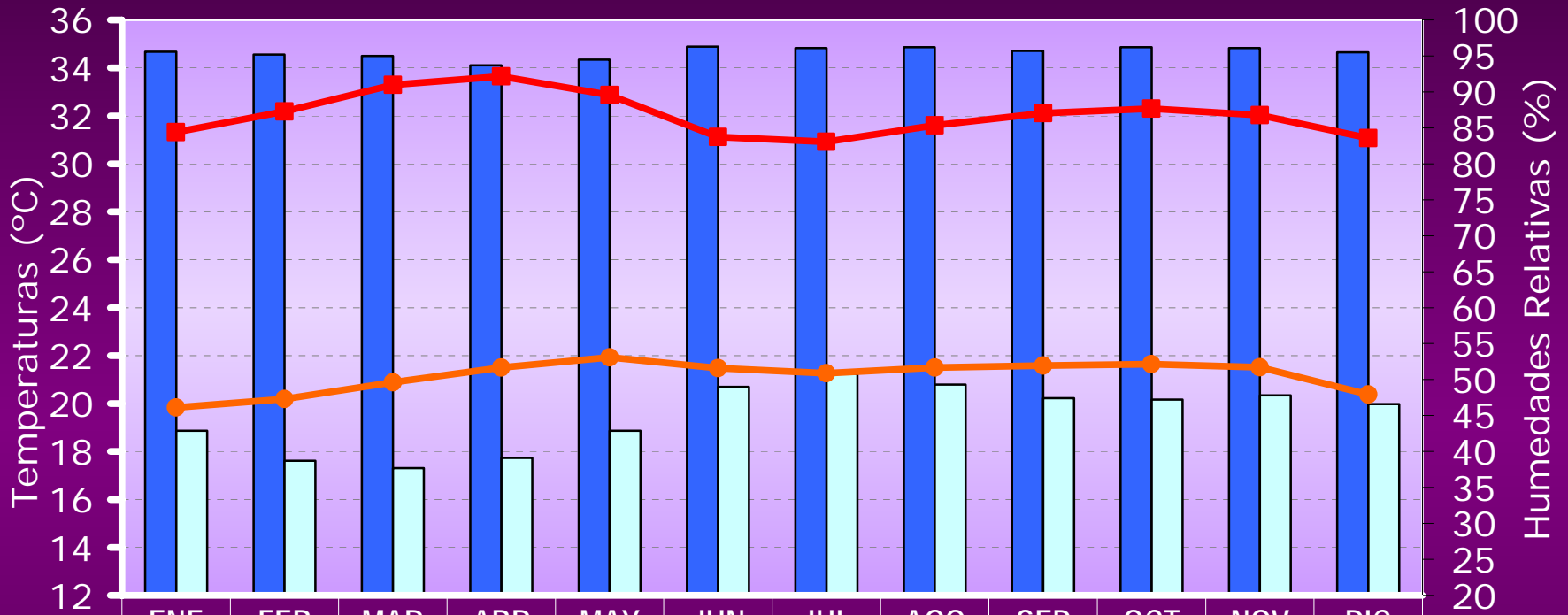
**La Corcovada (1790) - (AN) - Altitud: 90 msnm**  
**Temperaturas y Humedades Relativas Máximas y Mínimas Medias**



	ENE	FEB	MAR	ABR	MAY	JUN	JUL	AGO	SEP	OCT	NOV	DIC
HX1790	97,8	97,0	95,8	95,3	95,5	97,0	97,0	97,3	97,3	97,3	97,3	97,0
HN1790	48,8	42,0	42,0	42,0	45,8	52,0	56,5	55,0	52,5	50,5	52,3	46,8
TX1790	33,1	34,1	34,9	35,3	34,9	33,3	32,4	32,7	33,5	33,7	33,3	33,0
TN1790	19,1	19,3	20,2	21,7	22,4	21,9	21,2	21,1	21,1	21,1	20,8	19,8



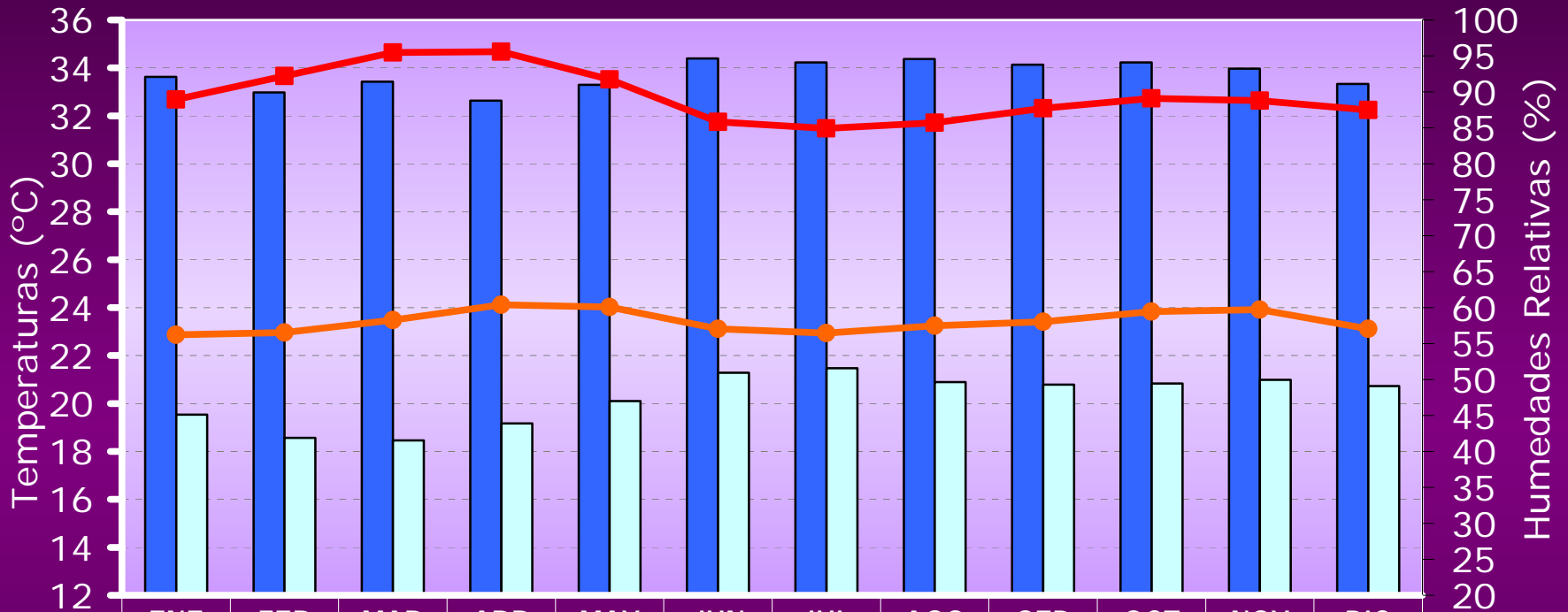
**El Tigre - CIA (3715) - (AN) - Altitud: 265 msnm**  
**Temperaturas y Humedades Relativas Máximas y Mínimas Medias**



	ENE	FEB	MAR	ABR	MAY	JUN	JUL	AGO	SEP	OCT	NOV	DIC
HX3715	95,6	95,2	95,0	93,7	94,5	96,3	96,1	96,2	95,7	96,2	96,1	95,5
HN3715	42,9	38,7	37,7	39,1	42,9	49,0	50,8	49,3	47,4	47,2	47,8	46,6
TX3715	31,3	32,2	33,3	33,6	32,9	31,1	30,9	31,6	32,1	32,3	32,0	31,1
TN3715	19,8	20,2	20,9	21,5	21,9	21,5	21,3	21,5	21,6	21,6	21,5	20,4



**Musinacio (4712) - (AN) - Altitud: 52 msnm**  
**Temperaturas y Humedades Relativas Máximas y Mínimas Medias**

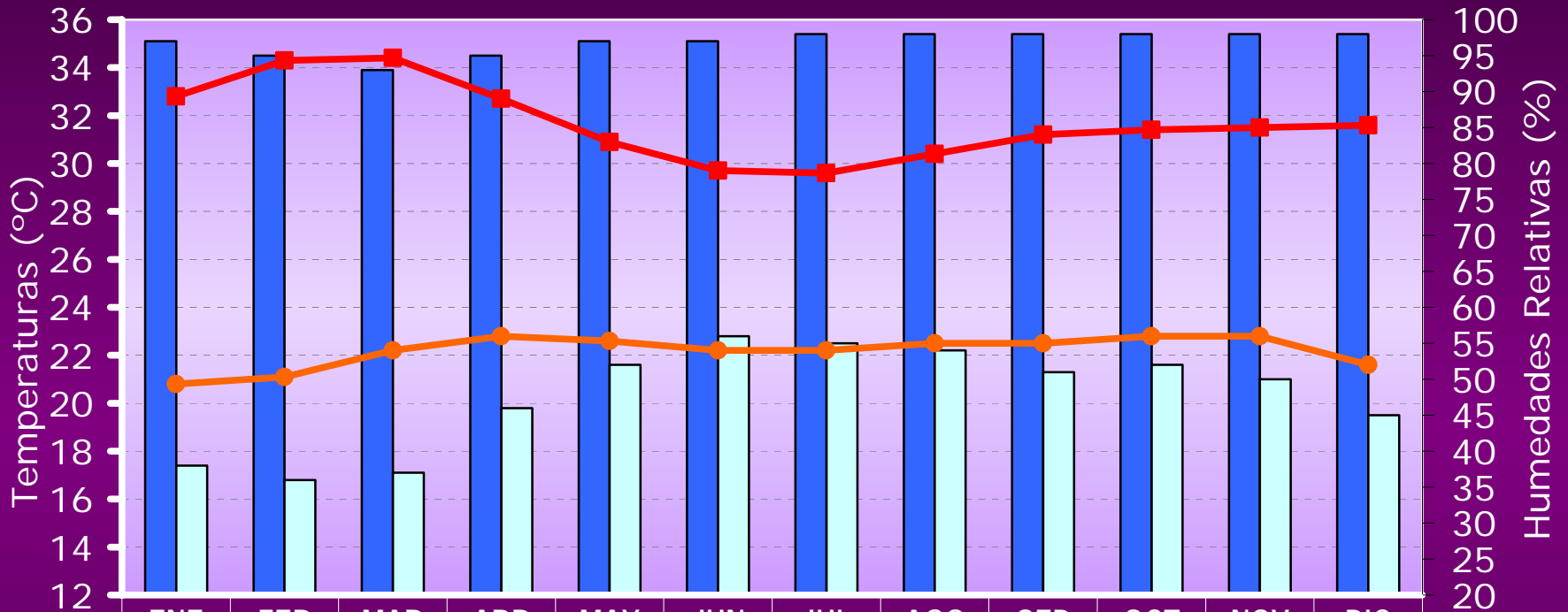


	ENE	FEB	MAR	ABR	MAY	JUN	JUL	AGO	SEP	OCT	NOV	DIC
HX4712	92,1	89,9	91,4	88,8	91,0	94,6	94,1	94,6	93,8	94,1	93,2	91,1
HN4712	45,1	41,9	41,5	43,9	47,0	51,0	51,6	49,7	49,3	49,5	50,0	49,1
TX4712	32,7	33,7	34,6	34,7	33,5	31,8	31,5	31,7	32,3	32,7	32,6	32,2
TN4712	22,9	23,0	23,5	24,1	24,0	23,1	22,9	23,2	23,4	23,8	23,9	23,1



ESTADO APURE

**Guasualito - Aeropuerto (4172) - (AP) - Altitud: 130 msnm**  
**Temperaturas y Humedades Relativas Máximas y Mínimas Medias**

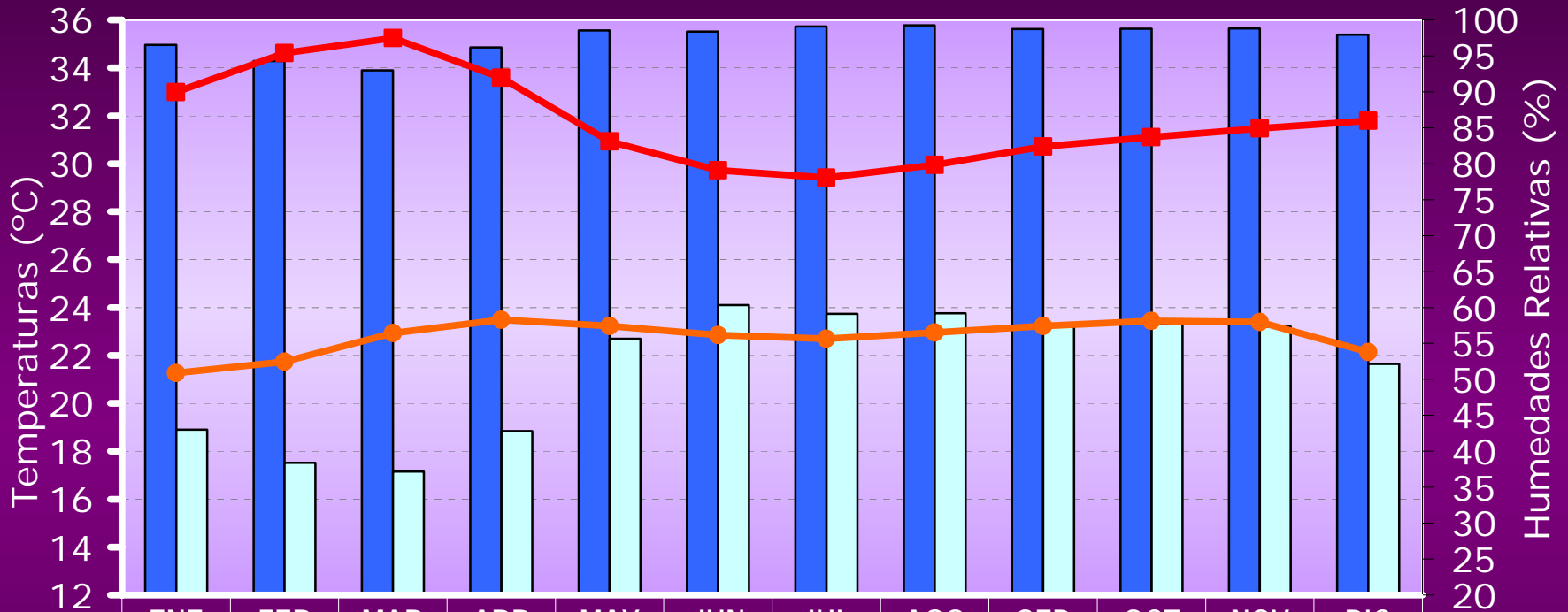


	ENE	FEB	MAR	ABR	MAY	JUN	JUL	AGO	SEP	OCT	NOV	DIC
HX4172	97,0	95,0	93,0	95,0	97,0	97,0	98,0	98,0	98,0	98,0	98,0	98,0
HN4172	38,0	36,0	37,0	46,0	52,0	56,0	55,0	54,0	51,0	52,0	50,0	45,0
TX4172	32,8	34,3	34,4	32,7	30,9	29,7	29,6	30,4	31,2	31,4	31,5	31,6
TN4172	20,8	21,1	22,2	22,8	22,6	22,2	22,2	22,5	22,5	22,8	22,8	21,6





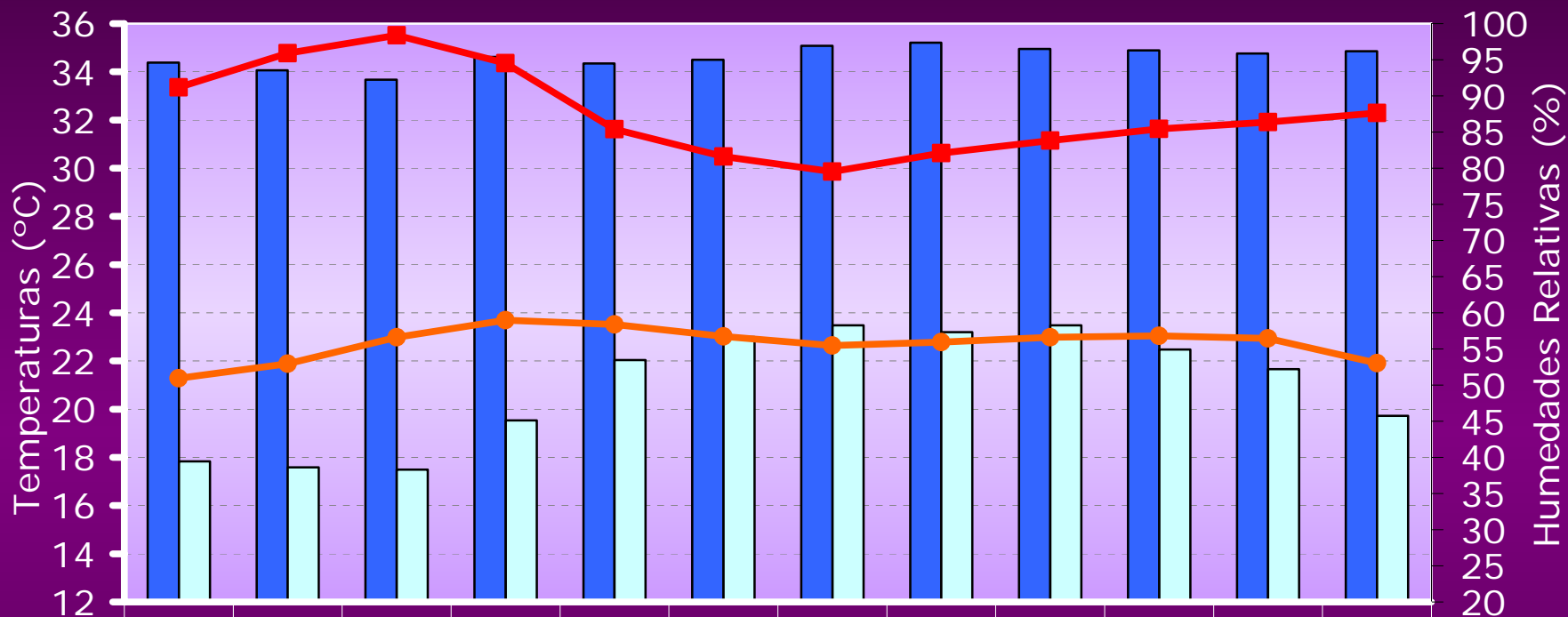
**Elorza (4291) - (AP) - Altitud: 90 msnm**  
**Temperaturas y Humedades Relativas Máximas y Mínimas Medias**



	ENE	FEB	MAR	ABR	MAY	JUN	JUL	AGO	SEP	OCT	NOV	DIC
HX4291	96,6	94,3	93,0	96,2	98,5	98,4	99,1	99,3	98,7	98,8	98,8	98,0
HN4291	43,0	38,4	37,2	42,8	55,6	60,3	59,1	59,2	57,4	57,7	57,4	52,2
TX4291	33,0	34,6	35,2	33,6	30,9	29,7	29,4	30,0	30,7	31,1	31,5	31,8
TN4291	21,3	21,7	22,9	23,5	23,2	22,8	22,7	23,0	23,2	23,4	23,4	22,1



**Bruzual (4292) - (AP) - Altitud: 80 msnm**  
**Temperaturas y Humedades Relativas Máximas y Mínimas Medias**

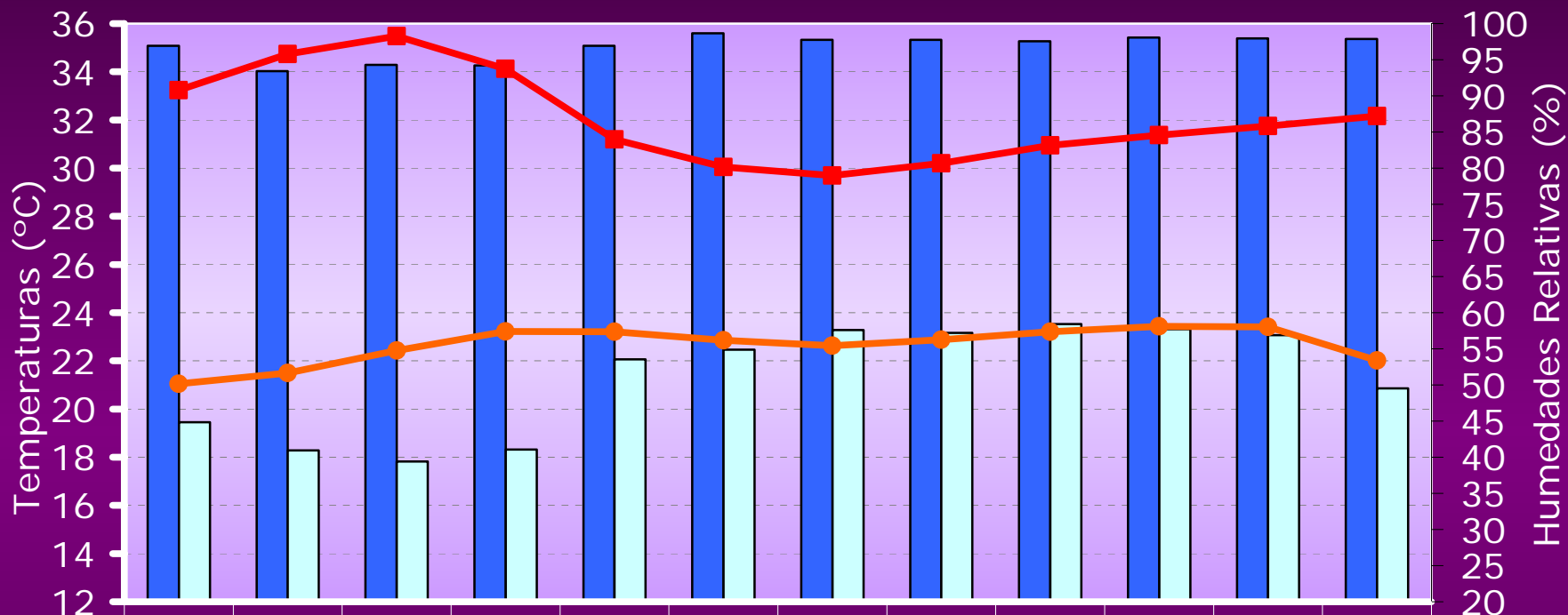


	ENE	FEB	MAR	ABR	MAY	JUN	JUL	AGO	SEP	OCT	NOV	DIC
HX4292	94,6	93,5	92,3	95,4	94,5	95,0	96,9	97,4	96,5	96,3	95,9	96,2
HN4292	39,5	38,6	38,3	45,1	53,5	56,7	58,3	57,3	58,3	54,9	52,2	45,8
TX4292	33,3	34,8	35,5	34,4	31,6	30,5	29,9	30,6	31,1	31,6	31,9	32,3
TN4292	21,3	21,9	23,0	23,7	23,5	23,0	22,6	22,8	23,0	23,0	22,9	21,9



## Mantecal (4296) - (AP) - Altitud: 79 msnm

### Temperaturas y Humedades Relativas Máximas y Mínimas Medias

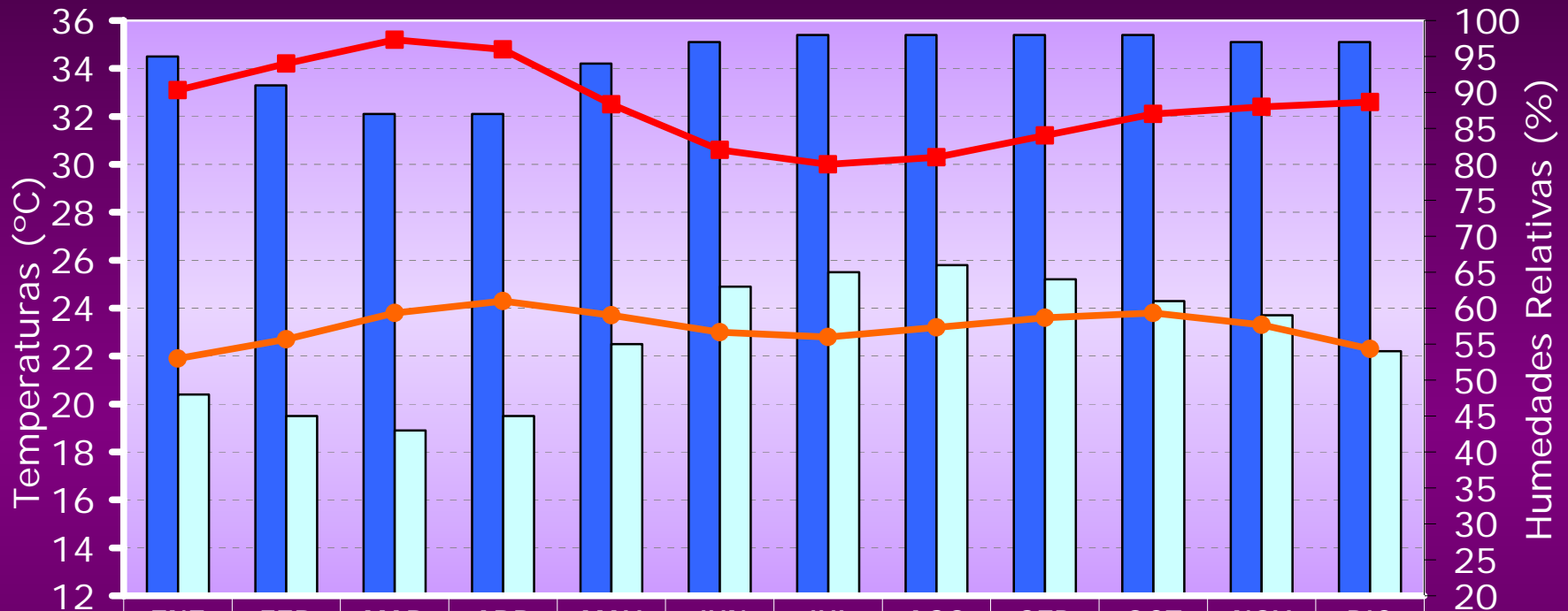


	ENE	FEB	MAR	ABR	MAY	JUN	JUL	AGO	SEP	OCT	NOV	DIC
HX4296	96,9	93,4	94,3	94,2	96,9	98,6	97,8	97,7	97,6	98,1	97,9	97,9
HN4296	44,8	40,9	39,4	41,1	53,6	54,9	57,6	57,2	58,4	57,7	56,9	49,5
TX4296	33,2	34,7	35,5	34,1	31,2	30,0	29,7	30,2	31,0	31,4	31,7	32,2
TN4296	21,0	21,5	22,4	23,2	23,2	22,9	22,6	22,9	23,2	23,4	23,4	22,0



## San Fernando - Aeropuerto (4404) - (AP) - Altitud: 47 msnm

### Temperaturas y Humedades Relativas Máximas y Mínimas Medias

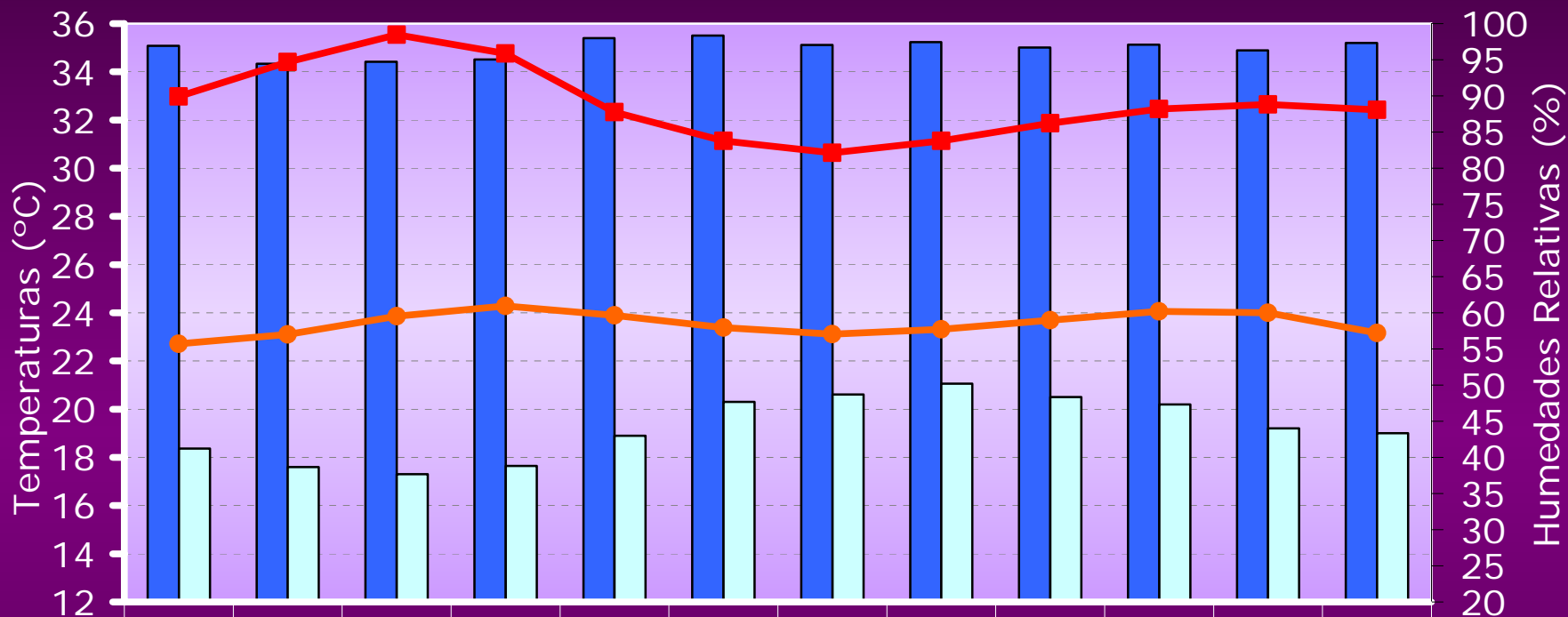


	ENE	FEB	MAR	ABR	MAY	JUN	JUL	AGO	SEP	OCT	NOV	DIC
HX4404	95,0	91,0	87,0	87,0	94,0	97,0	98,0	98,0	98,0	98,0	97,0	97,0
HN4404	48,0	45,0	43,0	45,0	55,0	63,0	65,0	66,0	64,0	61,0	59,0	54,0
TX4404	33,1	34,2	35,2	34,8	32,5	30,6	30,0	30,3	31,2	32,1	32,4	32,6
TN4404	21,9	22,7	23,8	24,3	23,7	23,0	22,8	23,2	23,6	23,8	23,3	22,3



## Hato Urañón (5408) - (AP) - Altitud: 78 msnm

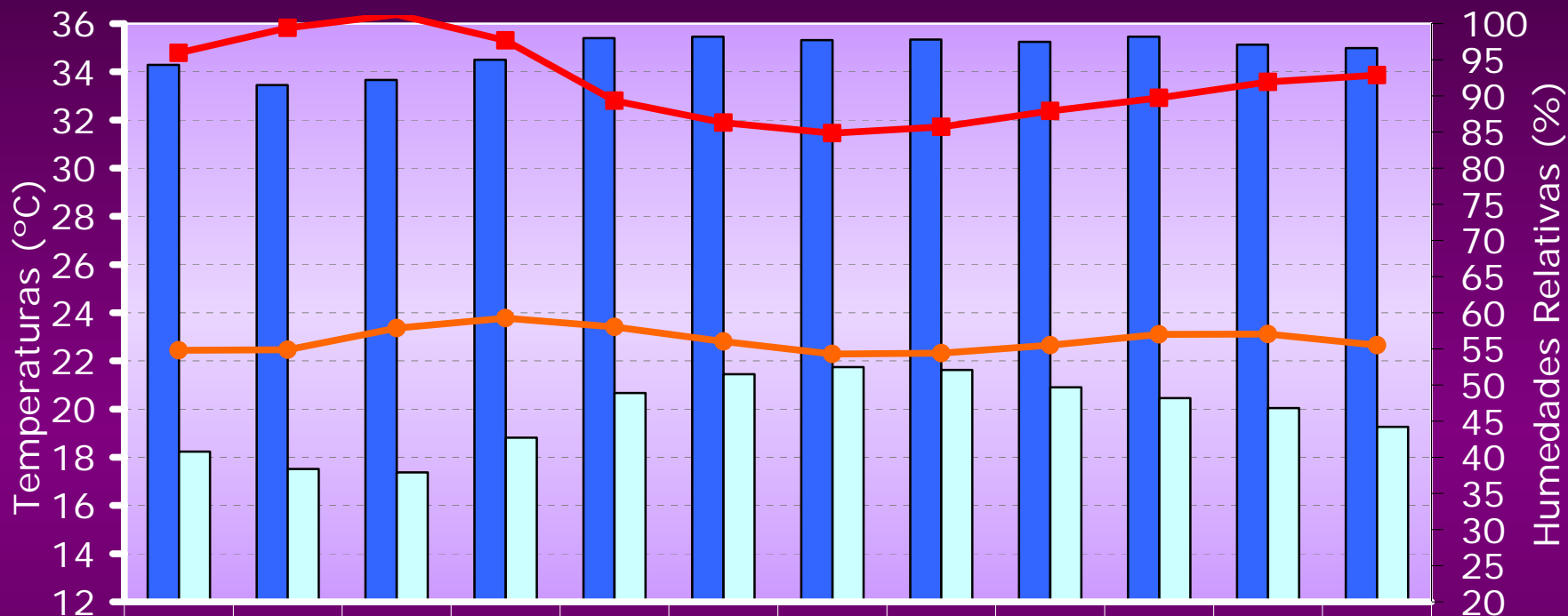
### Temperaturas y Humedades Relativas Máximas y Mínimas Medias



	ENE	FEB	MAR	ABR	MAY	JUN	JUL	AGO	SEP	OCT	NOV	DIC
HX5408	96,9	94,4	94,7	95,1	98,0	98,4	97,1	97,5	96,7	97,1	96,3	97,3
HN5408	41,2	38,7	37,7	38,8	43,0	47,7	48,7	50,2	48,4	47,3	44,0	43,4
TX5408	33,0	34,4	35,5	34,8	32,3	31,1	30,6	31,1	31,9	32,5	32,7	32,4
TN5408	22,7	23,1	23,9	24,3	23,9	23,4	23,1	23,3	23,7	24,1	24,0	23,2



**Puerto Páez (5484) - (AP) - Altitud: 47 msnm**  
**Temperaturas y Humedades Relativas Máximas y Mínimas Medias**

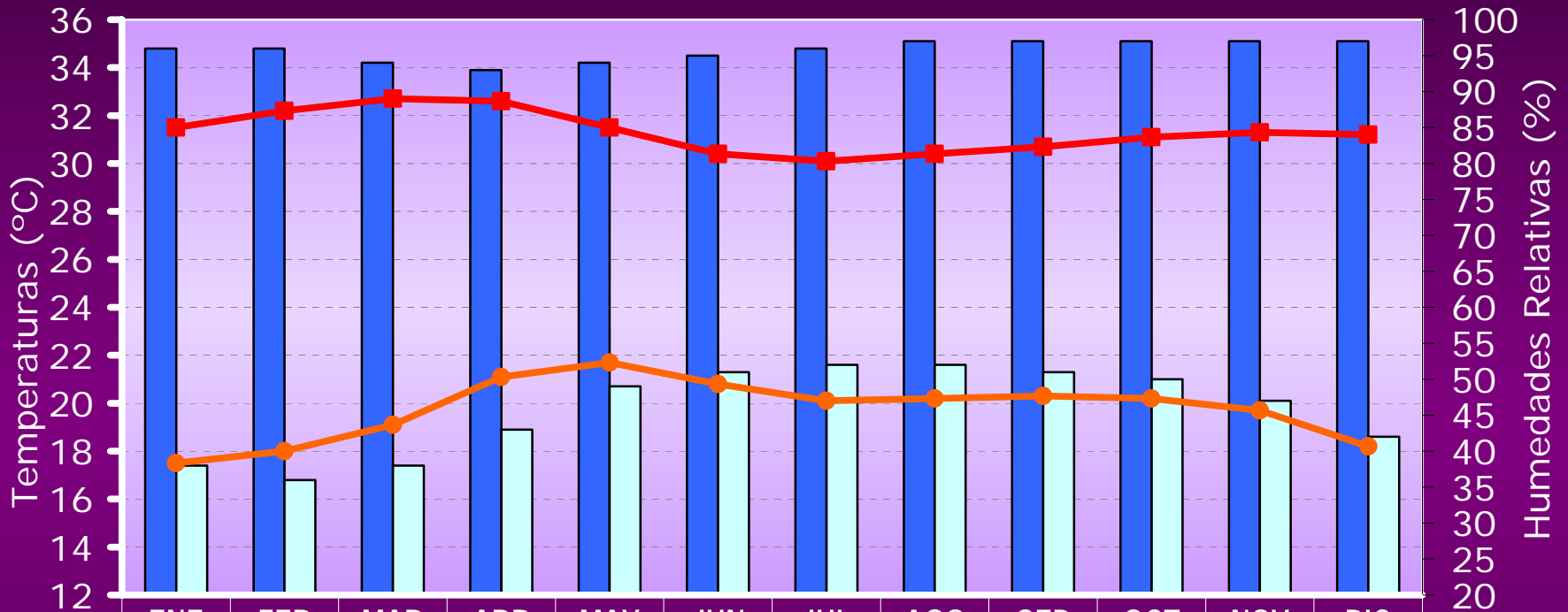


	ENE	FEB	MAR	ABR	MAY	JUN	JUL	AGO	SEP	OCT	NOV	DIC
HX5484	94,3	91,5	92,2	95,0	98,0	98,2	97,7	97,8	97,5	98,2	97,1	96,6
HN5484	40,8	38,4	37,9	42,7	48,9	51,5	52,5	52,1	49,7	48,2	46,8	44,2
TX5484	34,8	35,8	36,4	35,3	32,8	31,9	31,5	31,7	32,4	32,9	33,6	33,9
TN5484	22,4	22,5	23,4	23,8	23,4	22,8	22,3	22,3	22,6	23,1	23,1	22,6



ESTADO ARAGUA

**Maracay - Base Aérea (0466) - (AR) - Altitud: 436 msnm**  
**Temperaturas y Humedades Relativas Máximas y Mínimas Medias**

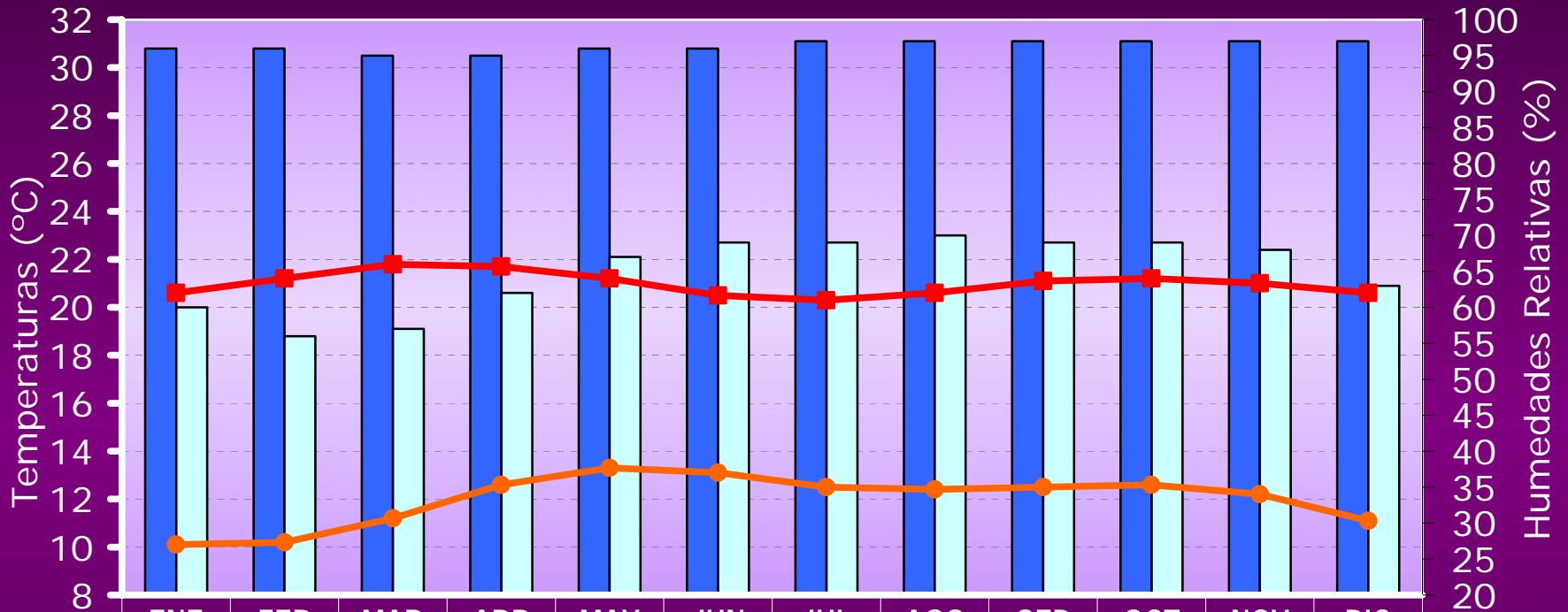


	ENE	FEB	MAR	ABR	MAY	JUN	JUL	AGO	SEP	OCT	NOV	DIC
HX0466	96,0	96,0	94,0	93,0	94,0	95,0	96,0	97,0	97,0	97,0	97,0	97,0
HN0466	38,0	36,0	38,0	43,0	49,0	51,0	52,0	52,0	51,0	50,0	47,0	42,0
TX0466	31,5	32,2	32,7	32,6	31,5	30,4	30,1	30,4	30,7	31,1	31,3	31,2
TN0466	17,5	18,0	19,1	21,1	21,7	20,8	20,1	20,2	20,3	20,2	19,7	18,2





**Colonia Tovar (1435) - (AR) - Altitud: 1790 msnm**  
**Temperaturas y Humedades Relativas Máximas y Mínimas Medias**

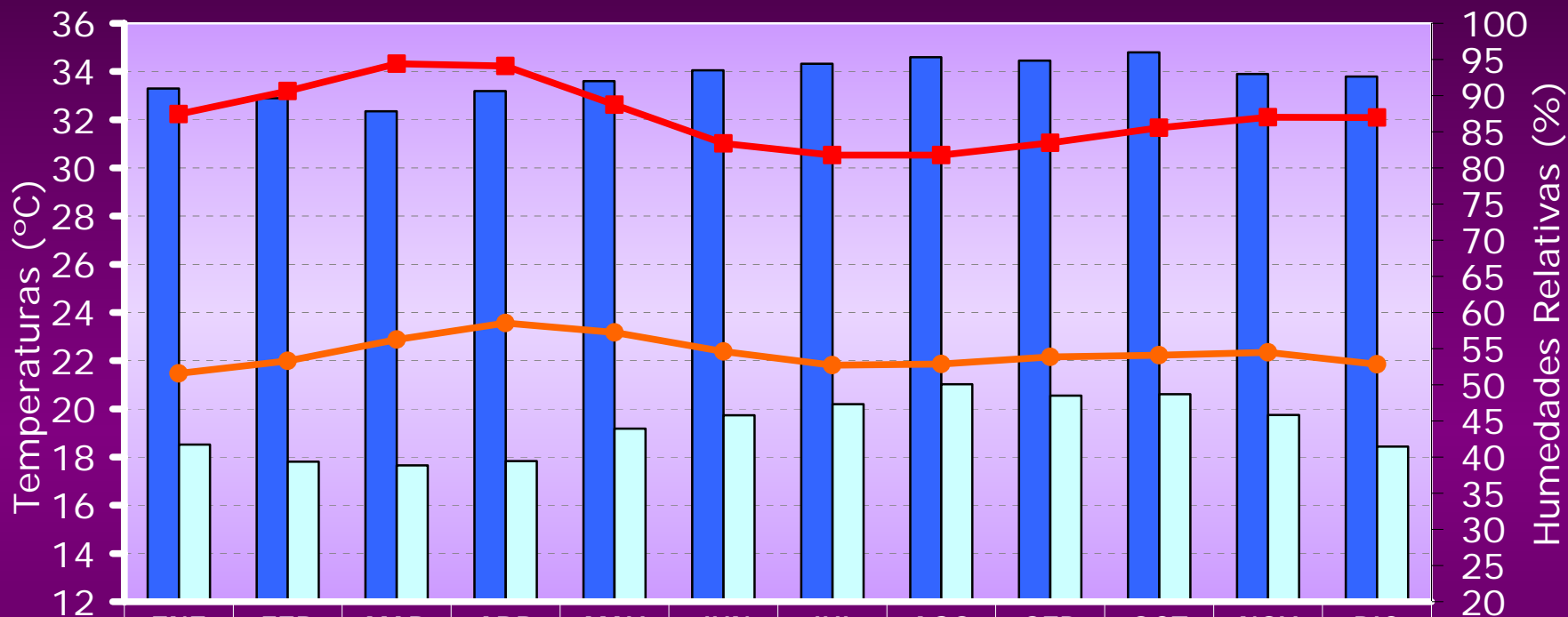


	ENE	FEB	MAR	ABR	MAY	JUN	JUL	AGO	SEP	OCT	NOV	DIC
HX1435	96,0	96,0	95,0	95,0	96,0	96,0	97,0	97,0	97,0	97,0	97,0	97,0
HN1435	60,0	56,0	57,0	62,0	67,0	69,0	69,0	70,0	69,0	69,0	68,0	63,0
TX1435	20,6	21,2	21,8	21,7	21,2	20,5	20,3	20,6	21,1	21,2	21,0	20,6
TN1435	10,1	10,2	11,2	12,6	13,3	13,1	12,5	12,4	12,5	12,6	12,2	11,1



## Embalse de Camatagua (2520) - (AR) - Altitud: 330 msnm

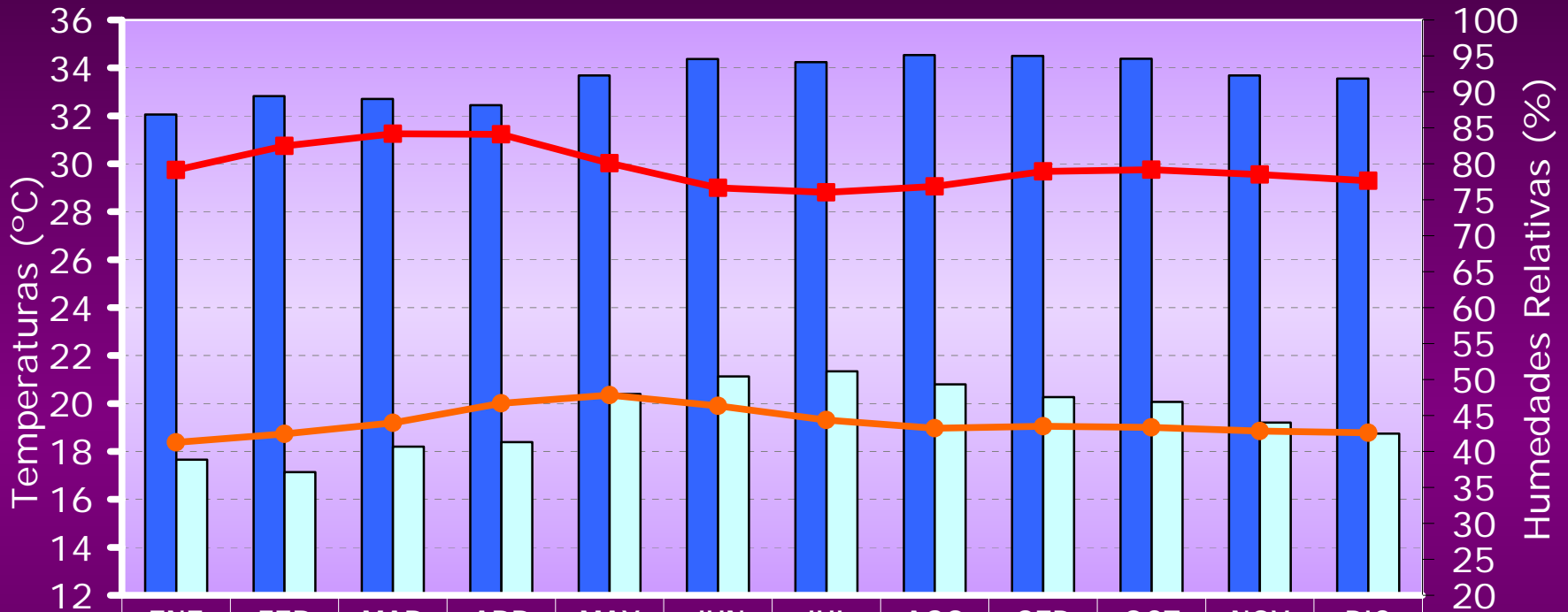
### Temperaturas y Humedades Relativas Máximas y Mínimas Medias



	ENE	FEB	MAR	ABR	MAY	JUN	JUL	AGO	SEP	OCT	NOV	DIC
HX2520	91,0	89,6	87,8	90,6	92,0	93,5	94,4	95,3	94,8	96,0	93,0	92,6
HN2520	41,7	39,4	38,9	39,5	43,9	45,8	47,3	50,1	48,5	48,7	45,8	41,5
TX2520	32,2	33,2	34,3	34,2	32,6	31,0	30,5	30,5	31,0	31,7	32,1	32,1
TN2520	21,5	22,0	22,9	23,6	23,2	22,4	21,8	21,9	22,2	22,2	22,3	21,9



**El Cortijo (9350) - (AR) - Altitud: 490 msnm**  
**Temperaturas y Humedades Relativas Máximas y Mínimas Medias**

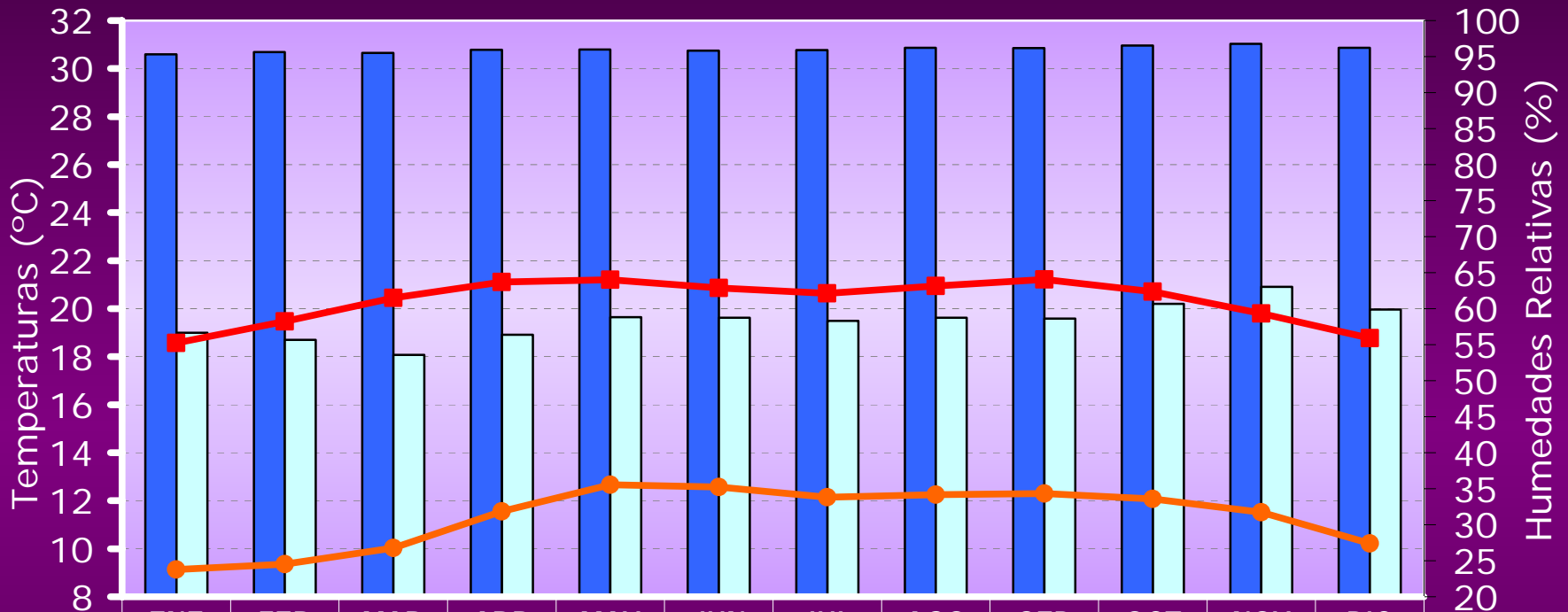


	ENE	FEB	MAR	ABR	MAY	JUN	JUL	AGO	SEP	OCT	NOV	DIC
HX9350	86,8	89,4	89,0	88,2	92,3	94,6	94,1	95,1	95,0	94,6	92,3	91,8
HN9350	38,9	37,1	40,7	41,3	48,0	50,4	51,1	49,3	47,6	46,9	44,0	42,5
TX9350	29,7	30,7	31,3	31,2	30,0	29,0	28,8	29,1	29,7	29,8	29,6	29,3
TN9350	18,4	18,7	19,2	20,0	20,4	19,9	19,3	19,0	19,0	19,0	18,8	18,8



## Bajo Seco (9632) - (AR) - Altitud: 2006 msnm

### Temperaturas y Humedades Relativas Máximas y Mínimas Medias



	ENE	FEB	MAR	ABR	MAY	JUN	JUL	AGO	SEP	OCT	NOV	DIC
HX9632	95,3	95,6	95,5	96,0	96,0	95,8	95,9	96,2	96,2	96,5	96,8	96,2
HN9632	56,6	55,7	53,6	56,4	58,8	58,7	58,3	58,7	58,6	60,7	63,0	59,9
TX9632	18,6	19,5	20,4	21,1	21,2	20,9	20,6	21,0	21,2	20,7	19,8	18,8
TN9632	9,1	9,4	10,0	11,6	12,7	12,6	12,1	12,3	12,3	12,1	11,5	10,2

■ HX9632

■ HN9632

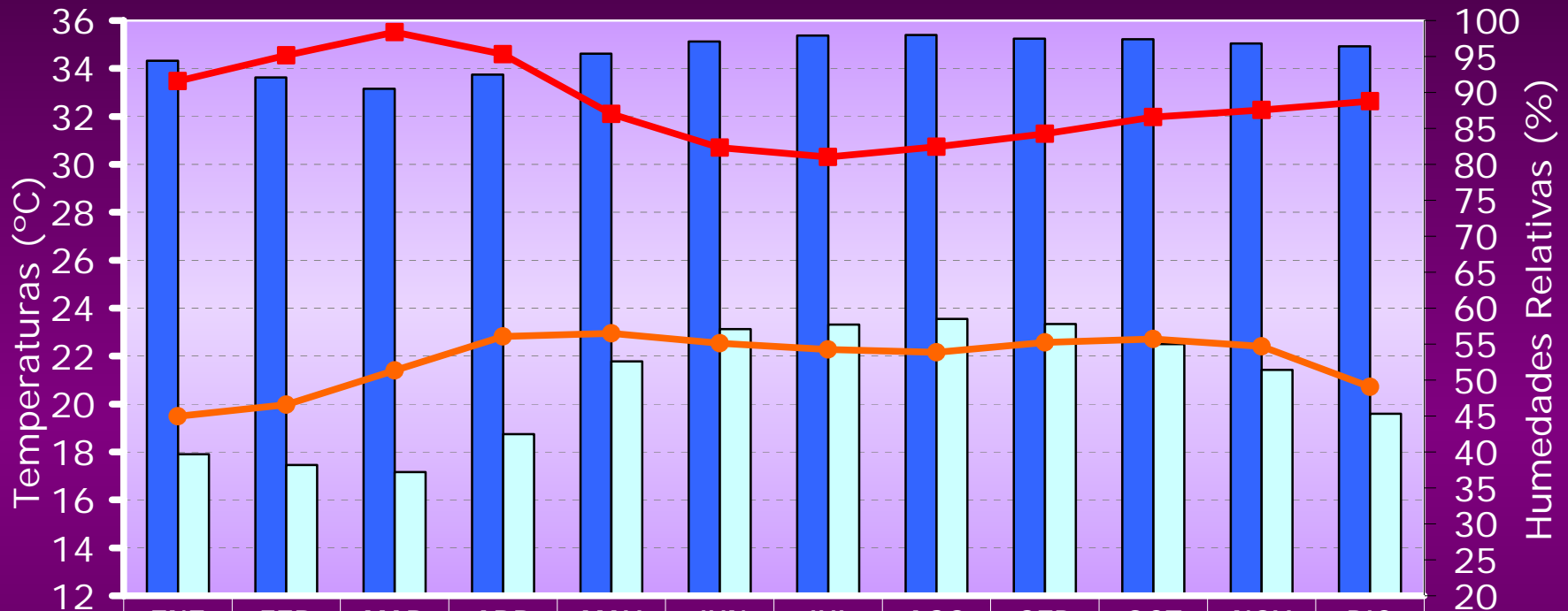
■ TX9632

● TN9632

ESTADO BARINAS

## Arismendi (3331) - (BA) - Altitud: 85 msnm

### Temperaturas y Humedades Relativas Máximas y Mínimas Medias

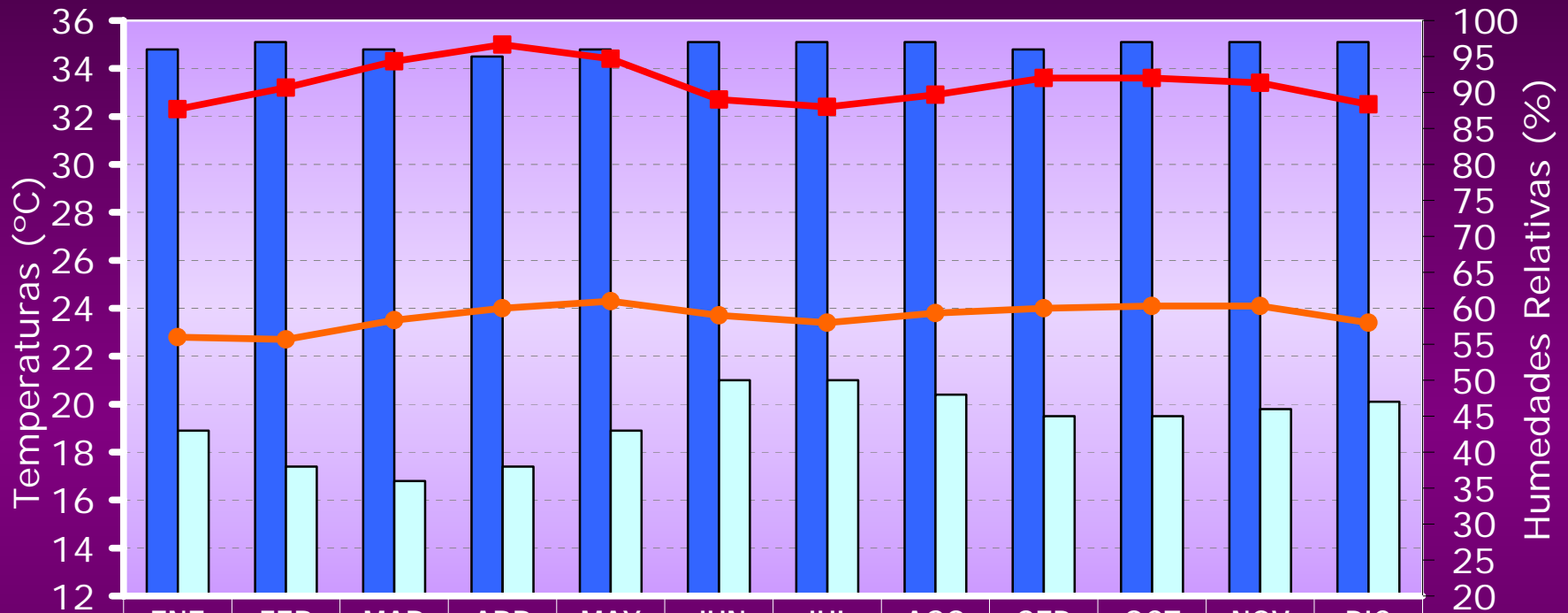


	ENE	FEB	MAR	ABR	MAY	JUN	JUL	AGO	SEP	OCT	NOV	DIC
HX3331	94,4	92,1	90,5	92,5	95,4	97,1	97,9	98,0	97,5	97,4	96,8	96,4
HN3331	39,7	38,2	37,2	42,5	52,6	57,1	57,7	58,5	57,8	55,0	51,4	45,3
TX3331	33,5	34,5	35,5	34,6	32,1	30,7	30,3	30,7	31,3	32,0	32,3	32,6
TN3331	19,5	20,0	21,4	22,8	23,0	22,5	22,3	22,2	22,6	22,7	22,4	20,7



ESTADO BOLÍVAR

**Ciudad Bolívar - Aeropuerto (3882) - (BO) - Altitud: 43 msnm**  
**Temperaturas y Humedades Relativas Máximas y Mínimas Medias**

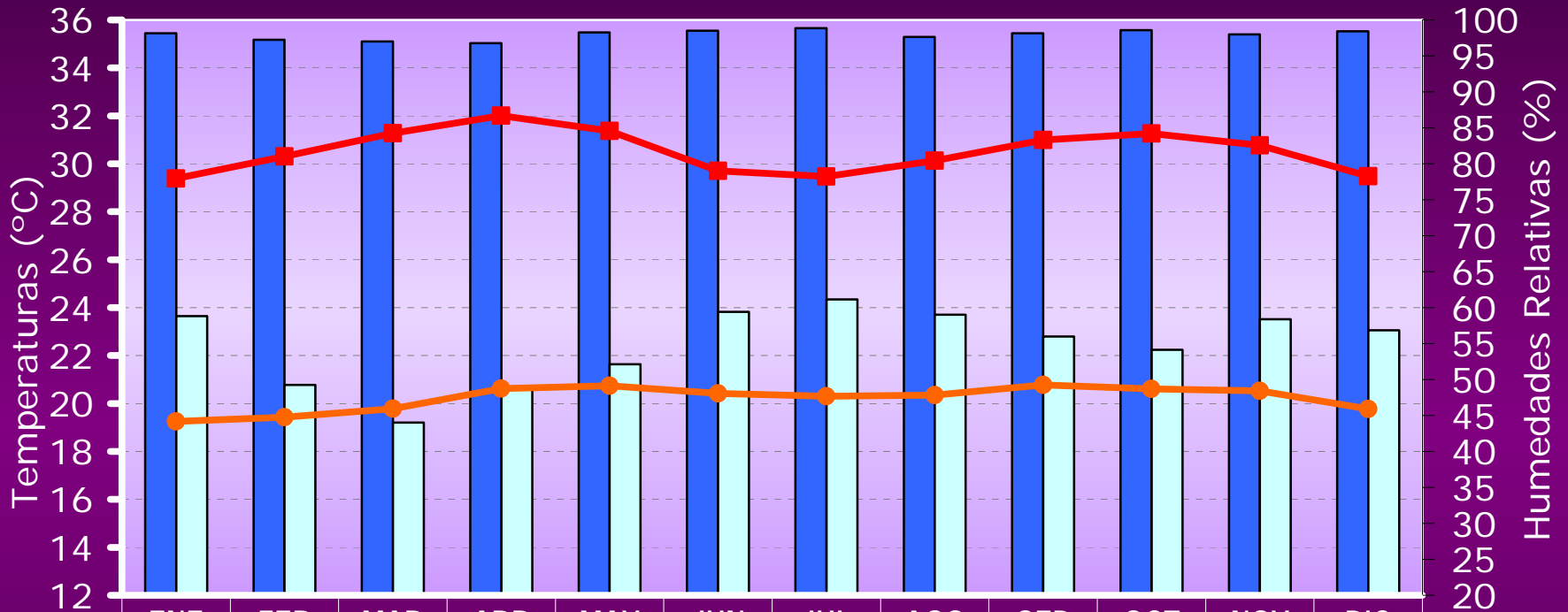


	ENE	FEB	MAR	ABR	MAY	JUN	JUL	AGO	SEP	OCT	NOV	DIC
HX3882	96,0	97,0	96,0	95,0	96,0	97,0	97,0	97,0	96,0	97,0	97,0	97,0
HN3882	43,0	38,0	36,0	38,0	43,0	50,0	50,0	48,0	45,0	45,0	46,0	47,0
TX3882	32,3	33,2	34,3	35,0	34,4	32,7	32,4	32,9	33,6	33,6	33,4	32,5
TN3882	22,8	22,7	23,5	24,0	24,3	23,7	23,4	23,8	24,0	24,1	24,1	23,4





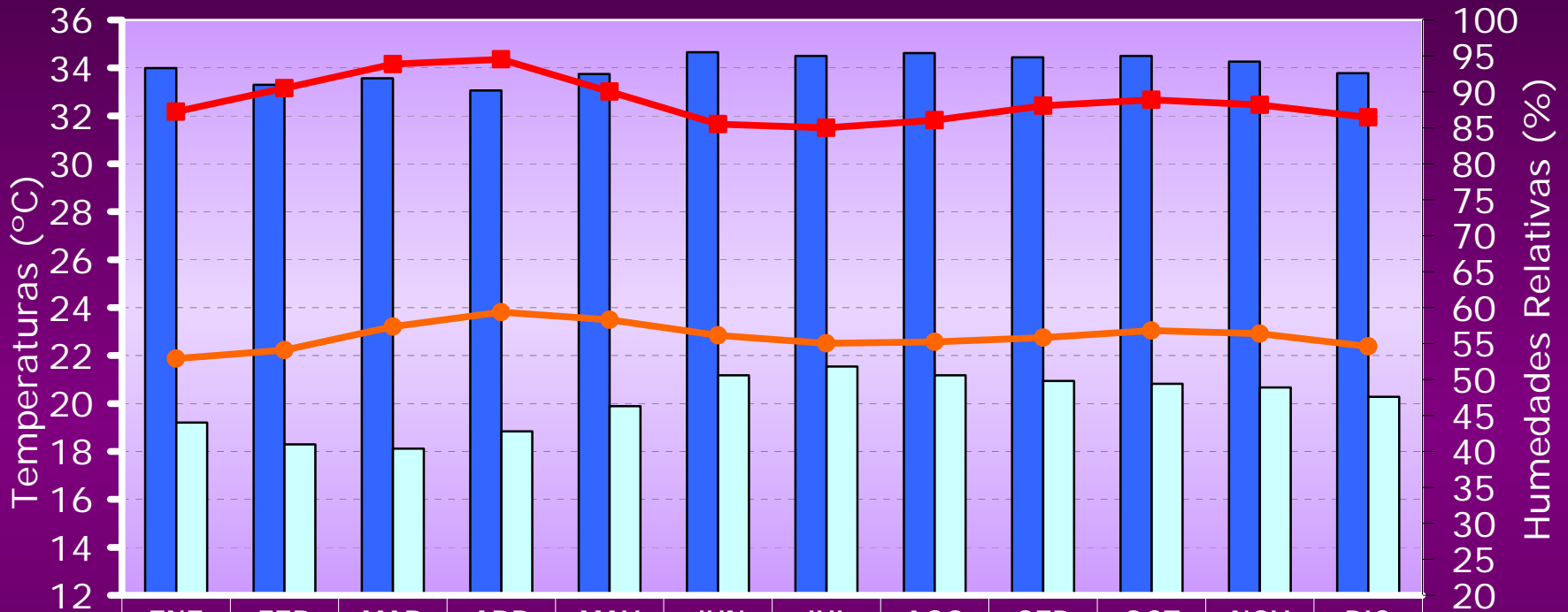
**Upata (3994) - (BO) - Altitud: 327 msnm**  
**Temperaturas y Humedades Relativas Máximas y Mínimas Medias**



	ENE	FEB	MAR	ABR	MAY	JUN	JUL	AGO	SEP	OCT	NOV	DIC
HX3994	98,2	97,3	97,0	96,8	98,3	98,5	98,9	97,6	98,2	98,6	98,0	98,4
HN3994	58,8	49,3	44,0	48,8	52,1	59,4	61,1	59,0	56,0	54,1	58,4	56,8
TX3994	29,4	30,3	31,3	32,0	31,4	29,7	29,5	30,1	31,0	31,3	30,8	29,5
TN3994	19,3	19,4	19,8	20,6	20,7	20,4	20,3	20,4	20,8	20,6	20,5	19,8



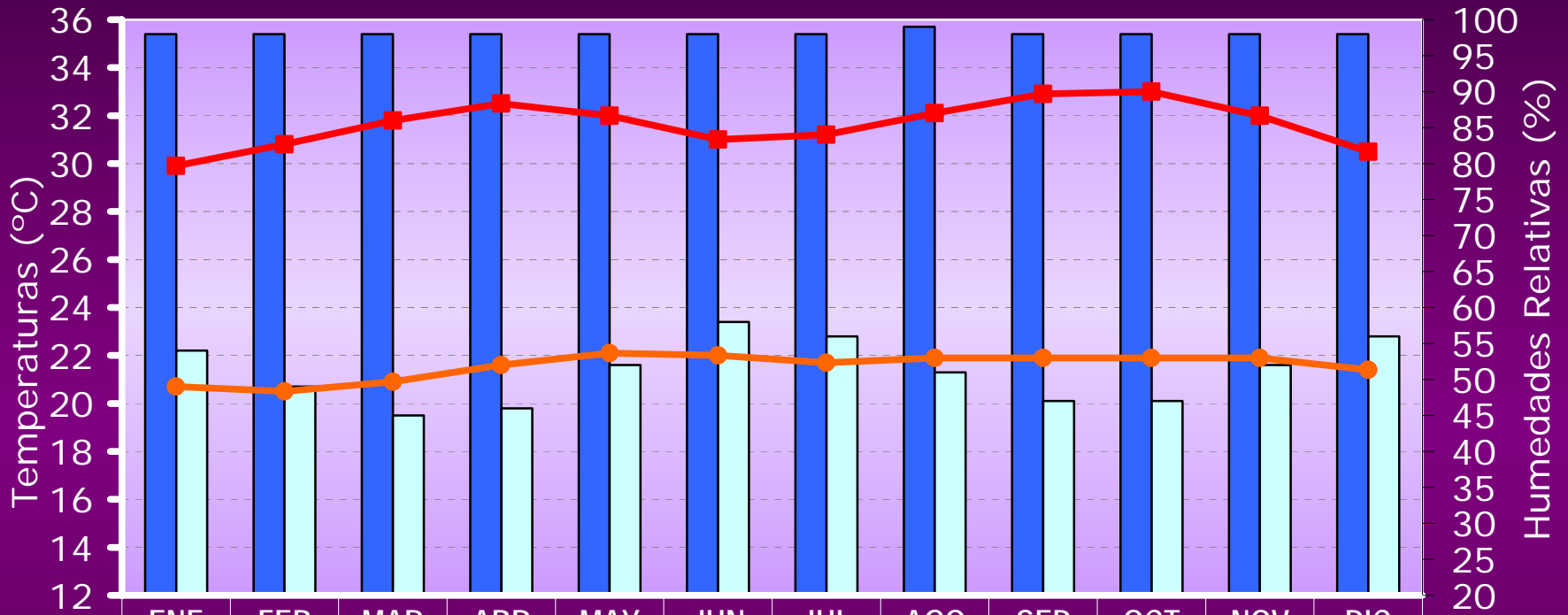
**Maripa (4667) - (BO) - Altitud: 35 msnm**  
**Temperaturas y Humedades Relativas Máximas y Mínimas Medias**



	ENE	FEB	MAR	ABR	MAY	JUN	JUL	AGO	SEP	OCT	NOV	DIC
HX4667	93,3	91,0	91,9	90,2	92,5	95,5	95,0	95,4	94,8	95,0	94,2	92,6
HN4667	44,0	41,0	40,4	42,8	46,3	50,6	51,8	50,6	49,8	49,4	48,9	47,6
TX4667	32,2	33,2	34,2	34,4	33,0	31,7	31,5	31,8	32,4	32,7	32,5	31,9
TN4667	21,9	22,2	23,2	23,8	23,5	22,8	22,5	22,6	22,8	23,0	22,9	22,4



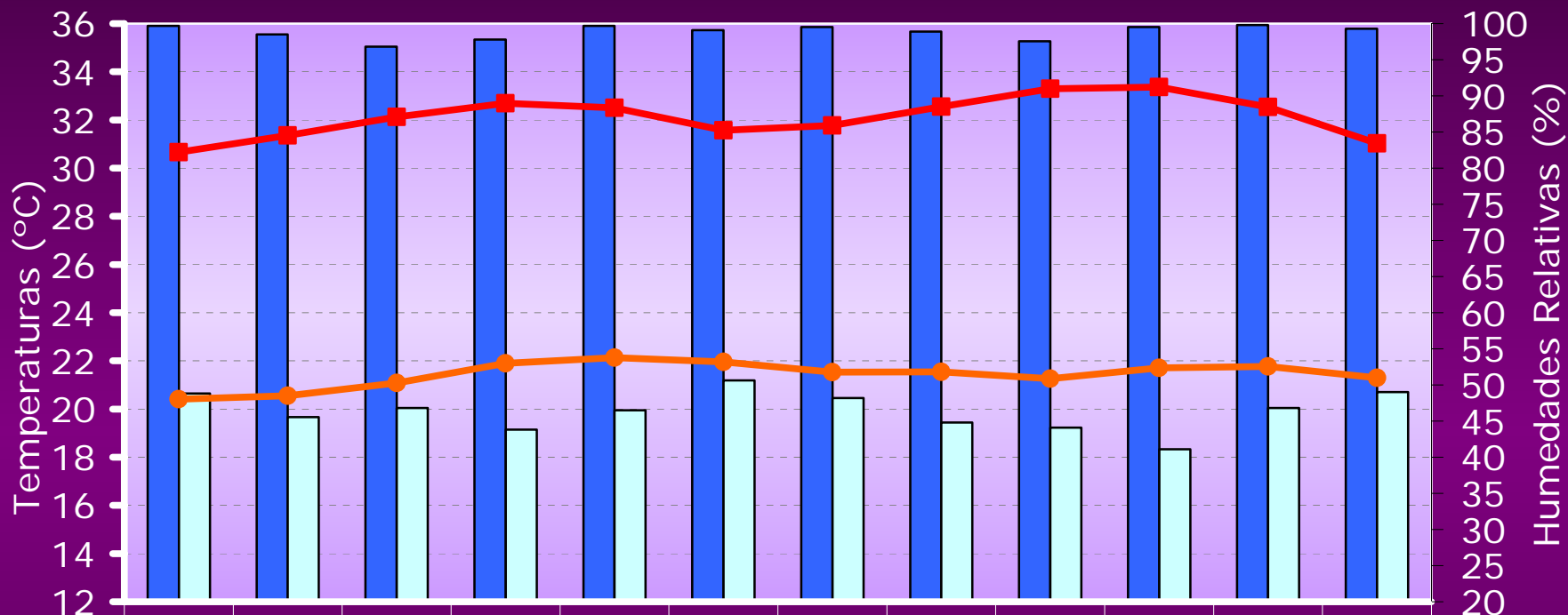
**Tumeremo - Aeropuerto (4974) - (BO) - Altitud: 180 msnm**  
**Temperaturas y Humedades Relativas Máximas y Mínimas Medias**



	ENE	FEB	MAR	ABR	MAY	JUN	JUL	AGO	SEP	OCT	NOV	DIC
HX4974	98,0	98,0	98,0	98,0	98,0	98,0	98,0	99,0	98,0	98,0	98,0	98,0
HN4974	54,0	49,0	45,0	46,0	52,0	58,0	56,0	51,0	47,0	47,0	52,0	56,0
TX4974	29,9	30,8	31,8	32,5	32,0	31,0	31,2	32,1	32,9	33,0	32,0	30,5
TN4974	20,7	20,5	20,9	21,6	22,1	22,0	21,7	21,9	21,9	21,9	21,9	21,4



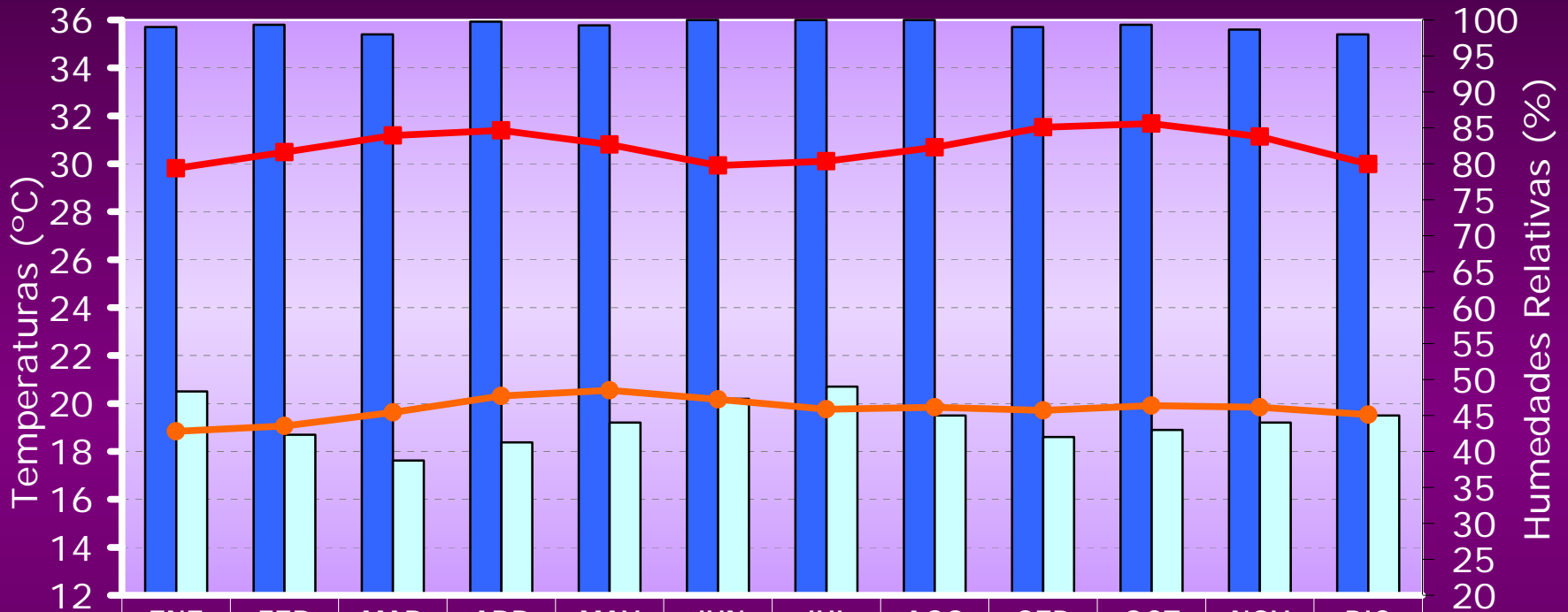
**Anacoco (5911) - (BO) - Altitud: 90 msnm**  
**Temperaturas y Humedades Relativas Máximas y Mínimas Medias**



	ENE	FEB	MAR	ABR	MAY	JUN	JUL	AGO	SEP	OCT	NOV	DIC
HX5911	99,7	98,5	96,8	97,8	99,7	99,1	99,5	98,9	97,5	99,5	99,8	99,3
HN5911	48,8	45,6	46,8	43,8	46,5	50,6	48,2	44,8	44,1	41,1	46,8	49,0
TX5911	30,7	31,4	32,1	32,7	32,5	31,6	31,8	32,6	33,3	33,4	32,5	31,0
TN5911	20,4	20,6	21,1	21,9	22,1	22,0	21,5	21,5	21,3	21,7	21,8	21,3



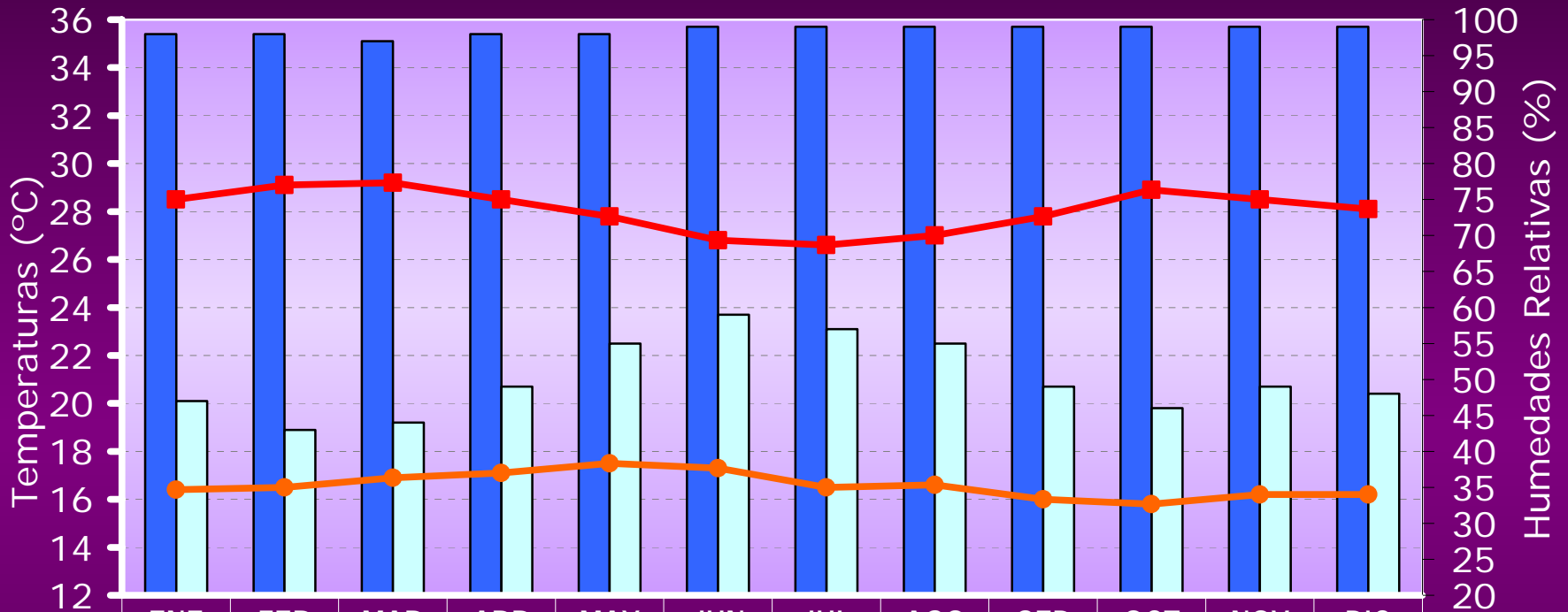
**Kamarata (6850) - (BO) - Altitud: 460 msnm**  
**Temperaturas y Humedades Relativas Máximas y Mínimas Medias**



	ENE	FEB	MAR	ABR	MAY	JUN	JUL	AGO	SEP	OCT	NOV	DIC
HX6850	99,0	99,3	98,0	99,8	99,3	100,0	100,0	100,0	99,0	99,3	98,7	98,0
HN6850	48,3	42,3	38,8	41,3	44,0	47,3	49,0	45,0	42,0	43,0	44,0	45,0
TX6850	29,8	30,5	31,2	31,4	30,8	29,9	30,1	30,7	31,5	31,7	31,1	30,0
TN6850	18,8	19,1	19,6	20,3	20,6	20,2	19,8	19,8	19,7	19,9	19,8	19,5



**Santa Elena de Uairén- Aereopto (7947) - (BO) - Altitud: 907 msnm**  
**Temperaturas y Humedades Relativas Máximas y Mínimas Medias**

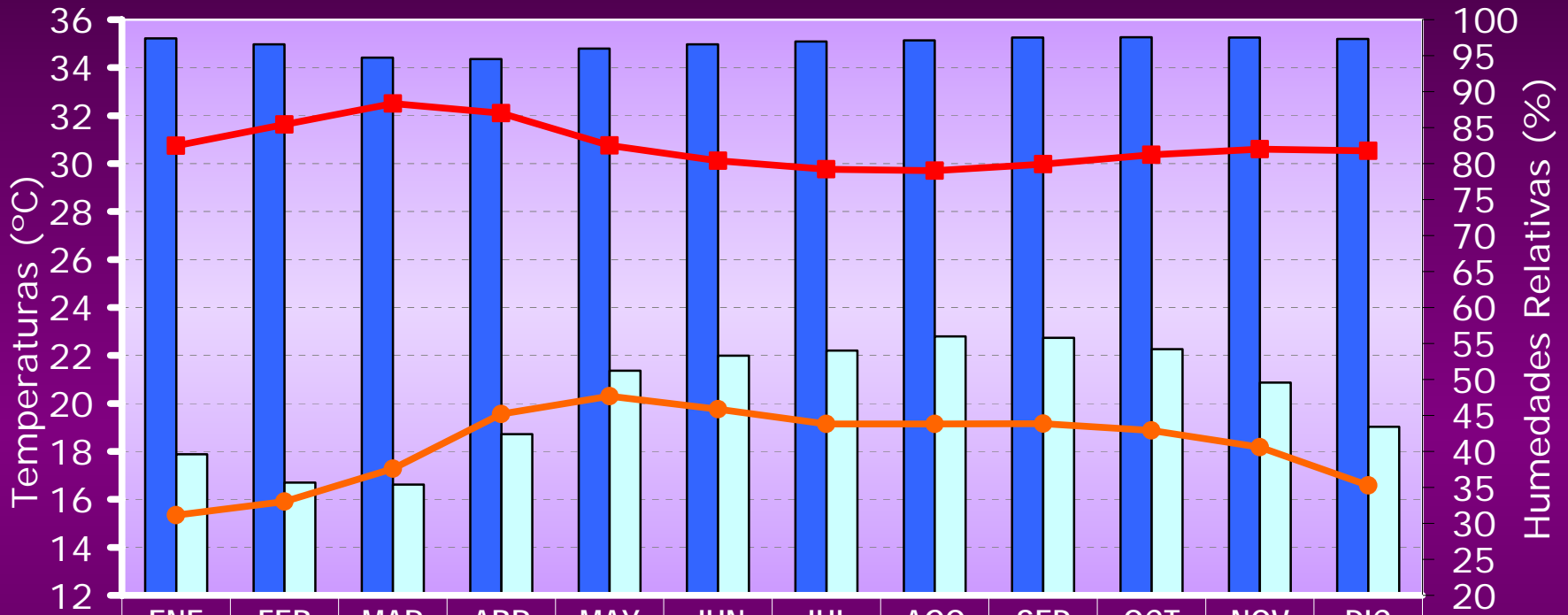


	ENE	FEB	MAR	ABR	MAY	JUN	JUL	AGO	SEP	OCT	NOV	DIC
HX7947	98,0	98,0	97,0	98,0	98,0	99,0	99,0	99,0	99,0	99,0	99,0	99,0
HN7947	47,0	43,0	44,0	49,0	55,0	59,0	57,0	55,0	49,0	46,0	49,0	48,0
TX7947	28,5	29,1	29,2	28,5	27,8	26,8	26,6	27,0	27,8	28,9	28,5	28,1
TN7947	16,4	16,5	16,9	17,1	17,5	17,3	16,5	16,6	16,0	15,8	16,2	16,2



ESTADO CARABOBO

**Samán Mocho (0450) - (CA) - Altitud: 425 msnm**  
**Temperaturas y Humedades Relativas Máximas y Mínimas Medias**



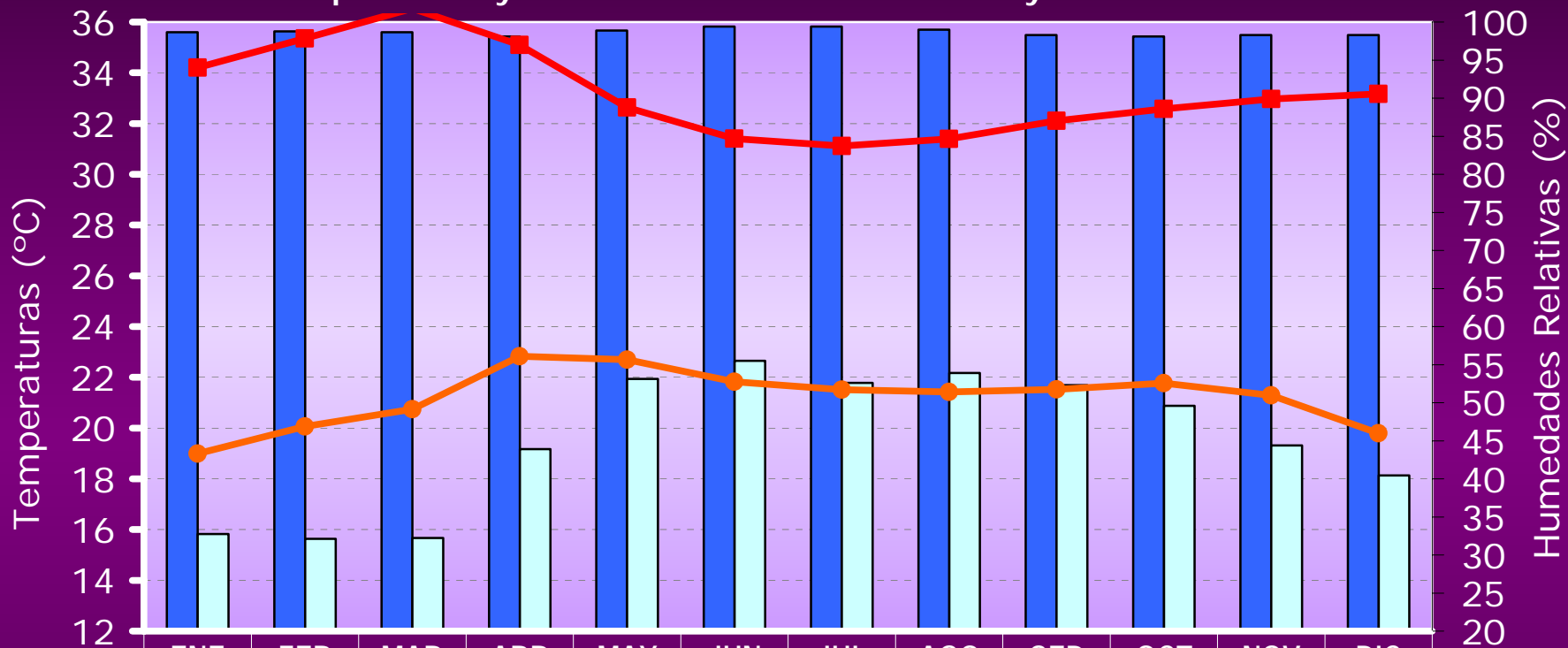
	ENE	FEB	MAR	ABR	MAY	JUN	JUL	AGO	SEP	OCT	NOV	DIC
HX0450	97,4	96,6	94,7	94,5	96,0	96,6	97,0	97,1	97,5	97,6	97,5	97,3
HN0450	39,6	35,7	35,4	42,4	51,2	53,3	54,0	56,0	55,8	54,2	49,6	43,4
TX0450	30,7	31,6	32,5	32,1	30,8	30,1	29,8	29,7	30,0	30,4	30,6	30,5
TN0450	15,3	15,9	17,3	19,6	20,3	19,8	19,1	19,1	19,2	18,9	18,2	16,6





ESTADO COJEDES

**San Carlos - Unellez (2311) - (CO) - Altitud: 160 msnm**  
**Temperaturas y Humedades Relativas Máximas y Mínimas Medias**

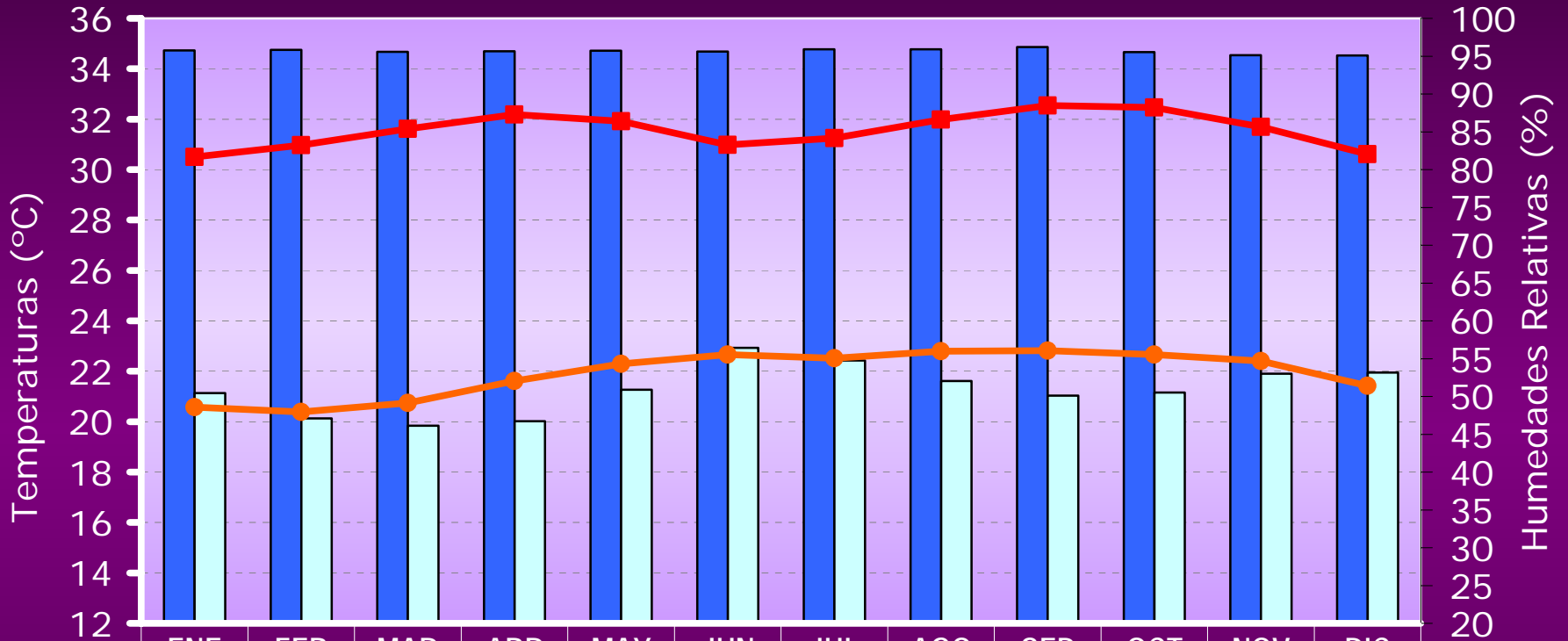


	ENE	FEB	MAR	ABR	MAY	JUN	JUL	AGO	SEP	OCT	NOV	DIC
HX2311	98,7	98,8	98,7	98,1	98,9	99,4	99,4	99,0	98,3	98,1	98,3	98,3
HN2311	32,8	32,1	32,2	43,9	53,1	55,5	52,6	53,9	52,3	49,6	44,4	40,4
TX2311	34,2	35,4	36,5	35,1	32,6	31,4	31,1	31,4	32,1	32,6	33,0	33,2
TN2311	19,0	20,1	20,7	22,8	22,7	21,8	21,5	21,4	21,5	21,8	21,3	19,8



ESTADO DELTA AMACURO

**Tucupita - Granja (2914) - (DA) - Altitud: 10 msnm**  
**Temperaturas y Humedades Relativas Máximas y Mínimas Medias**

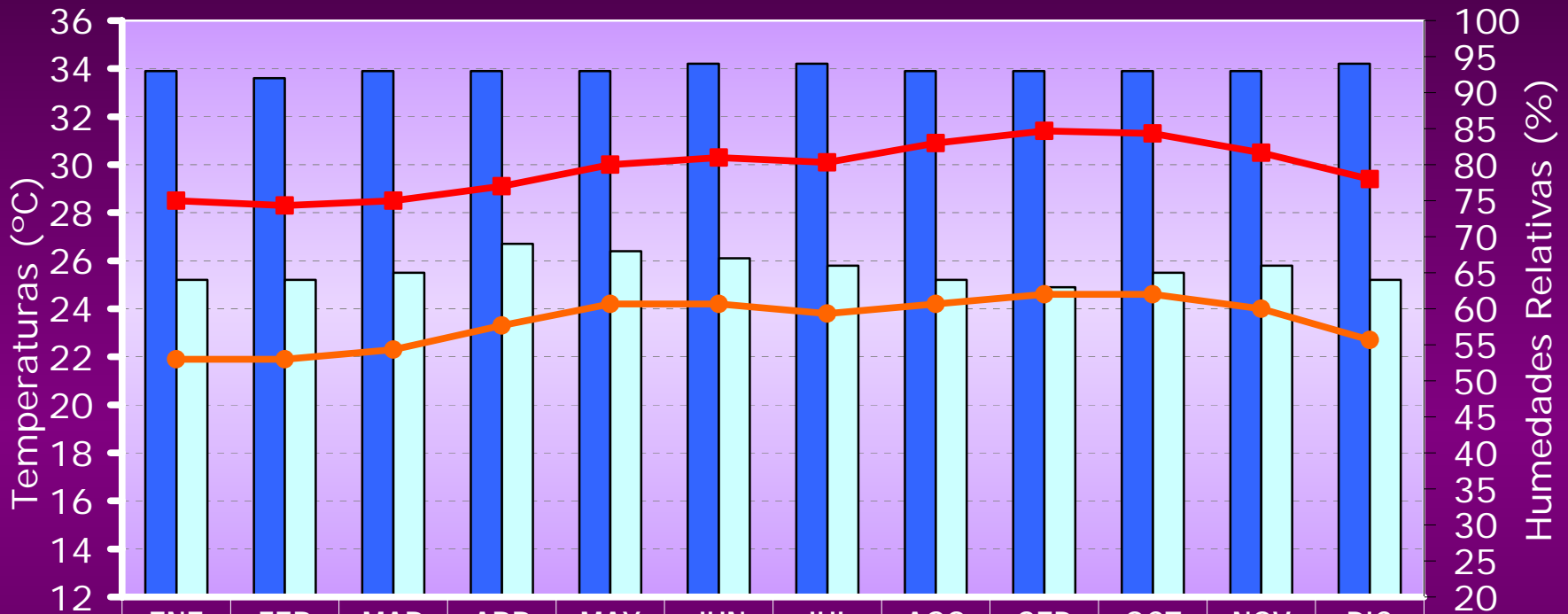


	ENE	FEB	MAR	ABR	MAY	JUN	JUL	AGO	SEP	OCT	NOV	DIC
HX2914	95,8	95,9	95,6	95,7	95,7	95,6	95,9	95,9	96,2	95,5	95,1	95,1
HN2914	50,5	47,1	46,1	46,7	50,9	56,4	54,8	52,0	50,1	50,5	53,0	53,1
TX2914	30,5	31,0	31,6	32,2	31,9	31,0	31,2	32,0	32,5	32,5	31,7	30,6
TN2914	20,6	20,4	20,7	21,6	22,3	22,7	22,5	22,8	22,8	22,7	22,4	21,4



DISTRITO FEDERAL

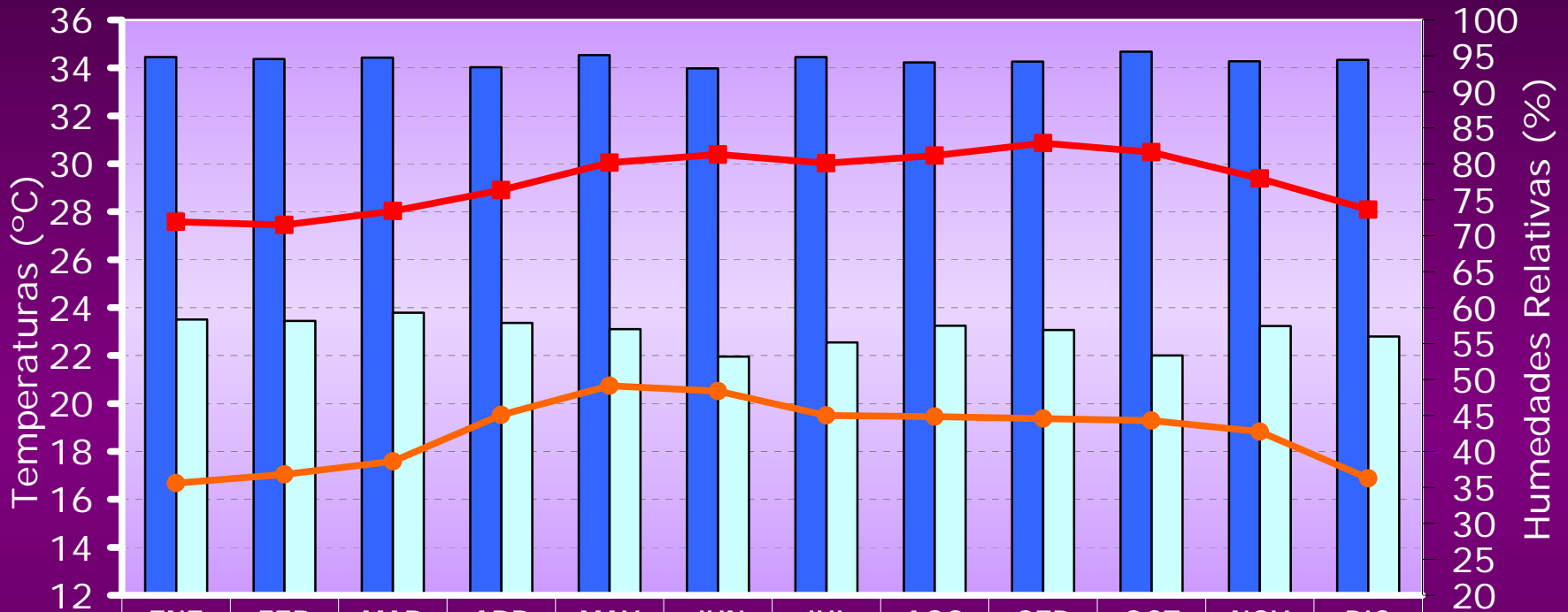
**Maiquetía- Aeropuerto (0503) - (DF) - Altitud: 43 msnm**  
**Temperaturas y Humedades Relativas Máximas y Mínimas Medias**



	ENE	FEB	MAR	ABR	MAY	JUN	JUL	AGO	SEP	OCT	NOV	DIC
HX0503	93,0	92,0	93,0	93,0	93,0	94,0	94,0	93,0	93,0	93,0	93,0	94,0
HN0503	64,0	64,0	65,0	69,0	68,0	67,0	66,0	64,0	63,0	65,0	66,0	64,0
TX0503	28,5	28,3	28,5	29,1	30,0	30,3	30,1	30,9	31,4	31,3	30,5	29,4
TN0503	21,9	21,9	22,3	23,3	24,2	24,2	23,8	24,2	24,6	24,6	24,0	22,7



**Los Caracas (5011) - (DF) - Altitud: 150?? msnm**  
**Temperaturas y Humedades Relativas Máximas y Mínimas Medias**

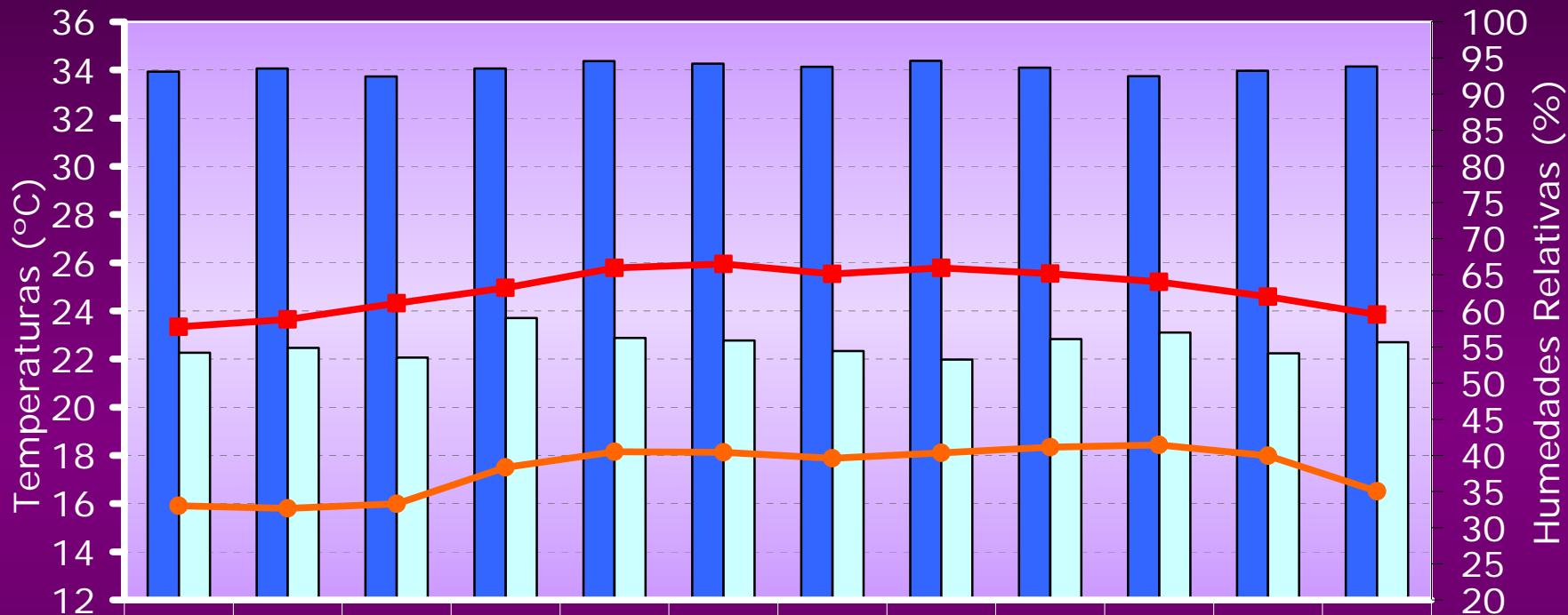


	ENE	FEB	MAR	ABR	MAY	JUN	JUL	AGO	SEP	OCT	NOV	DIC
HX5011	94,9	94,6	94,8	93,4	95,1	93,3	94,9	94,1	94,2	95,6	94,3	94,4
HN5011	58,3	58,2	59,3	57,9	57,0	53,2	55,2	57,5	56,9	53,3	57,4	56,0
TX5011	27,6	27,5	28,0	28,9	30,0	30,4	30,0	30,3	30,9	30,5	29,4	28,1
TN5011	16,7	17,0	17,6	19,5	20,7	20,5	19,5	19,5	19,4	19,3	18,8	16,9



## Carayaca (9311) - (DF) - Altitud: 972 msnm

### Temperaturas y Humedades Relativas Máximas y Mínimas Medias



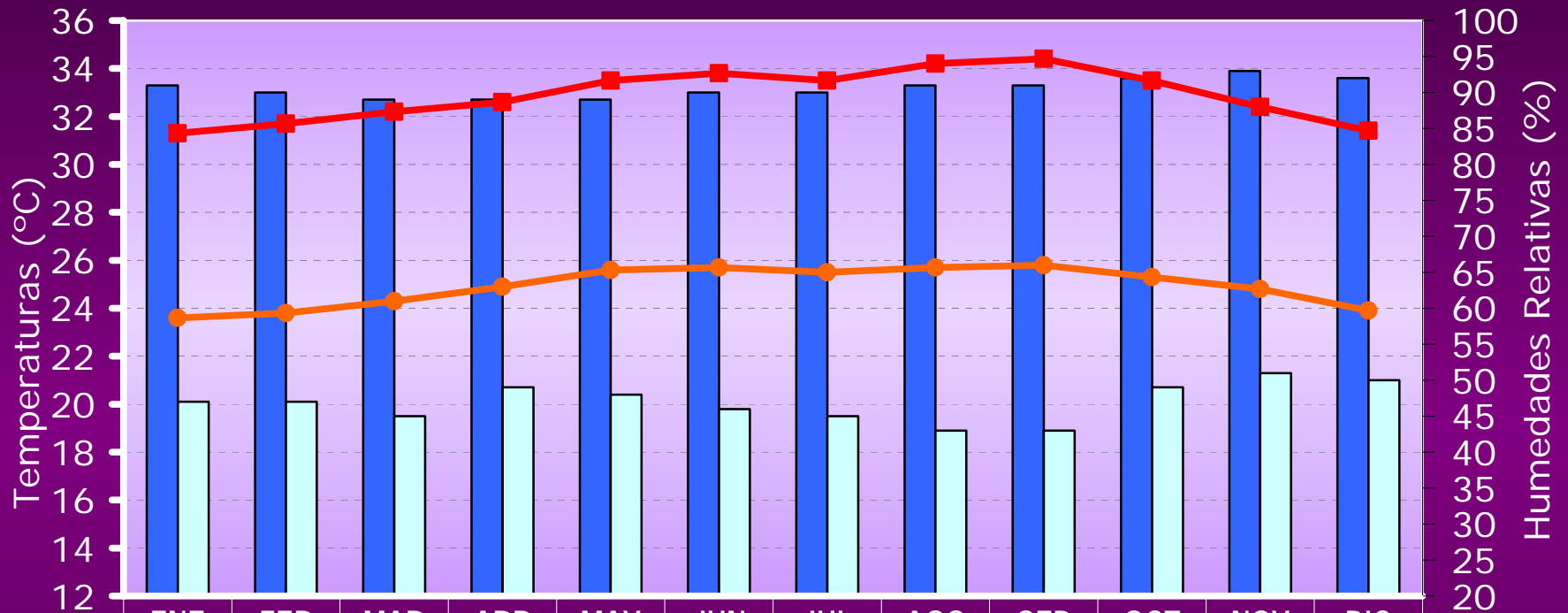
	ENE	FEB	MAR	ABR	MAY	JUN	JUL	AGO	SEP	OCT	NOV	DIC
HX9311	93,1	93,6	92,4	93,6	94,6	94,2	93,8	94,6	93,7	92,5	93,2	93,8
HN9311	54,2	54,9	53,6	59,0	56,3	55,9	54,4	53,3	56,1	57,0	54,1	55,7
TX9311	23,3	23,6	24,3	25,0	25,8	26,0	25,5	25,8	25,5	25,2	24,6	23,8
TN9311	15,9	15,8	16,0	17,5	18,2	18,1	17,9	18,1	18,3	18,4	18,0	16,5

HX9311    
  HN9311    
  TX9311    
  TN9311



ESTADO FALCÓN

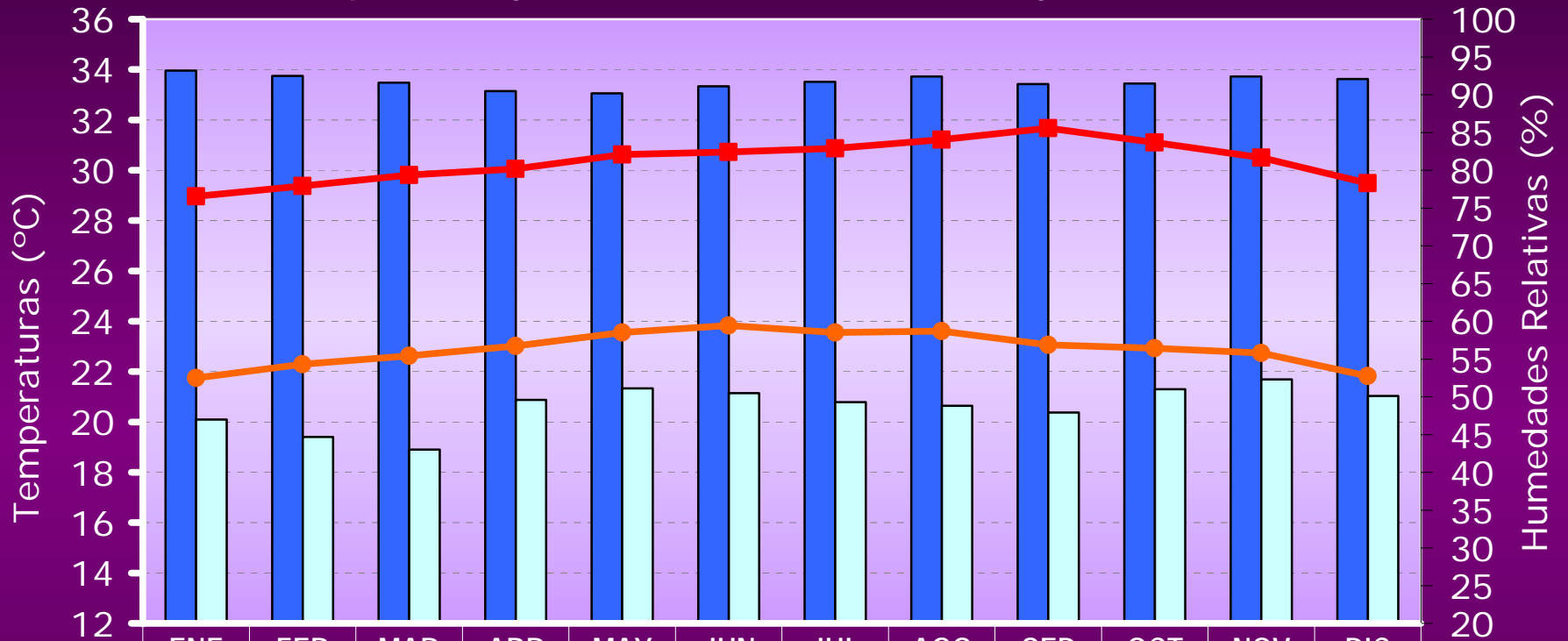
**Coro - Aeropuerto (0232) - (FA) - Altitud: 16 msnm**  
**Temperaturas y Humedades Relativas Máximas y Mínimas Medias**



	ENE	FEB	MAR	ABR	MAY	JUN	JUL	AGO	SEP	OCT	NOV	DIC
HX0232	91,0	90,0	89,0	89,0	89,0	90,0	90,0	91,0	91,0	92,0	93,0	92,0
HN0232	47,0	47,0	45,0	49,0	48,0	46,0	45,0	43,0	43,0	49,0	51,0	50,0
TX0232	31,3	31,7	32,2	32,6	33,5	33,8	33,5	34,2	34,4	33,5	32,4	31,4
TN0232	23,6	23,8	24,3	24,9	25,6	25,7	25,5	25,7	25,8	25,3	24,8	23,9



**Tocuyo de la Costa (0396) - (FA) - Altitud: 5 msnm**  
**Temperaturas y Humedades Relativas Máximas y Mínimas Medias**

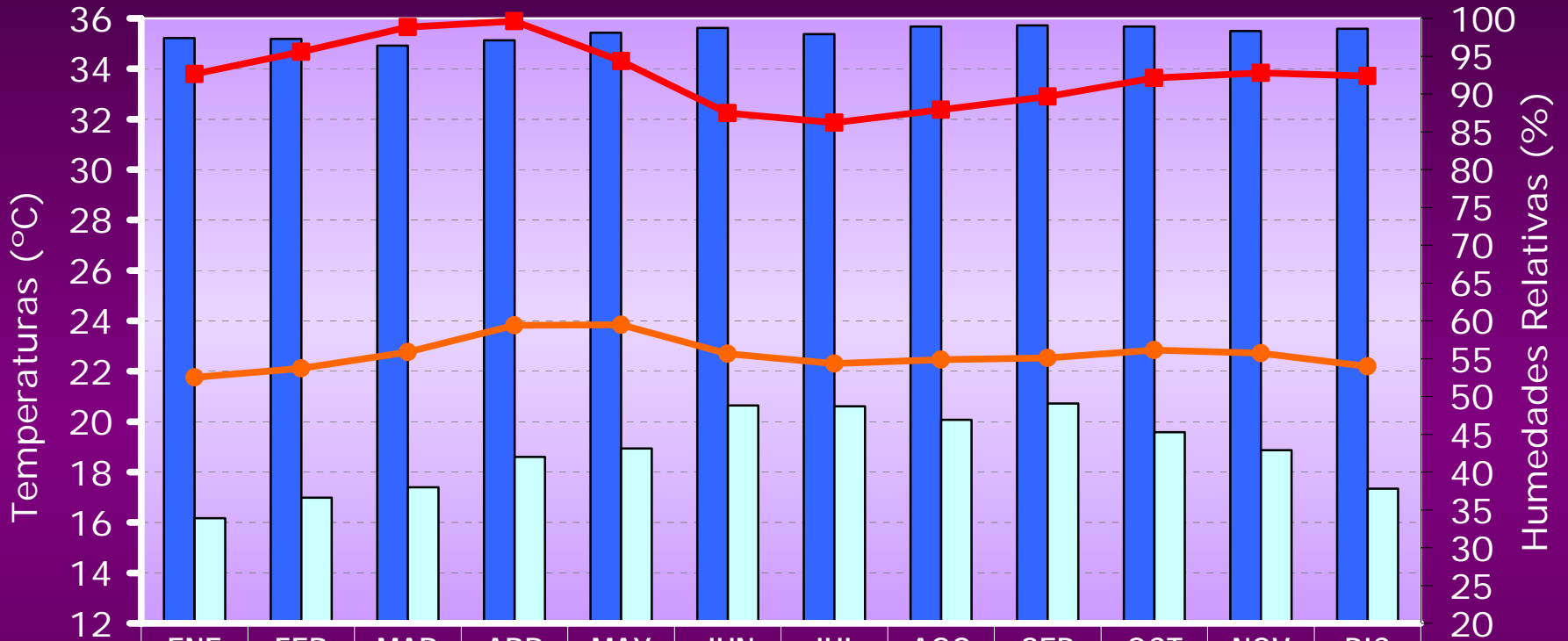


	ENE	FEB	MAR	ABR	MAY	JUN	JUL	AGO	SEP	OCT	NOV	DIC
HX0396	93,2	92,5	91,6	90,5	90,2	91,1	91,7	92,4	91,4	91,5	92,4	92,1
HN0396	47,0	44,7	43,0	49,6	51,1	50,5	49,3	48,8	47,9	51,0	52,3	50,1
TX0396	29,0	29,4	29,8	30,1	30,6	30,7	30,9	31,2	31,7	31,1	30,5	29,5
TN0396	21,7	22,3	22,6	23,0	23,5	23,8	23,6	23,6	23,1	22,9	22,7	21,8



ESTADO GUÁRICO

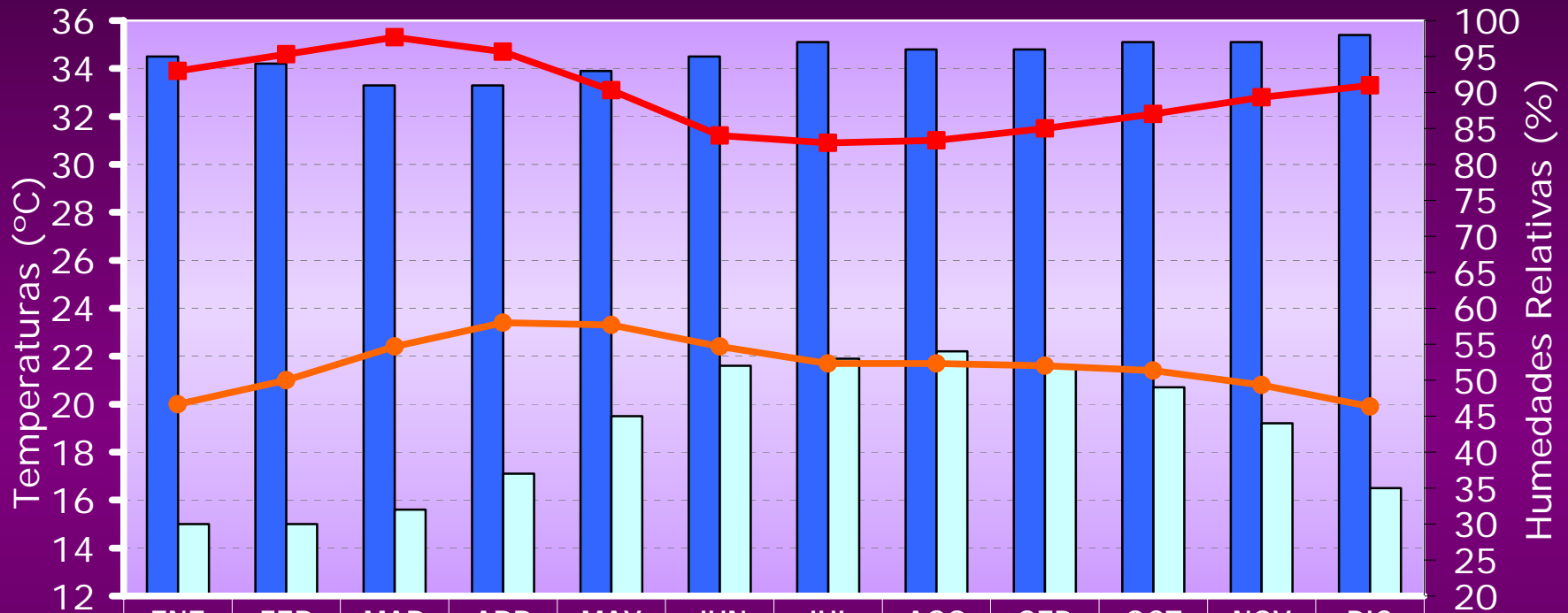
**Presa Tamanaco (2513) - (GU) - Altitud: 160 msnm**  
**Temperaturas y Humedades Relativas Máximas y Mínimas Medias**



	ENE	FEB	MAR	ABR	MAY	JUN	JUL	AGO	SEP	OCT	NOV	DIC
HX2513	97,4	97,3	96,4	97,1	98,1	98,7	97,9	98,9	99,1	98,9	98,3	98,6
HN2513	33,9	36,6	38,0	42,0	43,1	48,8	48,7	46,9	49,1	45,3	42,9	37,8
TX2513	33,8	34,7	35,7	35,9	34,3	32,2	31,9	32,4	32,9	33,6	33,8	33,7
TN2513	21,8	22,1	22,8	23,8	23,8	22,7	22,3	22,5	22,5	22,8	22,7	22,2



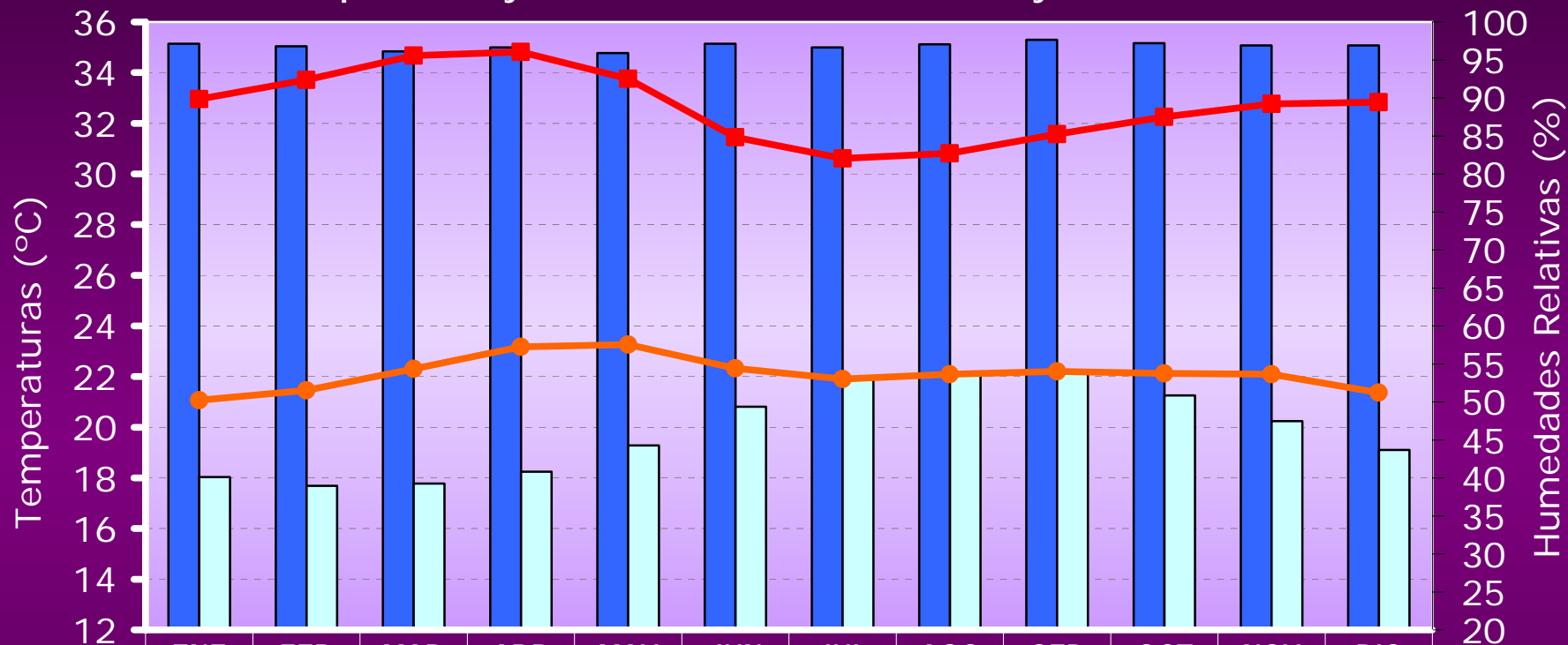
**Carrizal - Base Aérea (2562) - (GU) - Altitud: 160 msnm**  
**Temperaturas y Humedades Relativas Máximas y Mínimas Medias**



	ENE	FEB	MAR	ABR	MAY	JUN	JUL	AGO	SEP	OCT	NOV	DIC
HX2562	95,0	94,0	91,0	91,0	93,0	95,0	97,0	96,0	96,0	97,0	97,0	98,0
HN2562	30,0	30,0	32,0	37,0	45,0	52,0	53,0	54,0	52,0	49,0	44,0	35,0
TX2562	33,9	34,6	35,3	34,7	33,1	31,2	30,9	31,0	31,5	32,1	32,8	33,3
TN2562	20,0	21,0	22,4	23,4	23,3	22,4	21,7	21,7	21,6	21,4	20,8	19,9



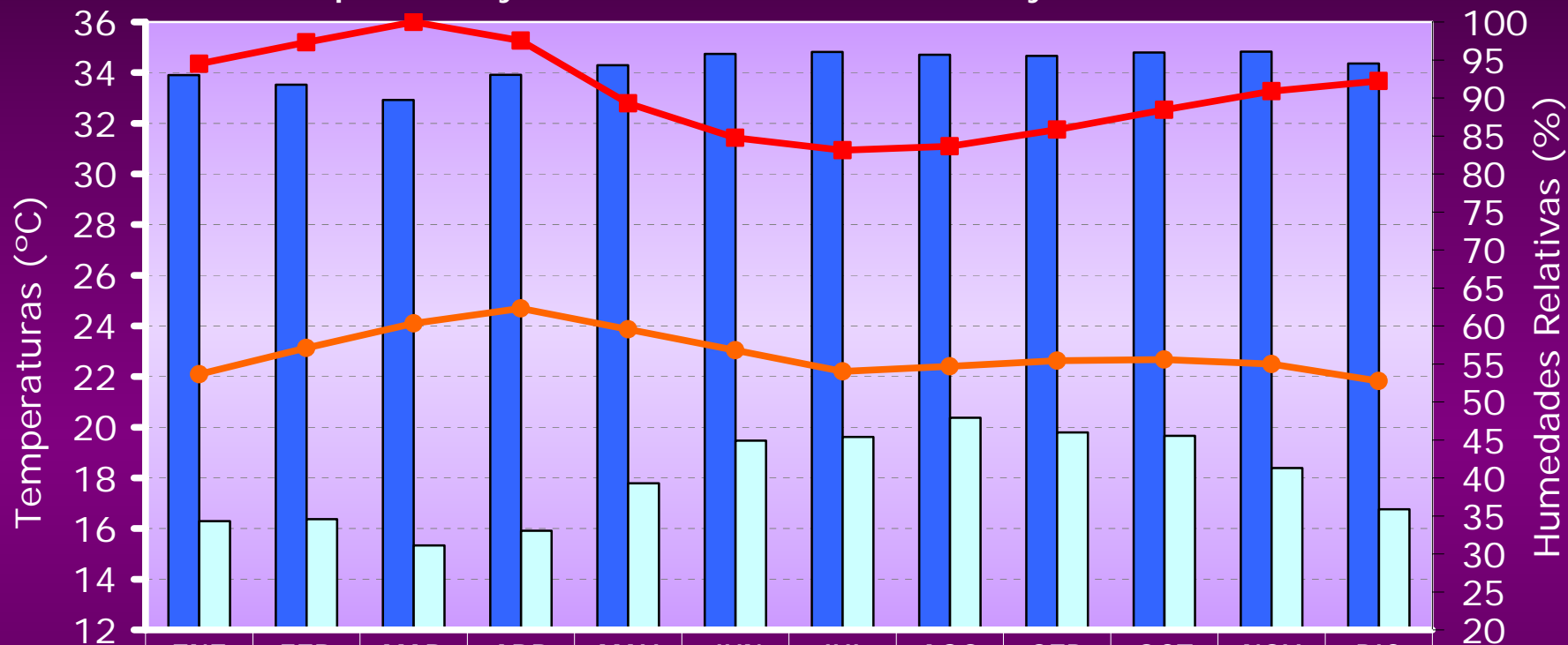
**Valle de la Pascua (2589) - (GU) - Altitud: 184 msnm**  
**Temperaturas y Humedades Relativas Máximas y Mínimas Medias**



	ENE	FEB	MAR	ABR	MAY	JUN	JUL	AGO	SEP	OCT	NOV	DIC
HX2589	97,2	96,8	96,2	96,7	95,9	97,1	96,7	97,0	97,7	97,2	96,9	96,9
HN2589	40,1	39,0	39,3	40,8	44,3	49,4	52,9	53,9	53,8	50,9	47,5	43,7
TX2589	33,0	33,7	34,7	34,8	33,8	31,4	30,6	30,8	31,6	32,3	32,8	32,8
TN2589	21,1	21,5	22,3	23,2	23,3	22,3	21,9	22,1	22,2	22,1	22,1	21,4

■ HX2589   
 ■ HN2589   
 —■— TX2589   
 —●— TN2589

**Biológica Los Llanos (3400) - (GU) - Altitud: 86 msnm**  
**Temperaturas y Humedades Relativas Máximas y Mínimas Medias**



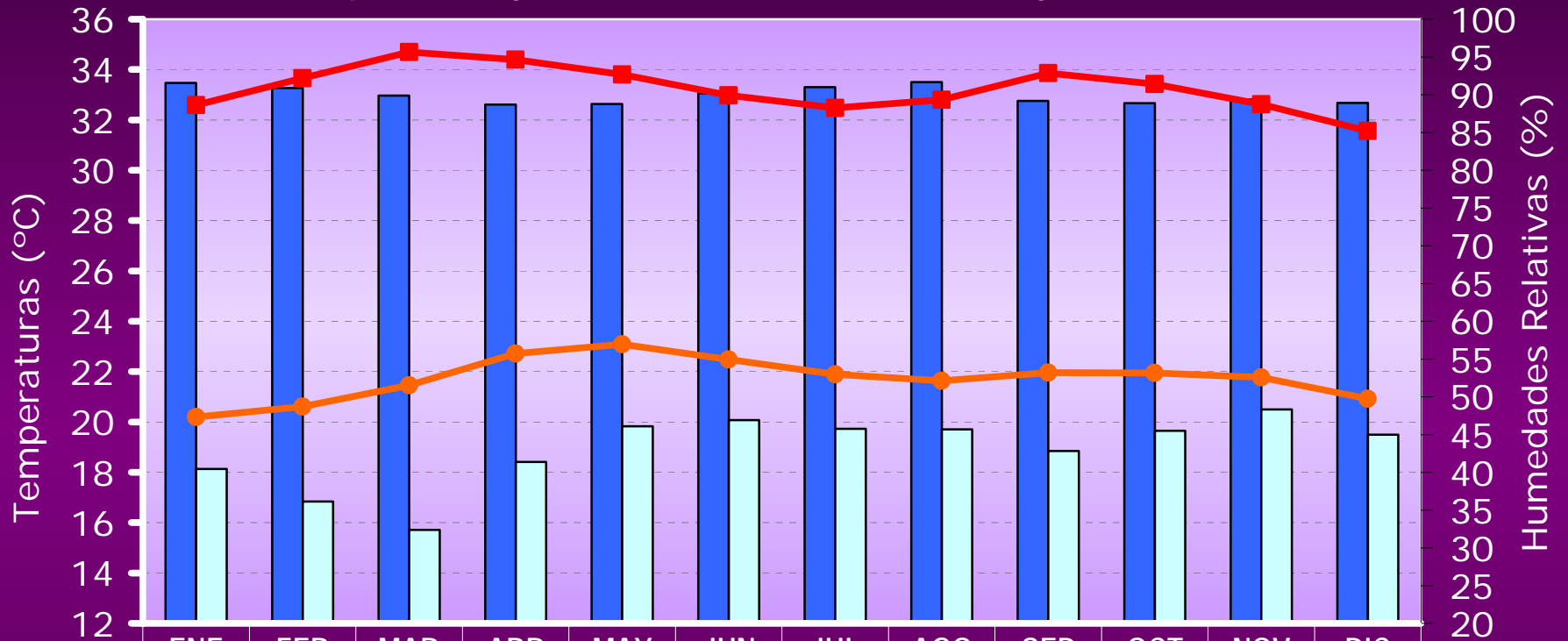
	ENE	FEB	MAR	ABR	MAY	JUN	JUL	AGO	SEP	OCT	NOV	DIC
HX3400	93,0	91,7	89,8	93,1	94,3	95,8	96,1	95,7	95,6	96,0	96,1	94,5
HN3400	34,3	34,6	31,1	33,1	39,3	44,9	45,4	47,9	46,0	45,5	41,3	35,9
TX3400	34,4	35,2	36,0	35,3	32,8	31,4	30,9	31,1	31,7	32,5	33,3	33,7
TN3400	22,1	23,1	24,1	24,7	23,9	23,0	22,2	22,4	22,6	22,7	22,5	21,8





ESTADO LARA

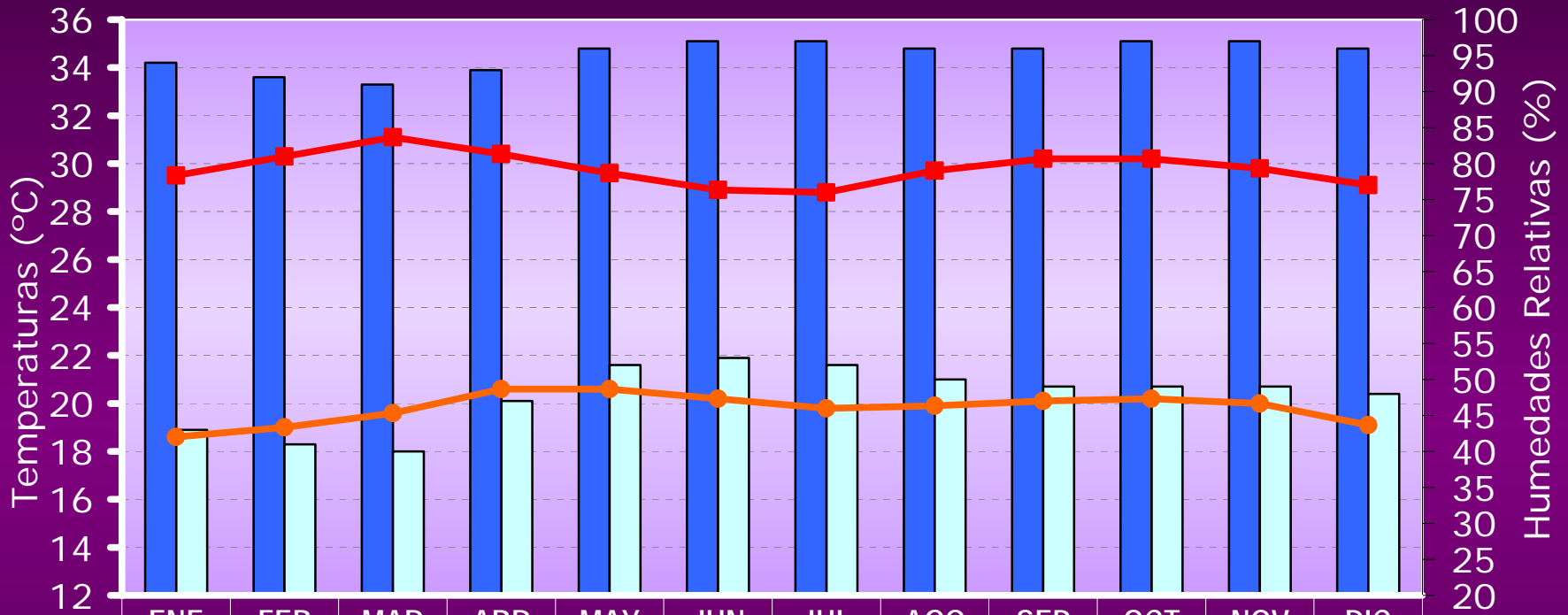
**Moroturo (1238) - (LA) - Altitud: 190 msnm**  
**Temperaturas y Humedades Relativas Máximas y Mínimas Medias**



	ENE	FEB	MAR	ABR	MAY	JUN	JUL	AGO	SEP	OCT	NOV	DIC
HX1238	91,6	90,9	89,9	88,7	88,8	90,2	91,0	91,7	89,2	88,9	89,4	88,9
HN1238	40,4	36,1	32,4	41,4	46,1	46,9	45,8	45,7	42,8	45,5	48,3	45,0
TX1238	32,6	33,7	34,7	34,4	33,8	33,0	32,5	32,8	33,9	33,4	32,6	31,6
TN1238	20,2	20,6	21,5	22,7	23,1	22,5	21,9	21,6	22,0	21,9	21,8	20,9



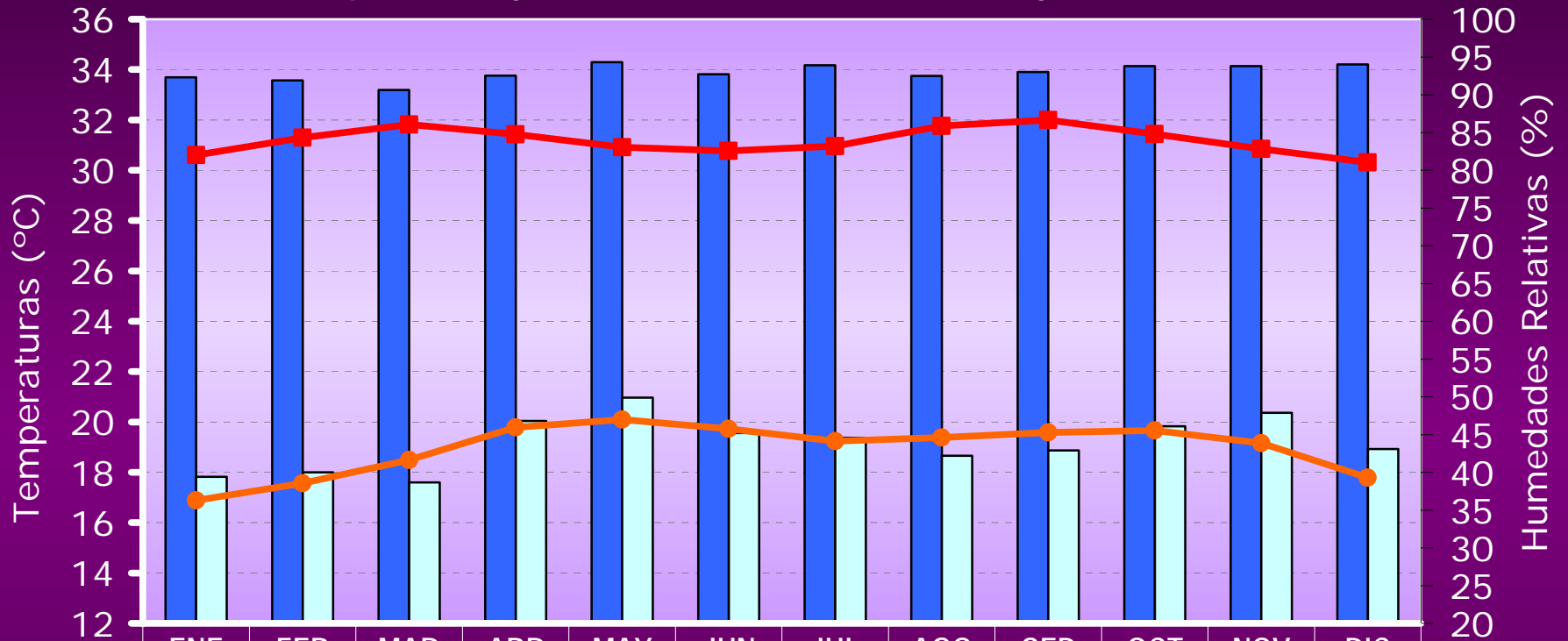
**Barquisimeto - Aeropuerto (1282) - (LA) - Altitud: 613 msnm**  
**Temperaturas y Humedades Relativas Máximas y Mínimas Medias**



	ENE	FEB	MAR	ABR	MAY	JUN	JUL	AGO	SEP	OCT	NOV	DIC
HX1282	94,0	92,0	91,0	93,0	96,0	97,0	97,0	96,0	96,0	97,0	97,0	96,0
HN1282	43,0	41,0	40,0	47,0	52,0	53,0	52,0	50,0	49,0	49,0	49,0	48,0
TX1282	29,5	30,3	31,1	30,4	29,6	28,9	28,8	29,7	30,2	30,2	29,8	29,1
TN1282	18,6	19,0	19,6	20,6	20,6	20,2	19,8	19,9	20,1	20,2	20,0	19,1



**Quíbor (2204) - (LA) - Altitud: 682 msnm**  
**Temperaturas y Humedades Relativas Máximas y Mínimas Medias**

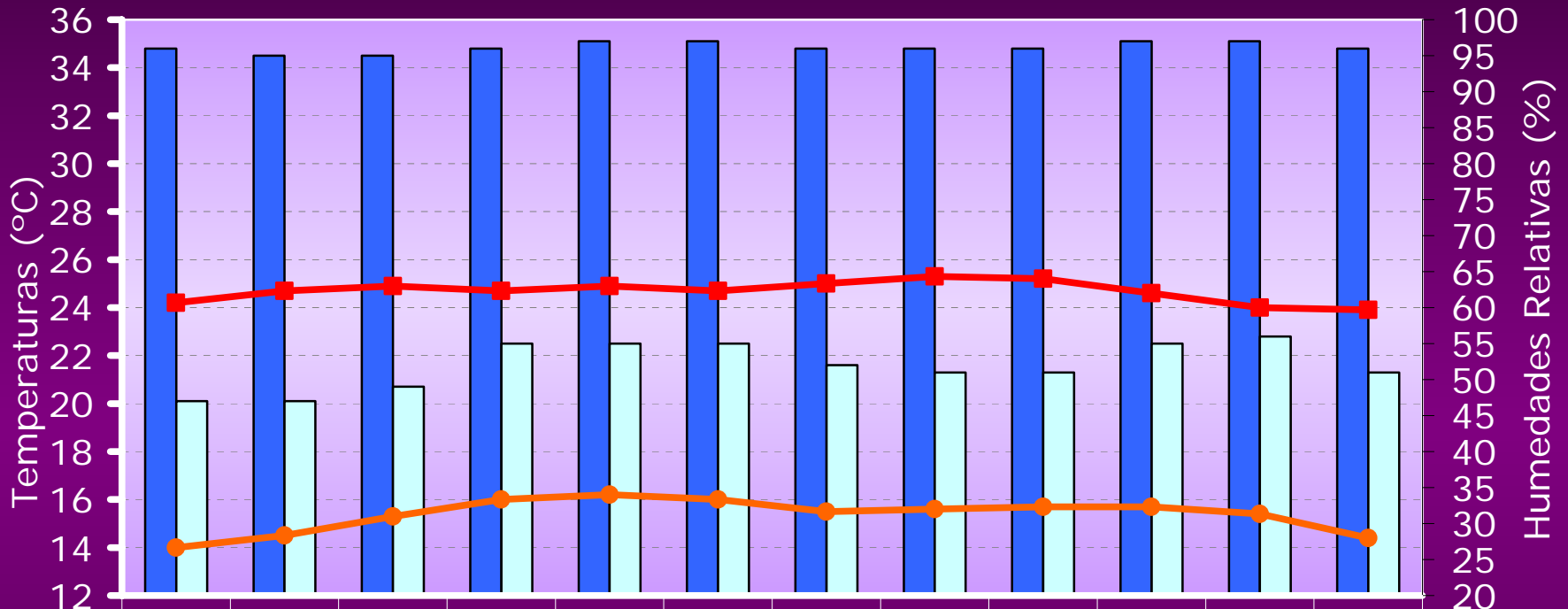


	ENE	FEB	MAR	ABR	MAY	JUN	JUL	AGO	SEP	OCT	NOV	DIC
HX2204	92,3	91,9	90,6	92,5	94,3	92,7	93,9	92,5	93,0	93,8	93,8	94,0
HN2204	39,4	40,0	38,7	46,8	49,9	45,2	44,6	42,2	42,9	46,1	47,9	43,1
TX2204	30,6	31,3	31,8	31,4	30,9	30,8	31,0	31,8	32,0	31,4	30,9	30,3
TN2204	16,9	17,6	18,5	19,8	20,1	19,7	19,2	19,4	19,6	19,7	19,2	17,8



ESTADO MÉRIDA

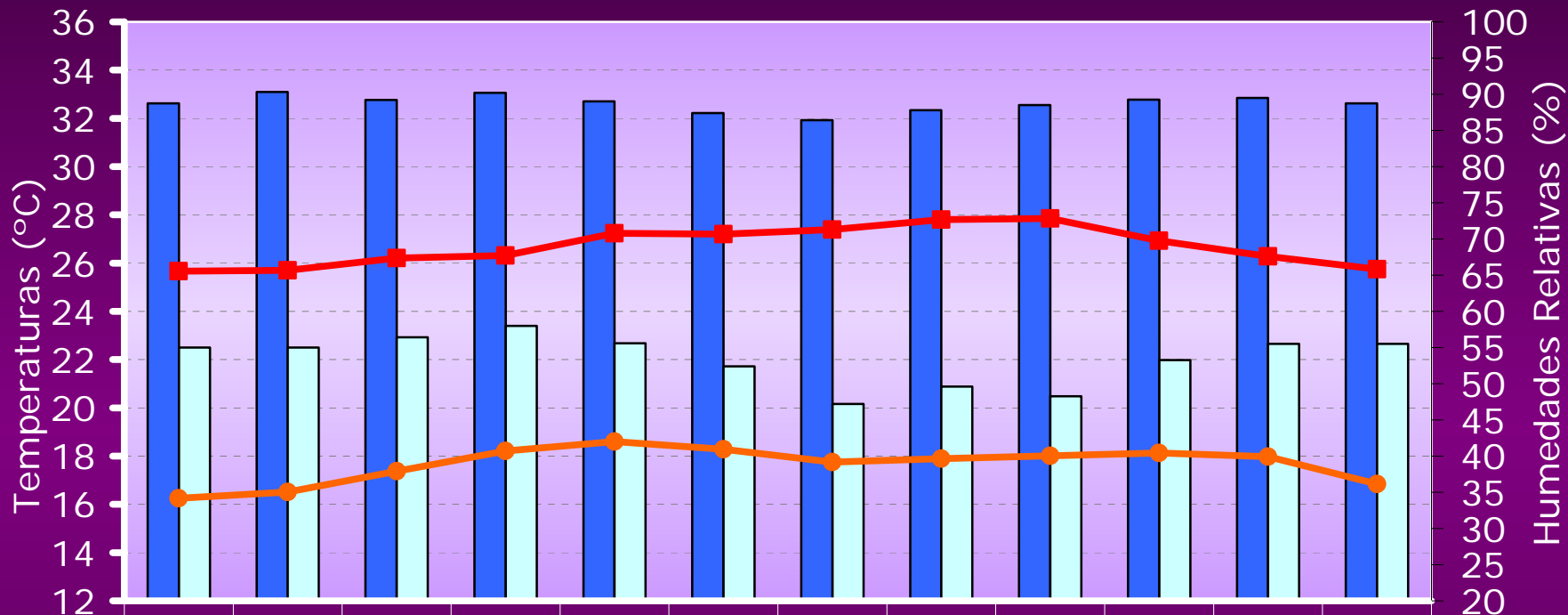
Mérida - Aeropuerto (3047) - (ME) - Altitud: 1479 msnm  
 Temperaturas y Humedades Relativas Máximas y Mínimas Medias



	ENE	FEB	MAR	ABR	MAY	JUN	JUL	AGO	SEP	OCT	NOV	DIC
HX3047	96,0	95,0	95,0	96,0	97,0	97,0	96,0	96,0	96,0	97,0	97,0	96,0
HN3047	47,0	47,0	49,0	55,0	55,0	55,0	52,0	51,0	51,0	55,0	56,0	51,0
TX3047	24,2	24,7	24,9	24,7	24,9	24,7	25,0	25,3	25,2	24,6	24,0	23,9
TN3047	14,0	14,5	15,3	16,0	16,2	16,0	15,5	15,6	15,7	15,7	15,4	14,4



**Tovar (3141) - (ME) - Altitud: 952 msnm**  
**Temperaturas y Humedades Relativas Máximas y Mínimas Medias**



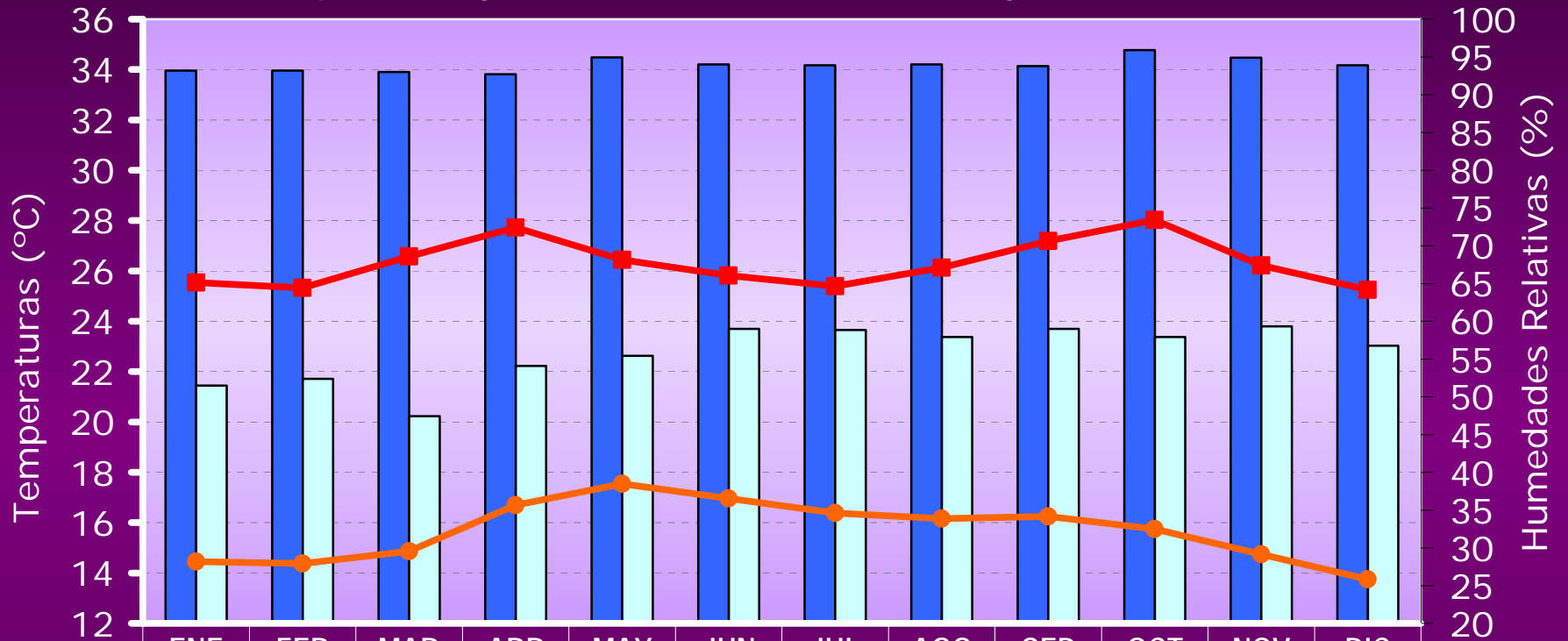
	ENE	FEB	MAR	ABR	MAY	JUN	JUL	AGO	SEP	OCT	NOV	DIC
HX3141	88,8	90,3	89,2	90,2	89,0	87,4	86,4	87,8	88,5	89,3	89,5	88,8
HN3141	55,0	55,0	56,4	58,0	55,6	52,4	47,2	49,6	48,3	53,3	55,5	55,5
TX3141	25,7	25,7	26,2	26,3	27,2	27,2	27,4	27,8	27,8	26,9	26,3	25,7
TN3141	16,3	16,5	17,4	18,2	18,6	18,3	17,8	17,9	18,0	18,1	18,0	16,8



ESTADO MIRANDA



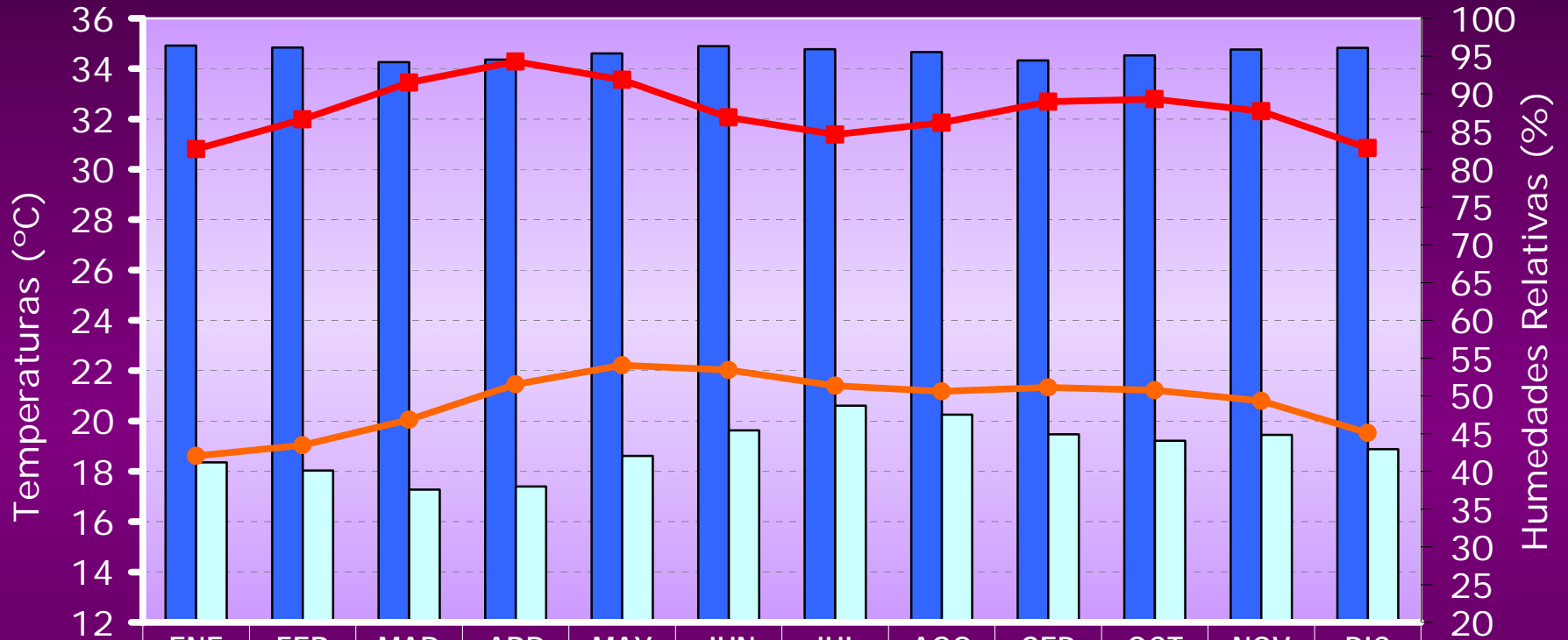
**Caracas - La Mariposa (0563) - (MI) - Altitud: 980 msnm**  
**Temperaturas y Humedades Relativas Máximas y Mínimas Medias**



	ENE	FEB	MAR	ABR	MAY	JUN	JUL	AGO	SEP	OCT	NOV	DIC
HX0563	93,2	93,2	93,0	92,7	95,0	94,0	93,9	94,0	93,8	95,9	94,9	93,9
HN0563	51,5	52,4	47,4	54,1	55,4	59,0	58,9	57,9	59,0	57,9	59,3	56,8
TX0563	25,5	25,3	26,6	27,7	26,4	25,8	25,4	26,1	27,2	28,0	26,2	25,3
TN0563	14,4	14,4	14,9	16,7	17,5	17,0	16,4	16,2	16,3	15,8	14,7	13,7



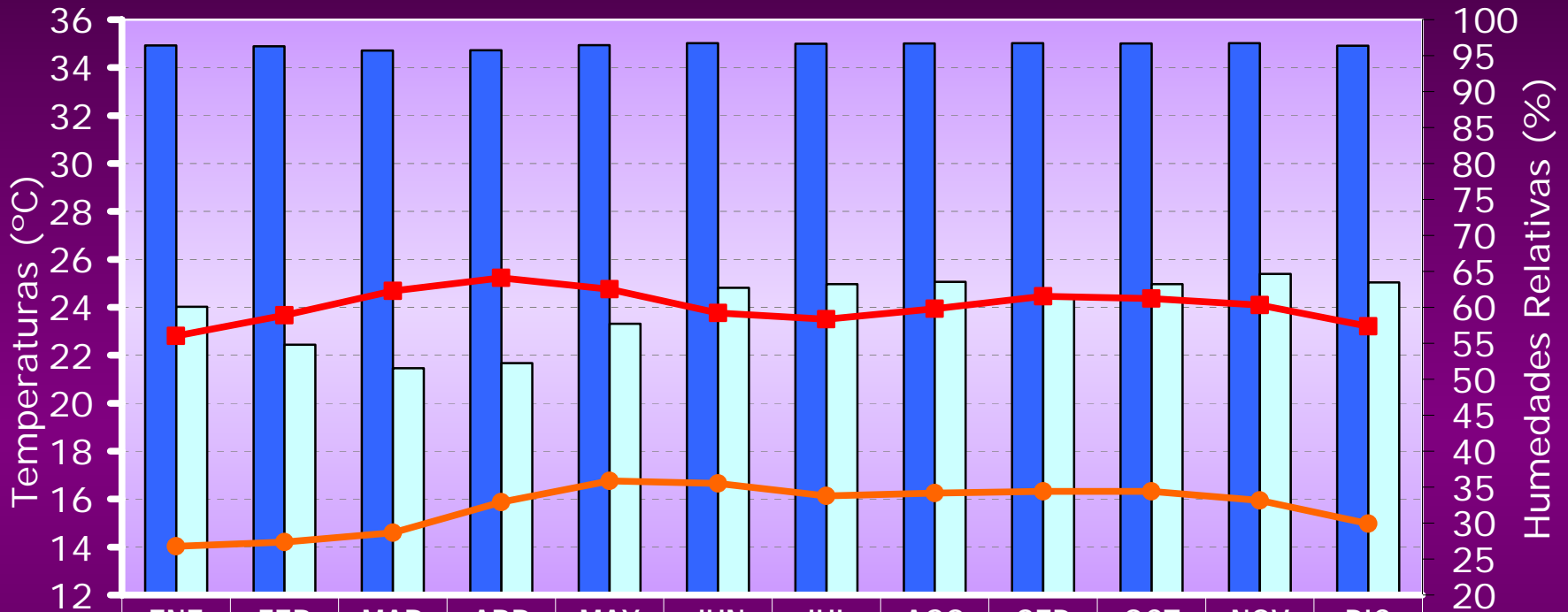
**Cua - Tovar (0582) - (MI) - Altitud: 230 msnm**  
**Temperaturas y Humedades Relativas Máximas y Mínimas Medias**



	ENE	FEB	MAR	ABR	MAY	JUN	JUL	AGO	SEP	OCT	NOV	DIC
HX0582	96,4	96,1	94,2	94,5	95,4	96,3	95,9	95,5	94,4	95,1	95,9	96,1
HN0582	41,2	40,1	37,6	38,0	42,1	45,4	48,7	47,5	44,9	44,1	44,9	43,0
TX0582	30,8	32,0	33,4	34,3	33,6	32,1	31,4	31,9	32,7	32,8	32,3	30,8
TN0582	18,6	19,0	20,1	21,5	22,2	22,0	21,4	21,2	21,3	21,2	20,8	19,5



**El Laurel (5018) - (MI) - Altitud: 1246 msnm**  
**Temperaturas y Humedades Relativas Máximas y Mínimas Medias**

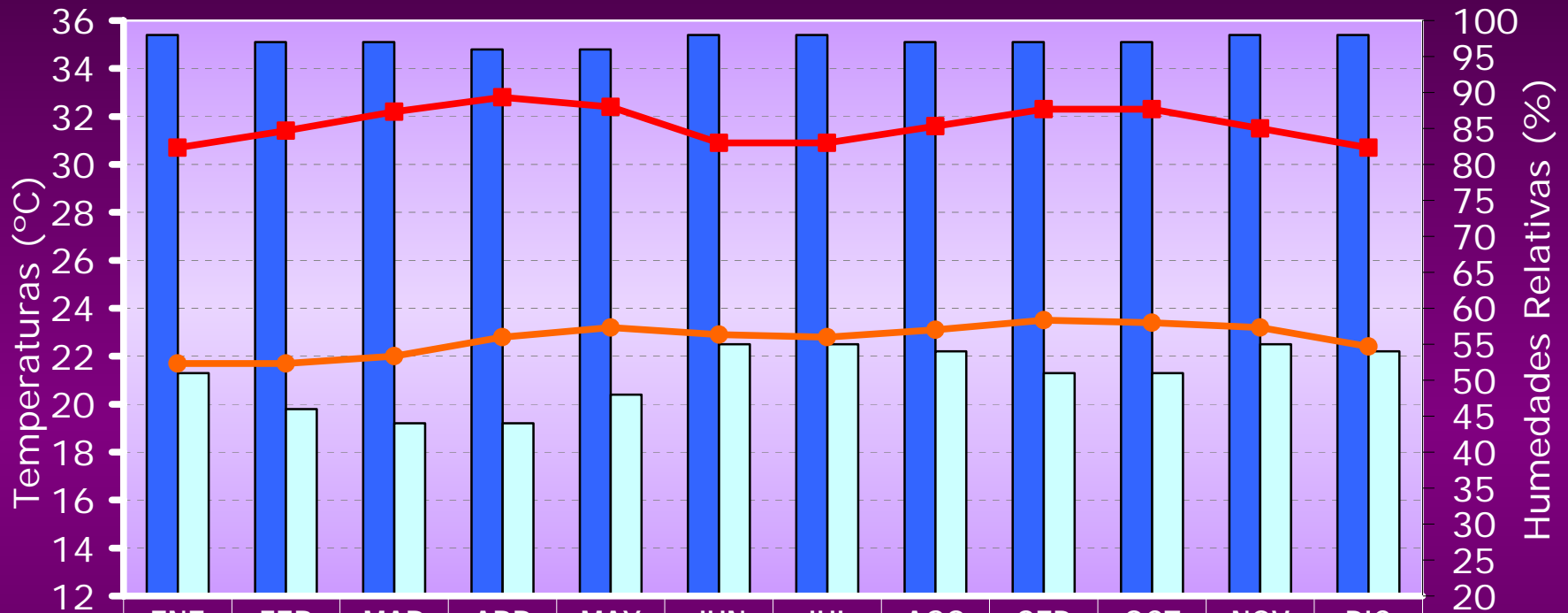


	ENE	FEB	MAR	ABR	MAY	JUN	JUL	AGO	SEP	OCT	NOV	DIC
HX5018	96,4	96,3	95,7	95,8	96,5	96,7	96,6	96,7	96,7	96,7	96,7	96,4
HN5018	60,1	54,8	51,5	52,2	57,7	62,7	63,2	63,5	61,4	63,2	64,6	63,5
TX5018	22,8	23,7	24,7	25,2	24,8	23,8	23,5	23,9	24,5	24,4	24,1	23,2
TN5018	14,0	14,2	14,6	15,9	16,8	16,7	16,1	16,3	16,3	16,3	15,9	15,0



ESTADO MONAGAS

**Maturín - Aeropuerto (2827) - (MO) - Altitud: 65 msnm**  
**Temperaturas y Humedades Relativas Máximas y Mínimas Medias**



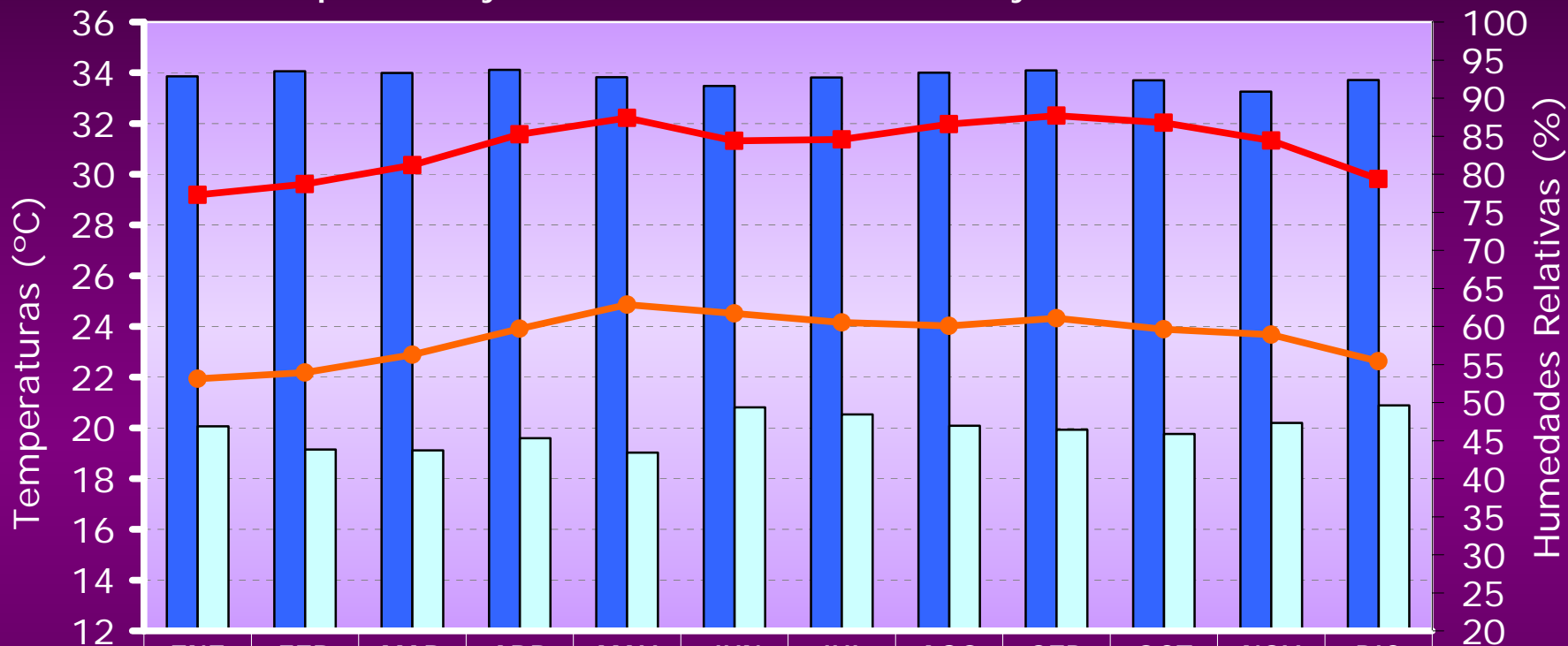
	ENE	FEB	MAR	ABR	MAY	JUN	JUL	AGO	SEP	OCT	NOV	DIC
HX2827	98,0	97,0	97,0	96,0	96,0	98,0	98,0	97,0	97,0	97,0	98,0	98,0
HN2827	51,0	46,0	44,0	44,0	48,0	55,0	55,0	54,0	51,0	51,0	55,0	54,0
TX2827	30,7	31,4	32,2	32,8	32,4	30,9	30,9	31,6	32,3	32,3	31,5	30,7
TN2827	21,7	21,7	22,0	22,8	23,2	22,9	22,8	23,1	23,5	23,4	23,2	22,4



ESTADO NUEVA ESPARTA

## San Francisco Macanao (0795) - (NE) - Altitud: 88 msnm

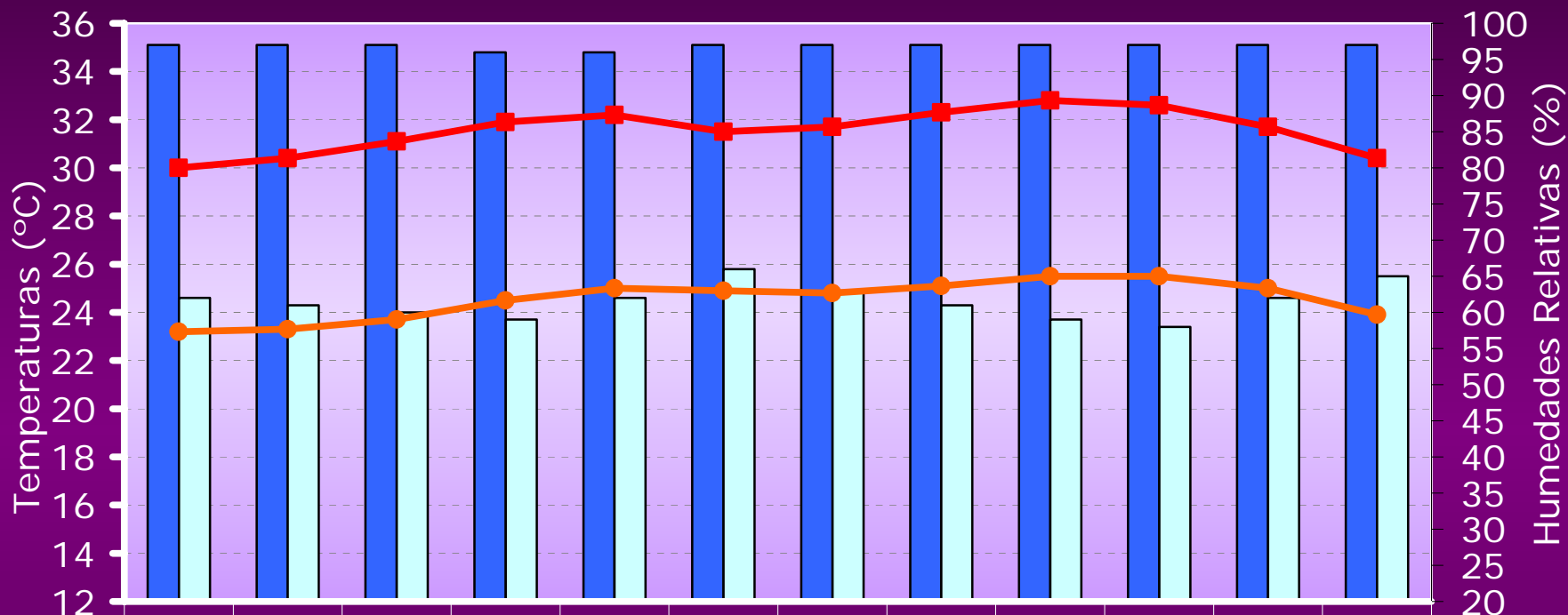
### Temperaturas y Humedades Relativas Máximas y Mínimas Medias



	ENE	FEB	MAR	ABR	MAY	JUN	JUL	AGO	SEP	OCT	NOV	DIC
HX0795	92,9	93,5	93,3	93,7	92,8	91,6	92,7	93,4	93,6	92,3	90,9	92,4
HN0795	46,9	43,8	43,7	45,3	43,4	49,4	48,4	46,9	46,4	45,9	47,3	49,6
TX0795	29,2	29,6	30,4	31,6	32,2	31,3	31,4	32,0	32,3	32,0	31,3	29,8
TN0795	21,9	22,2	22,9	23,9	24,9	24,5	24,2	24,0	24,3	23,9	23,7	22,6

HX0795    
  HN0795    
  TX0795    
  TN0795

**Porlamar - Aeropuerto (0871) - (NE) - Altitud: 24 msnm**  
**Temperaturas y Humedades Relativas Máximas y Mínimas Medias**

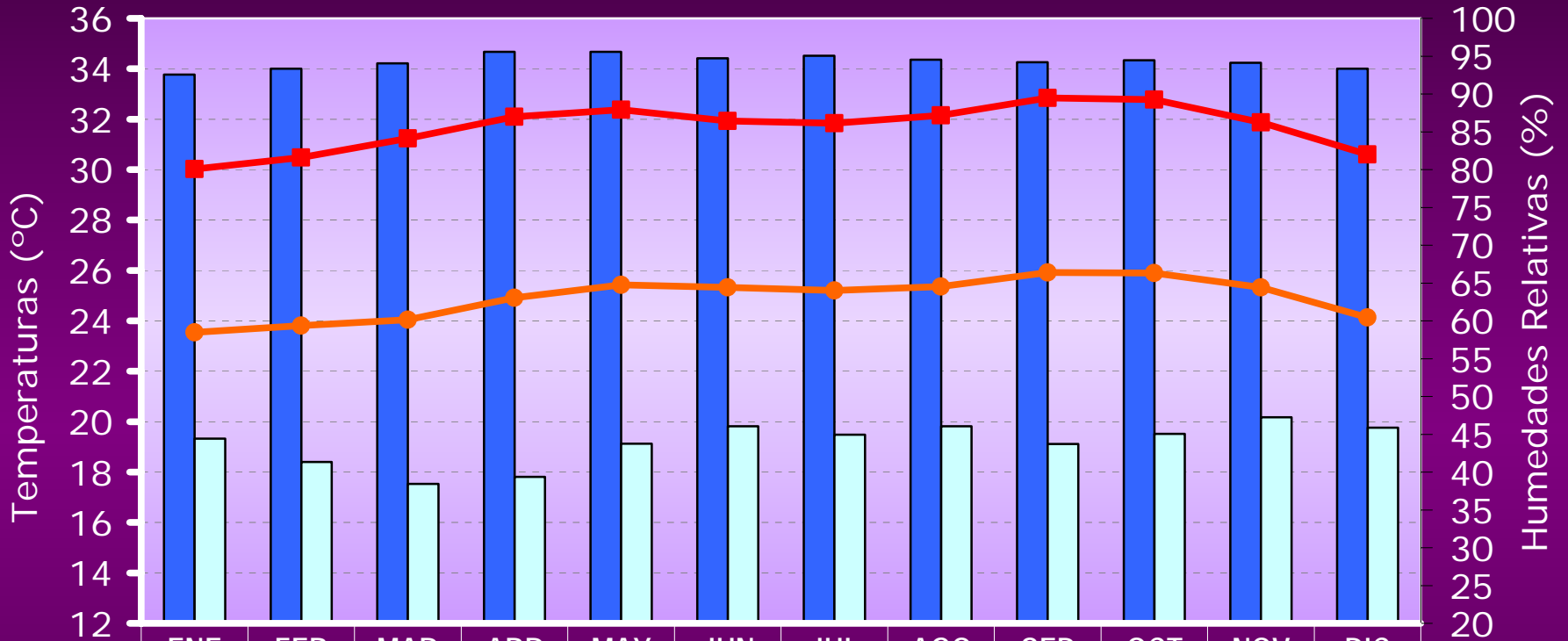


	ENE	FEB	MAR	ABR	MAY	JUN	JUL	AGO	SEP	OCT	NOV	DIC
HX0871	97,0	97,0	97,0	96,0	96,0	97,0	97,0	97,0	97,0	97,0	97,0	97,0
HN0871	62,0	61,0	60,0	59,0	62,0	66,0	63,0	61,0	59,0	58,0	62,0	65,0
TX0871	30,0	30,4	31,1	31,9	32,2	31,5	31,7	32,3	32,8	32,6	31,7	30,4
TN0871	23,2	23,3	23,7	24,5	25,0	24,9	24,8	25,1	25,5	25,5	25,0	23,9





**Punta de Piedras (1740) - (NE) - Altitud: 3 msnm**  
**Temperaturas y Humedades Relativas Máximas y Mínimas Medias**

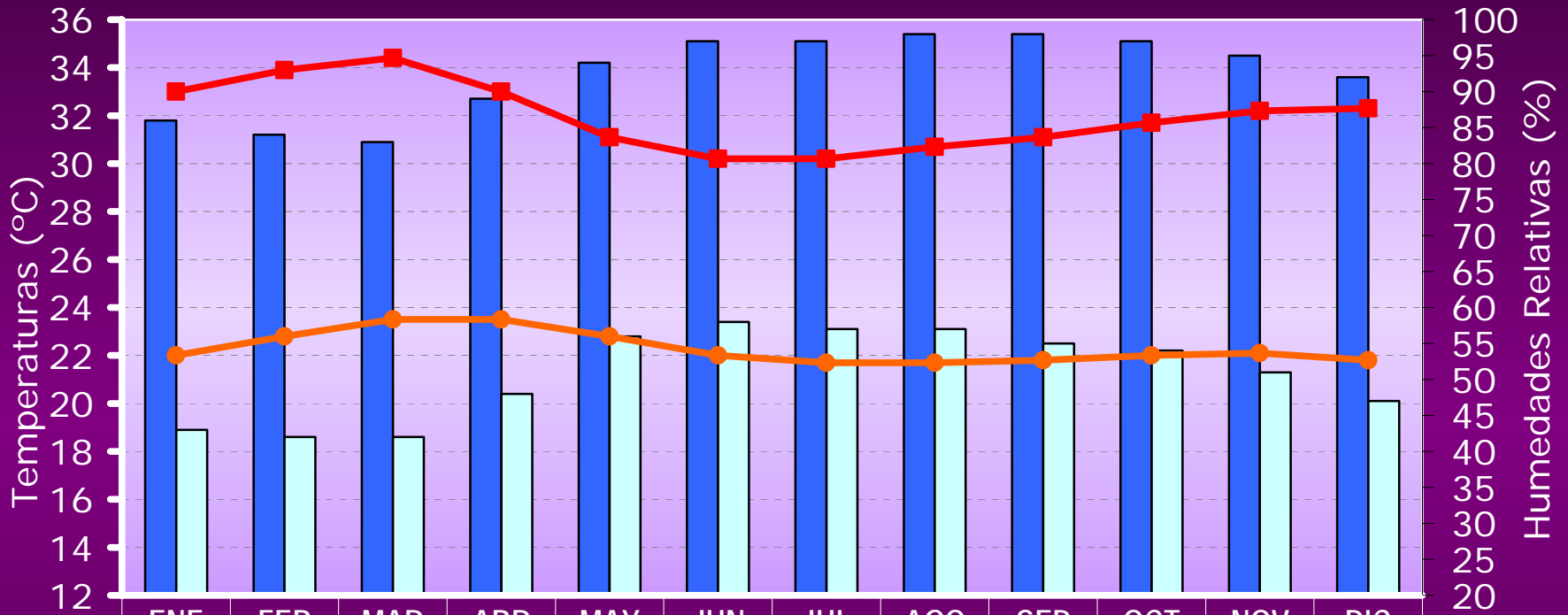


	ENE	FEB	MAR	ABR	MAY	JUN	JUL	AGO	SEP	OCT	NOV	DIC
HX1740	92,6	93,3	94,1	95,6	95,6	94,7	95,1	94,5	94,2	94,5	94,1	93,4
HN1740	44,4	41,3	38,4	39,4	43,8	46,1	44,9	46,1	43,7	45,1	47,3	45,9
TX1740	30,0	30,5	31,2	32,1	32,4	31,9	31,8	32,2	32,8	32,8	31,9	30,6
TN1740	23,5	23,8	24,0	24,9	25,4	25,3	25,2	25,4	25,9	25,9	25,3	24,1



ESTADO PORTUGUESA

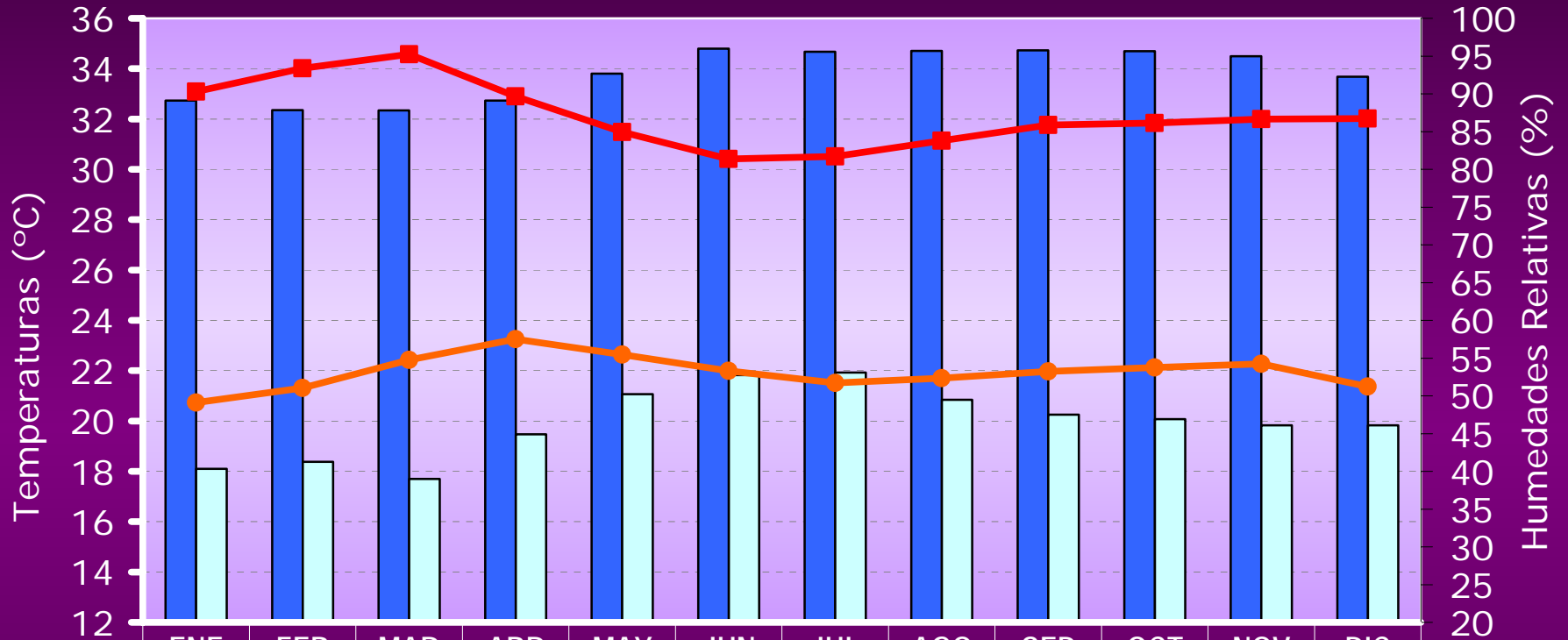
**Acarigua - Aeropuerto (2264) - (PO) - Altitud: 226 msnm**  
**Temperaturas y Humedades Relativas Máximas y Mínimas Medias**



	ENE	FEB	MAR	ABR	MAY	JUN	JUL	AGO	SEP	OCT	NOV	DIC
HX2264	86,0	84,0	83,0	89,0	94,0	97,0	97,0	98,0	98,0	97,0	95,0	92,0
HN2264	43,0	42,0	42,0	48,0	56,0	58,0	57,0	57,0	55,0	54,0	51,0	47,0
TX2264	33,0	33,9	34,4	33,0	31,1	30,2	30,2	30,7	31,1	31,7	32,2	32,3
TN2264	22,0	22,8	23,5	23,5	22,8	22,0	21,7	21,7	21,8	22,0	22,1	21,8



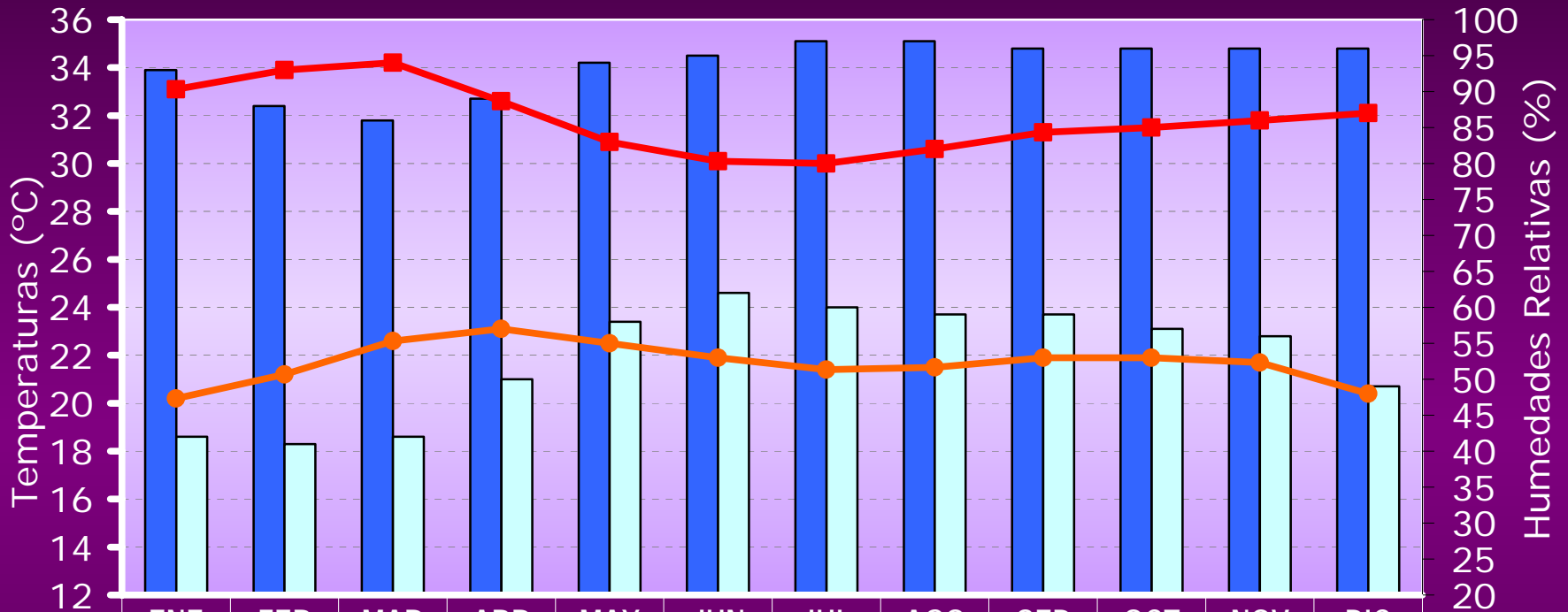
**Mesa de Cavacas (2281) - (PO) - Altitud: 255 msnm**  
**Temperaturas y Humedades Relativas Máximas y Mínimas Medias**



	ENE	FEB	MAR	ABR	MAY	JUN	JUL	AGO	SEP	OCT	NOV	DIC
HX2281	89,1	87,9	87,8	89,1	92,7	96,0	95,6	95,7	95,8	95,7	95,0	92,3
HN2281	40,3	41,3	39,0	44,9	50,2	52,8	53,1	49,5	47,5	46,9	46,1	46,1
TX2281	33,1	34,0	34,6	32,9	31,5	30,4	30,5	31,1	31,8	31,8	32,0	32,0
TN2281	20,7	21,3	22,4	23,3	22,6	22,0	21,5	21,7	22,0	22,1	22,3	21,4



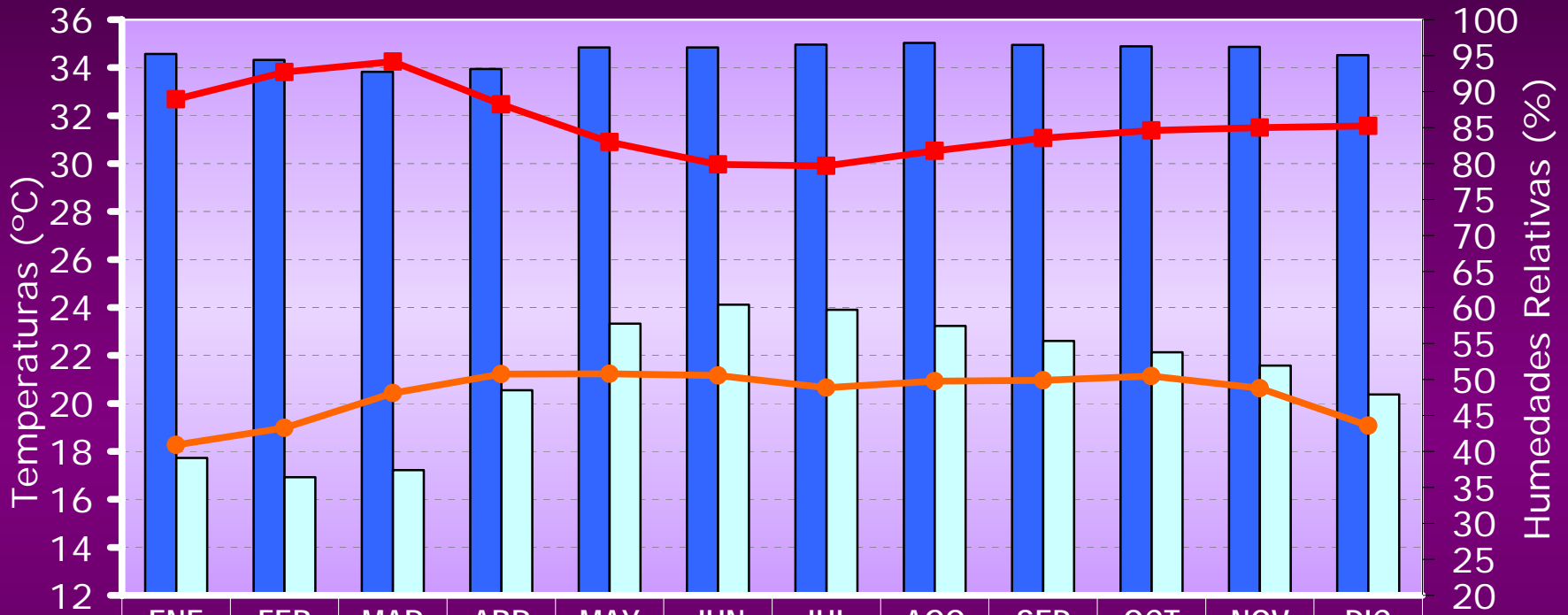
**Guanare - Aeropuerto (2299) - (PO) - Altitud: 163 msnm**  
**Temperaturas y Humedades Relativas Máximas y Mínimas Medias**



	ENE	FEB	MAR	ABR	MAY	JUN	JUL	AGO	SEP	OCT	NOV	DIC
HX2299	93,0	88,0	86,0	89,0	94,0	95,0	97,0	97,0	96,0	96,0	96,0	96,0
HN2299	42,0	41,0	42,0	50,0	58,0	62,0	60,0	59,0	59,0	57,0	56,0	49,0
TX2299	33,1	33,9	34,2	32,6	30,9	30,1	30,0	30,6	31,3	31,5	31,8	32,1
TN2299	20,2	21,2	22,6	23,1	22,5	21,9	21,4	21,5	21,9	21,9	21,7	20,4



**San Nicolás (3220) - (PO) - Altitud: 128 msnm**  
**Temperaturas y Humedades Relativas Máximas y Mínimas Medias**

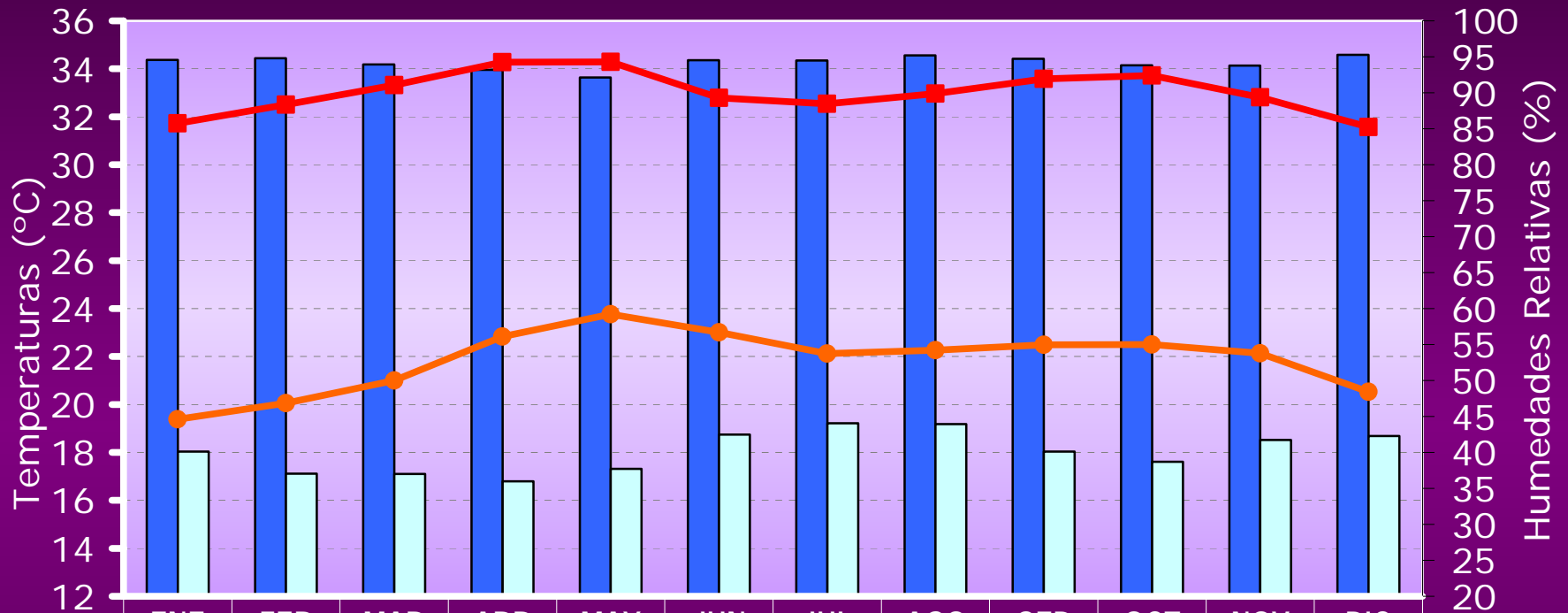


	ENE	FEB	MAR	ABR	MAY	JUN	JUL	AGO	SEP	OCT	NOV	DIC
HX3220	95,2	94,4	92,8	93,2	96,2	96,2	96,5	96,8	96,5	96,3	96,2	95,1
HN3220	39,1	36,4	37,4	48,5	57,8	60,4	59,7	57,4	55,4	53,8	51,9	47,9
TX3220	32,7	33,8	34,3	32,5	30,9	30,0	29,9	30,5	31,1	31,4	31,5	31,6
TN3220	18,3	19,0	20,4	21,2	21,2	21,2	20,7	20,9	21,0	21,1	20,6	19,1



ESTADO SUCRE

**Cariaco (1717) - (SU) - Altitud: 12 msnm**  
**Temperaturas y Humedades Relativas Máximas y Mínimas Medias**

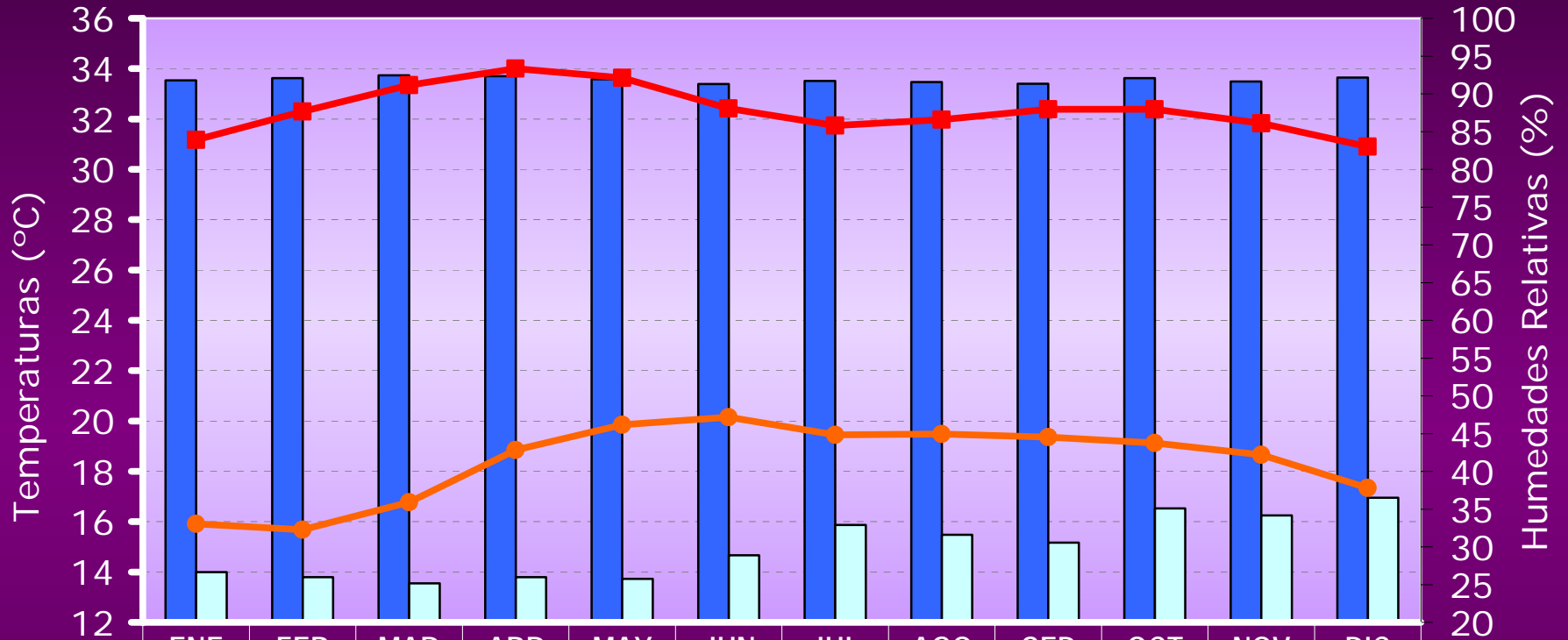


	ENE	FEB	MAR	ABR	MAY	JUN	JUL	AGO	SEP	OCT	NOV	DIC
HX1717	94,6	94,8	93,9	93,2	92,1	94,5	94,5	95,2	94,7	93,8	93,8	95,3
HN1717	40,1	37,1	37,0	36,0	37,7	42,5	44,1	43,9	40,1	38,7	41,7	42,3
TX1717	31,7	32,5	33,3	34,3	34,3	32,8	32,5	33,0	33,6	33,7	32,8	31,6
TN1717	19,4	20,1	21,0	22,8	23,8	23,0	22,1	22,3	22,5	22,5	22,1	20,5





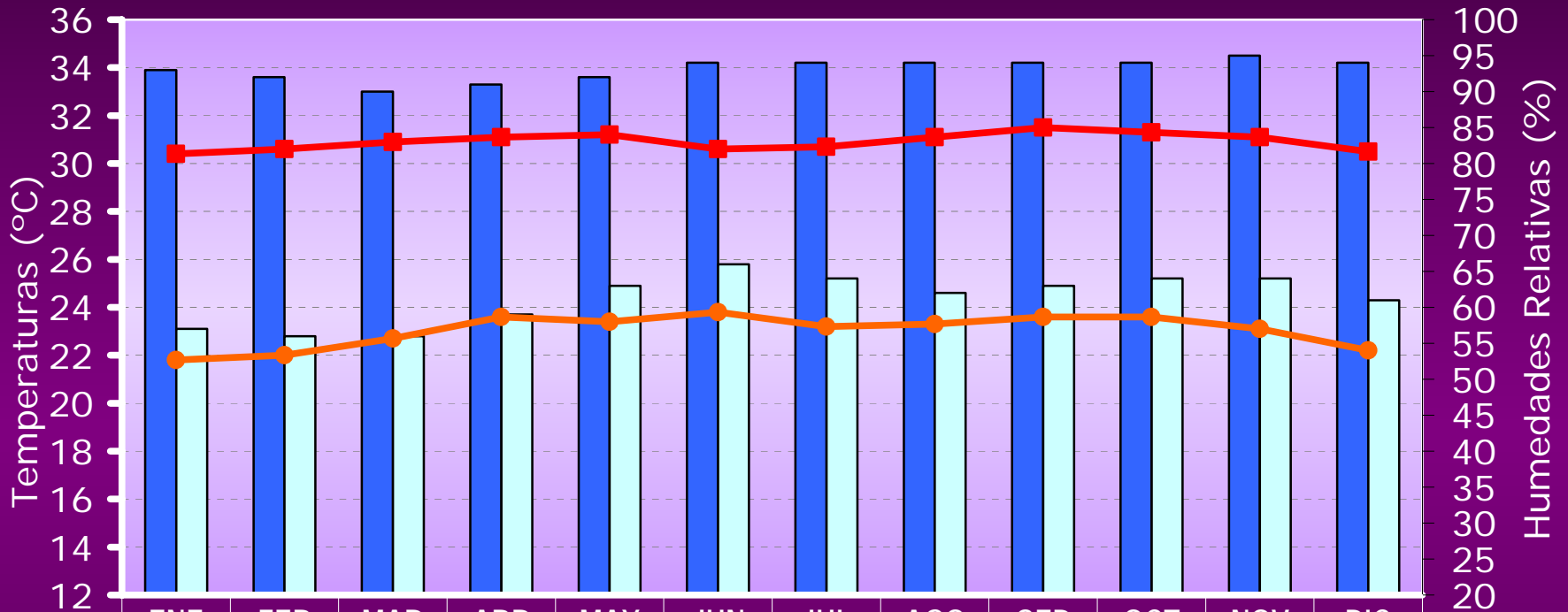
**Cumanacoa - Granja (1869) - (SU) - Altitud: 234 msnm**  
**Temperaturas y Humedades Relativas Máximas y Mínimas Medias**



	ENE	FEB	MAR	ABR	MAY	JUN	JUL	AGO	SEP	OCT	NOV	DIC
HX1869	91,8	92,1	92,5	92,3	91,9	91,3	91,7	91,6	91,3	92,1	91,6	92,2
HN1869	26,7	26,0	25,2	26,0	25,8	28,9	32,9	31,6	30,6	35,1	34,2	36,5
TX1869	31,2	32,3	33,4	34,0	33,6	32,4	31,7	32,0	32,4	32,4	31,8	30,9
TN1869	15,9	15,7	16,8	18,9	19,9	20,2	19,5	19,5	19,4	19,1	18,7	17,3



**Güiria - Aeropuerto (1928) - (SU) - Altitud: 13 msnm**  
**Temperaturas y Humedades Relativas Máximas y Mínimas Medias**



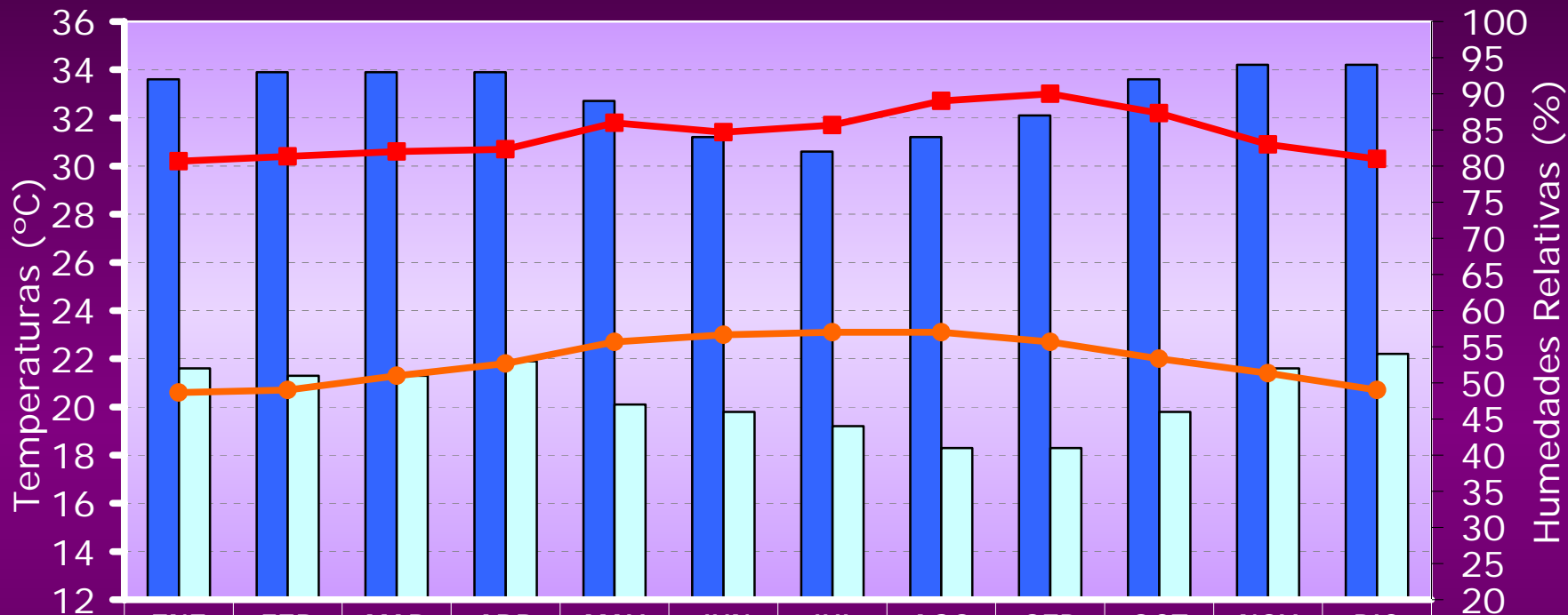
	ENE	FEB	MAR	ABR	MAY	JUN	JUL	AGO	SEP	OCT	NOV	DIC
HX1928	93,0	92,0	90,0	91,0	92,0	94,0	94,0	94,0	94,0	94,0	95,0	94,0
HN1928	57,0	56,0	56,0	59,0	63,0	66,0	64,0	62,0	63,0	64,0	64,0	61,0
TX1928	30,4	30,6	30,9	31,1	31,2	30,6	30,7	31,1	31,5	31,3	31,1	30,5
TN1928	21,8	22,0	22,7	23,6	23,4	23,8	23,2	23,3	23,6	23,6	23,1	22,2



ESTADO TÁCHIRA

## San Antonio - Aeropuerto (4022) - (TA) - Altitud: 377 msnm

### Temperaturas y Humedades Relativas Máximas y Mínimas Medias



	ENE	FEB	MAR	ABR	MAY	JUN	JUL	AGO	SEP	OCT	NOV	DIC
HX4022	92,0	93,0	93,0	93,0	89,0	84,0	82,0	84,0	87,0	92,0	94,0	94,0
HN4022	52,0	51,0	51,0	53,0	47,0	46,0	44,0	41,0	41,0	46,0	52,0	54,0
TX4022	30,2	30,4	30,6	30,7	31,8	31,4	31,7	32,7	33,0	32,2	30,9	30,3
TN4022	20,6	20,7	21,3	21,8	22,7	23,0	23,1	23,1	22,7	22,0	21,4	20,7

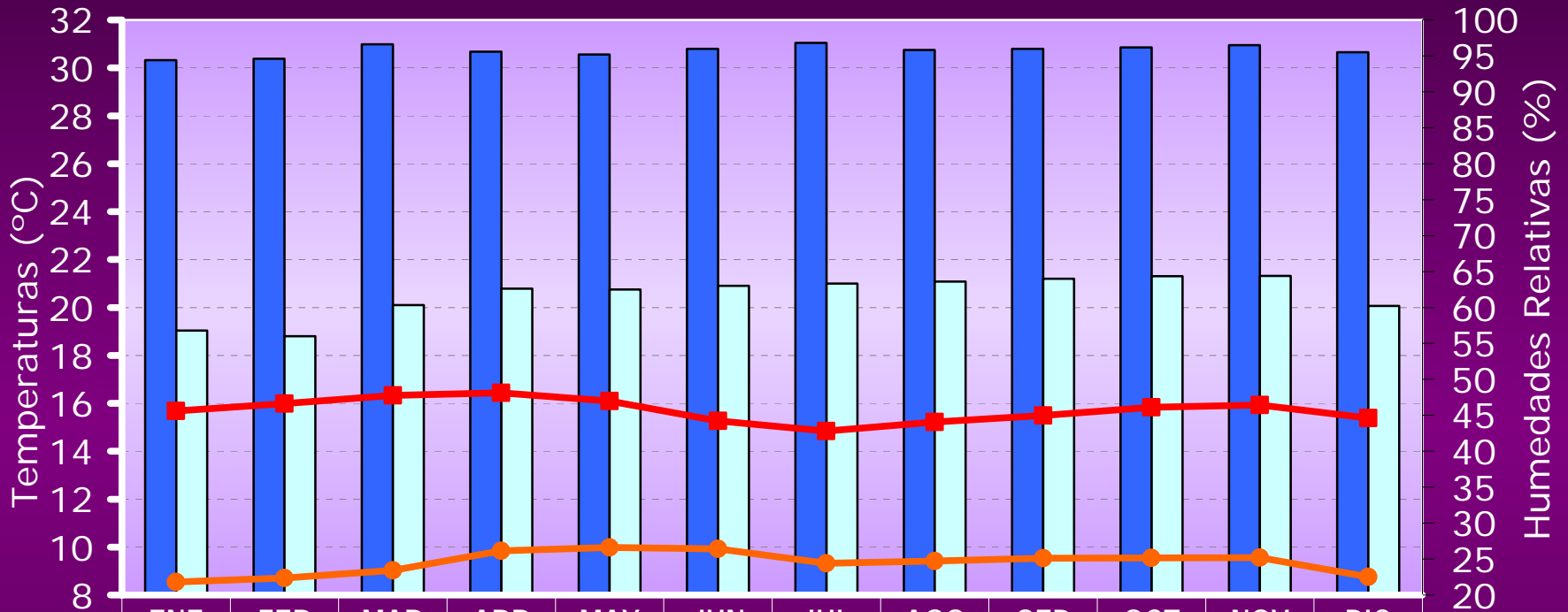
■ HX4022

■ HN4022

■ TX4022

● TN4022

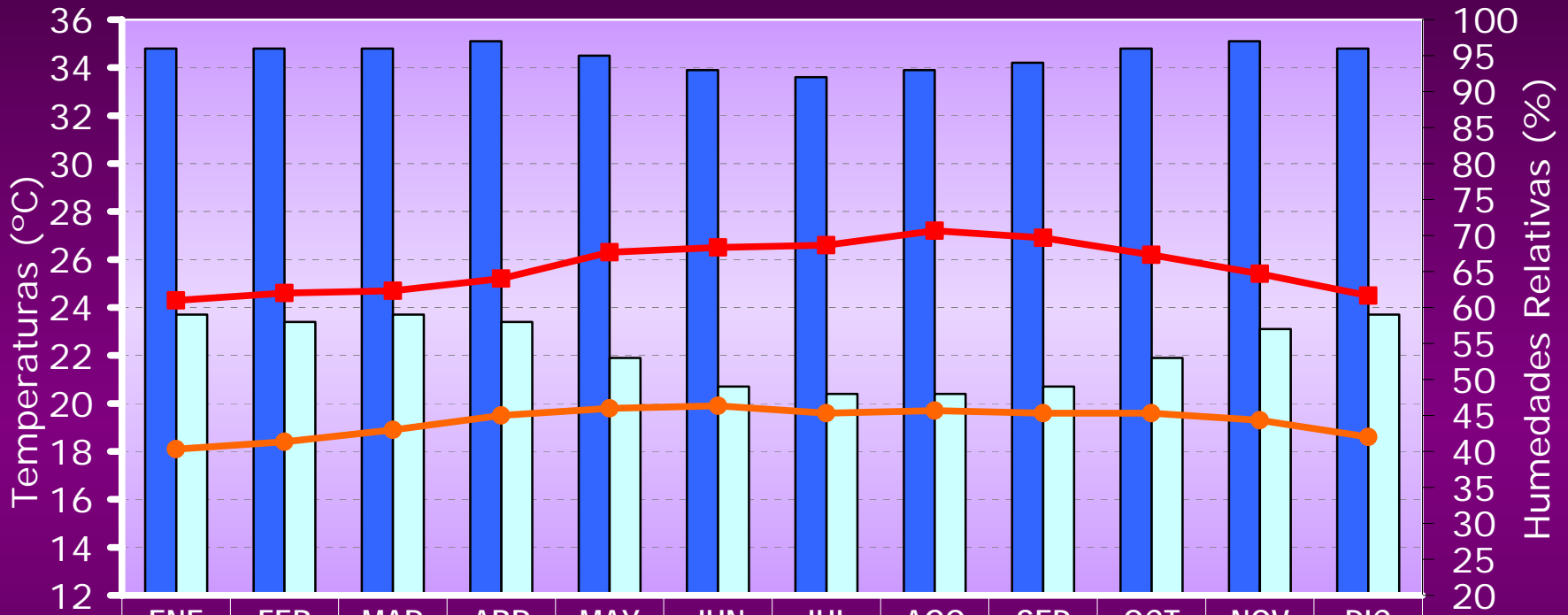
**Páramo El Zumbador (4072) - (TA) - Altitud: 2570 msnm**  
**Temperaturas y Humedades Relativas Máximas y Mínimas Medias**



	ENE	FEB	MAR	ABR	MAY	JUN	JUL	AGO	SEP	OCT	NOV	DIC
HX4072	94,4	94,6	96,6	95,6	95,2	96,0	96,8	95,8	96,0	96,2	96,5	95,5
HN4072	56,8	56,0	60,3	62,6	62,5	63,0	63,3	63,6	64,0	64,3	64,4	60,2
TX4072	15,7	16,0	16,3	16,4	16,1	15,3	14,8	15,2	15,5	15,8	15,9	15,4
TN4072	8,5	8,7	9,0	9,8	10,0	9,9	9,3	9,4	9,5	9,5	9,6	8,8



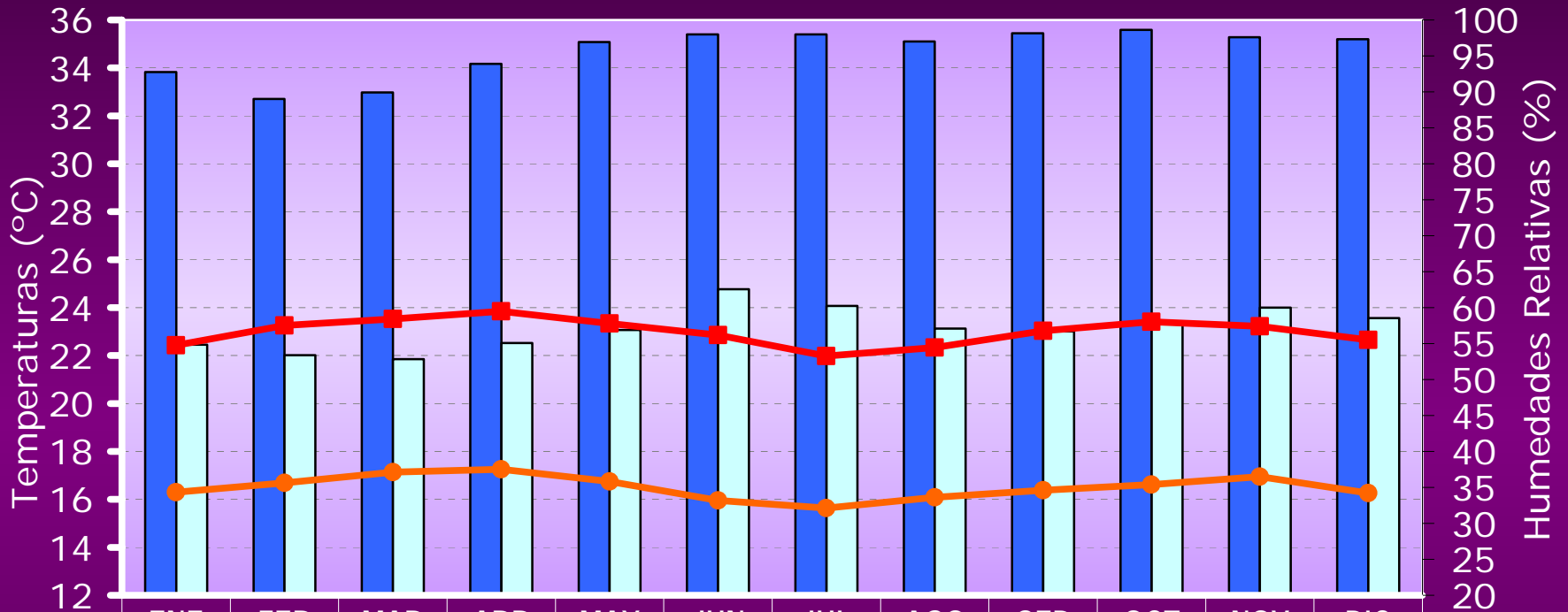
**Colón (8092) - (TA) - Altitud: 760 msnm**  
**Temperaturas y Humedades Relativas Máximas y Mínimas Medias**



	ENE	FEB	MAR	ABR	MAY	JUN	JUL	AGO	SEP	OCT	NOV	DIC
HX8092	96,0	96,0	96,0	97,0	95,0	93,0	92,0	93,0	94,0	96,0	97,0	96,0
HN8092	59,0	58,0	59,0	58,0	53,0	49,0	48,0	48,0	49,0	53,0	57,0	59,0
TX8092	24,3	24,6	24,7	25,2	26,3	26,5	26,6	27,2	26,9	26,2	25,4	24,5
TN8092	18,1	18,4	18,9	19,5	19,8	19,9	19,6	19,7	19,6	19,6	19,3	18,6



**El Paradero (9060) - (TA) - Altitud: 1120 msnm**  
**Temperaturas y Humedades Relativas Máximas y Mínimas Medias**



	ENE	FEB	MAR	ABR	MAY	JUN	JUL	AGO	SEP	OCT	NOV	DIC
HX9060	92,8	89,0	89,9	93,9	96,9	98,0	98,0	97,0	98,2	98,6	97,6	97,3
HN9060	54,8	53,4	52,8	55,1	56,9	62,6	60,3	57,1	56,7	57,9	60,0	58,6
TX9060	22,4	23,3	23,5	23,8	23,3	22,9	22,0	22,3	23,0	23,4	23,2	22,7
TN9060	16,3	16,7	17,1	17,3	16,8	16,0	15,6	16,1	16,4	16,6	17,0	16,3



ESTADO TRUJILLO

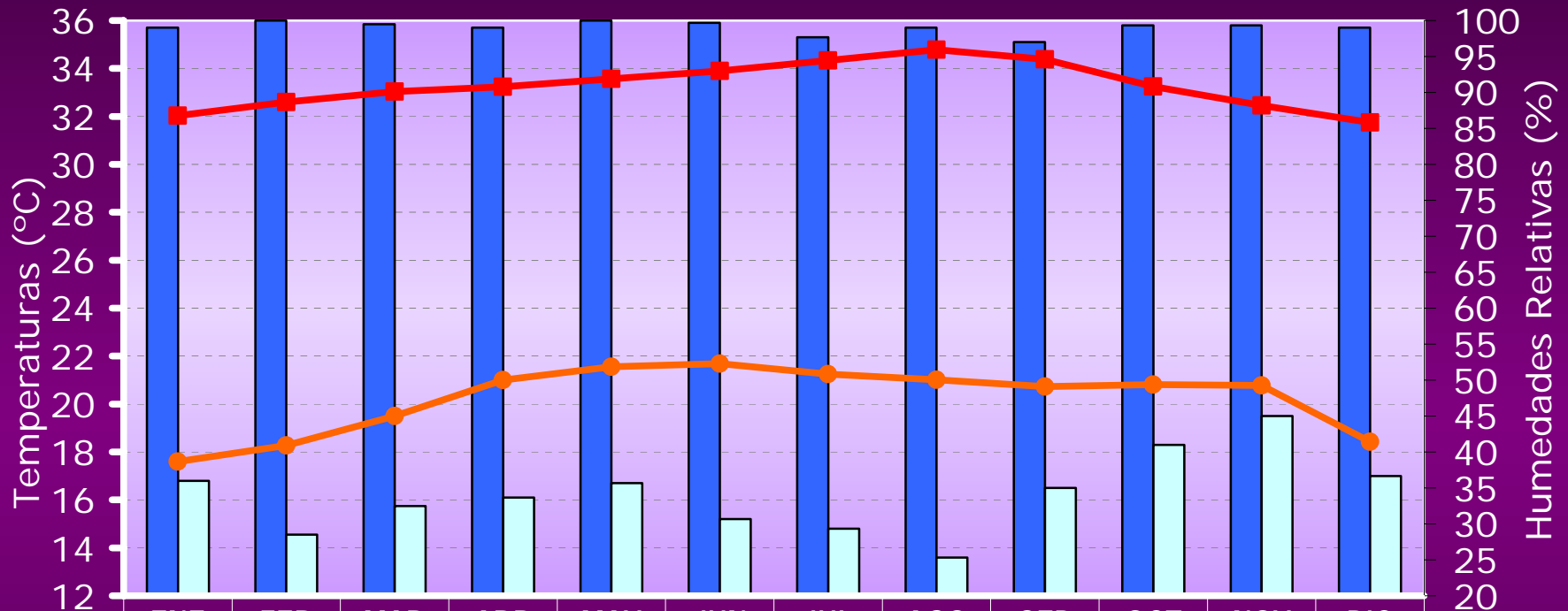


ESTADO YARACUY

ESTADO ZULIA

## El Carbón (0088) - (ZU) - Altitud: 50 msnm

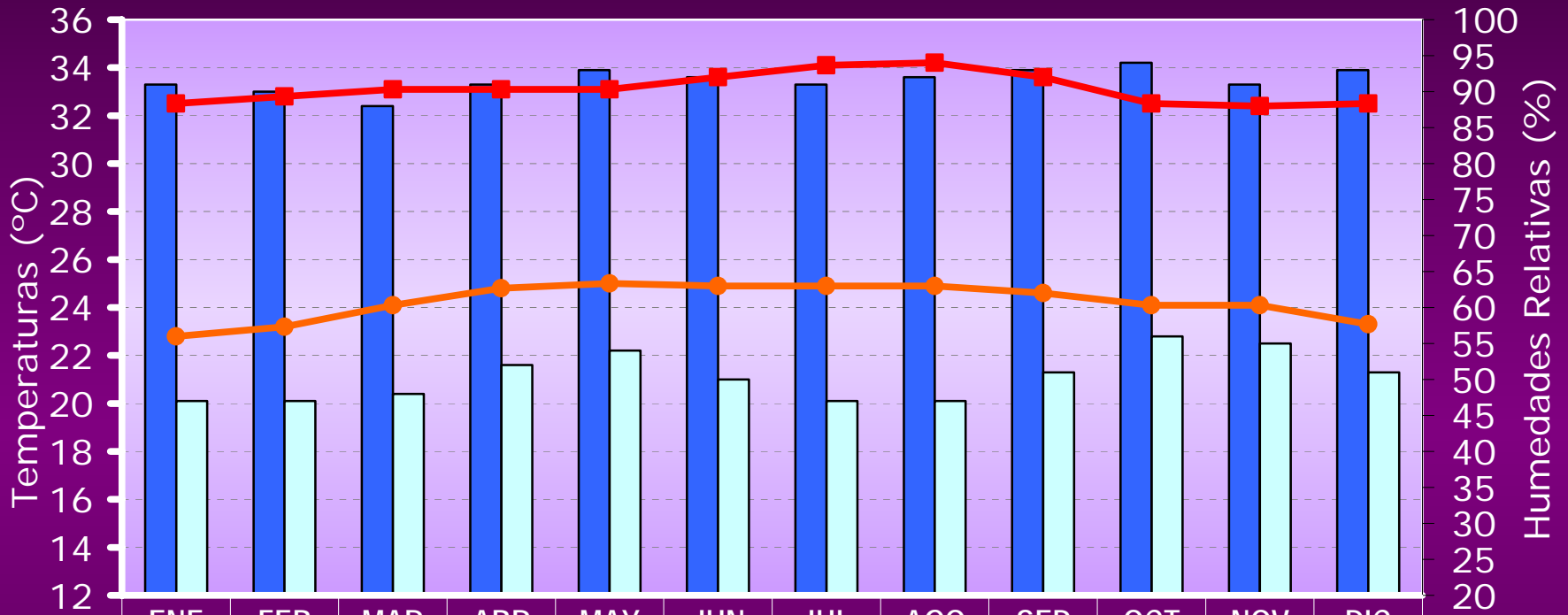
### Temperaturas y Humedades Relativas Máximas y Mínimas Medias



	ENE	FEB	MAR	ABR	MAY	JUN	JUL	AGO	SEP	OCT	NOV	DIC
HX0088	99,0	100,0	99,5	99,0	100,0	99,7	97,7	99,0	97,0	99,3	99,3	99,0
HN0088	36,0	28,5	32,5	33,7	35,7	30,7	29,3	25,3	35,0	41,0	45,0	36,7
TX0088	32,0	32,6	33,0	33,2	33,6	33,9	34,3	34,8	34,4	33,2	32,5	31,7
TN0088	17,6	18,3	19,5	21,0	21,6	21,7	21,3	21,0	20,7	20,8	20,8	18,4



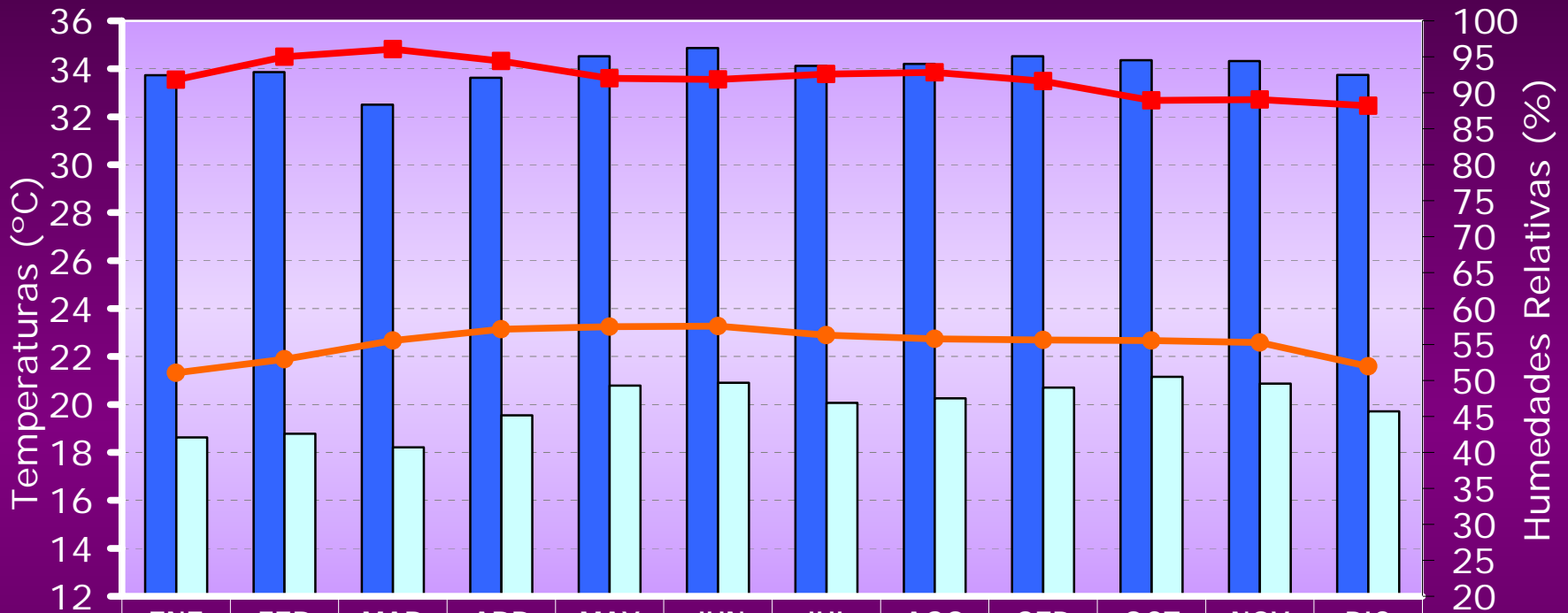
**Maracaibo - Aeropuerto (1015) - (ZU) - Altitud: 66 msnm**  
**Temperaturas y Humedades Relativas Máximas y Mínimas Medias**



	ENE	FEB	MAR	ABR	MAY	JUN	JUL	AGO	SEP	OCT	NOV	DIC
HX1015	91,0	90,0	88,0	91,0	93,0	92,0	91,0	92,0	93,0	94,0	91,0	93,0
HN1015	47,0	47,0	48,0	52,0	54,0	50,0	47,0	47,0	51,0	56,0	55,0	51,0
TX1015	32,5	32,8	33,1	33,1	33,1	33,6	34,1	34,2	33,6	32,5	32,4	32,5
TN1015	22,8	23,2	24,1	24,8	25,0	24,9	24,9	24,9	24,6	24,1	24,1	23,3



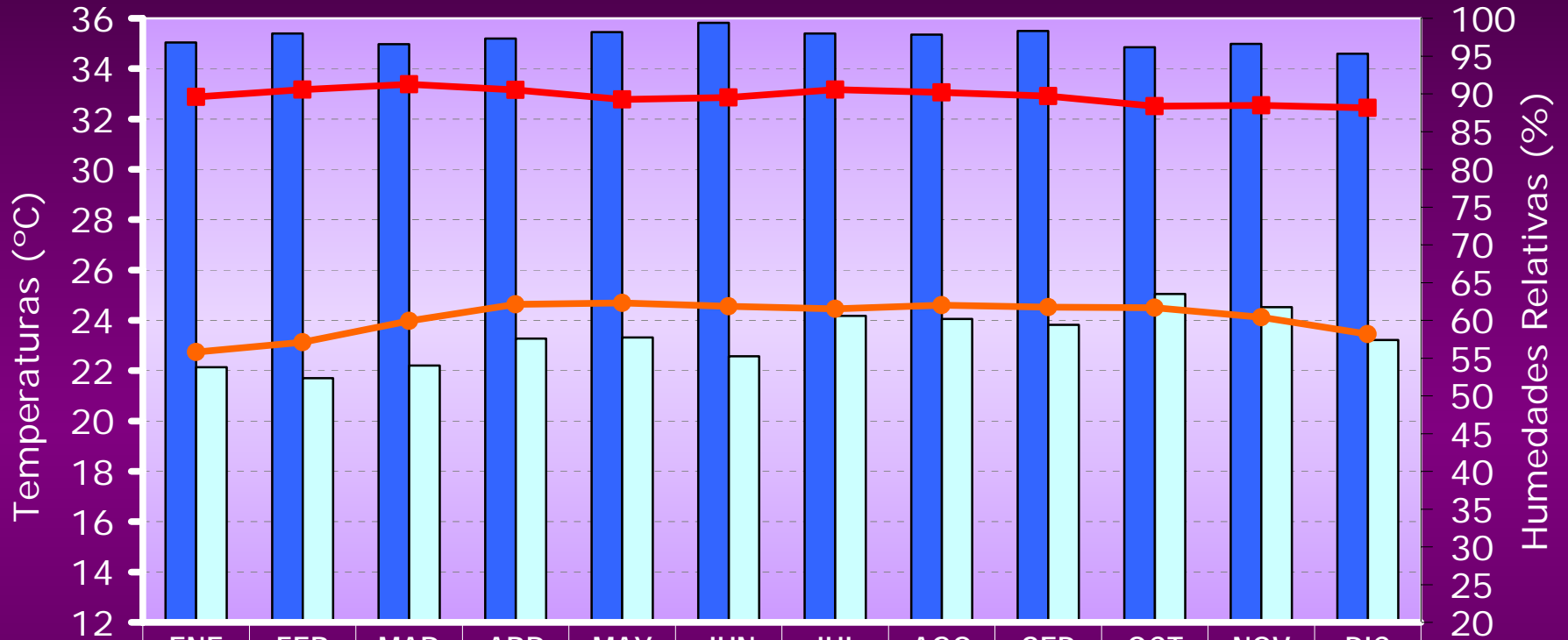
Machiques - Granja (1092) - (ZU) - Altitud: 99 msnm  
 Temperaturas y Humedades Relativas Máximas y Mínimas Medias



	ENE	FEB	MAR	ABR	MAY	JUN	JUL	AGO	SEP	OCT	NOV	DIC
HX1092	92,4	92,9	88,3	92,1	95,1	96,2	93,8	94,0	95,1	94,5	94,4	92,5
HN1092	42,1	42,6	40,7	45,2	49,3	49,7	46,9	47,5	49,0	50,5	49,6	45,7
TX1092	33,5	34,5	34,8	34,3	33,6	33,6	33,8	33,8	33,5	32,7	32,7	32,5
TN1092	21,3	21,9	22,7	23,1	23,3	23,3	22,9	22,7	22,7	22,7	22,6	21,6



**Canal - VOC (1931) - (ZU) - Altitud: 2 msnm**  
**Temperaturas y Humedades Relativas Máximas y Mínimas Medias**

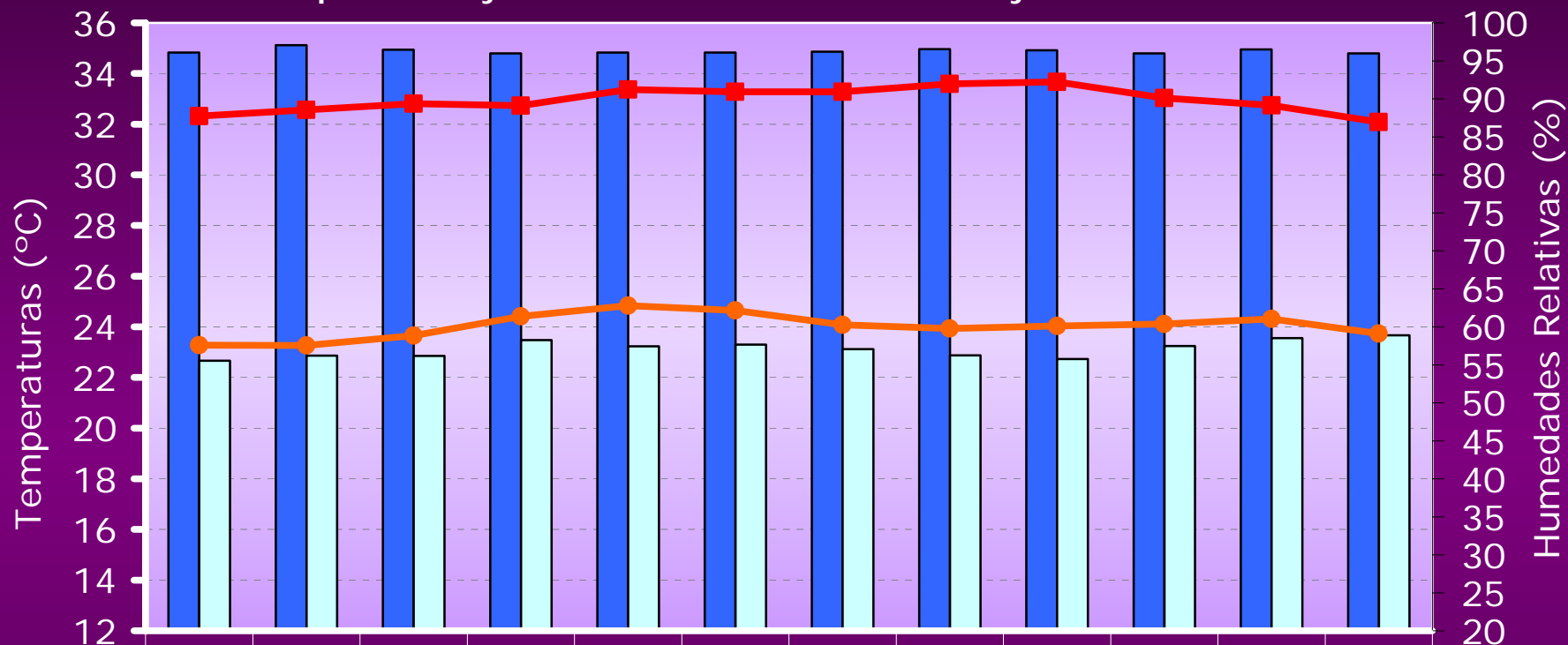


	ENE	FEB	MAR	ABR	MAY	JUN	JUL	AGO	SEP	OCT	NOV	DIC
HX1931	96,8	98,0	96,6	97,3	98,2	99,4	98,0	97,8	98,3	96,2	96,6	95,3
HN1931	53,8	52,3	54,0	57,6	57,8	55,3	60,6	60,2	59,4	63,5	61,8	57,4
TX1931	32,9	33,2	33,4	33,2	32,8	32,9	33,2	33,1	32,9	32,5	32,5	32,4
TN1931	22,7	23,1	24,0	24,6	24,7	24,6	24,5	24,6	24,5	24,5	24,1	23,5



## Santa Bárbara del Zulia (2009) - (ZU) - Altitud: 5 msnm

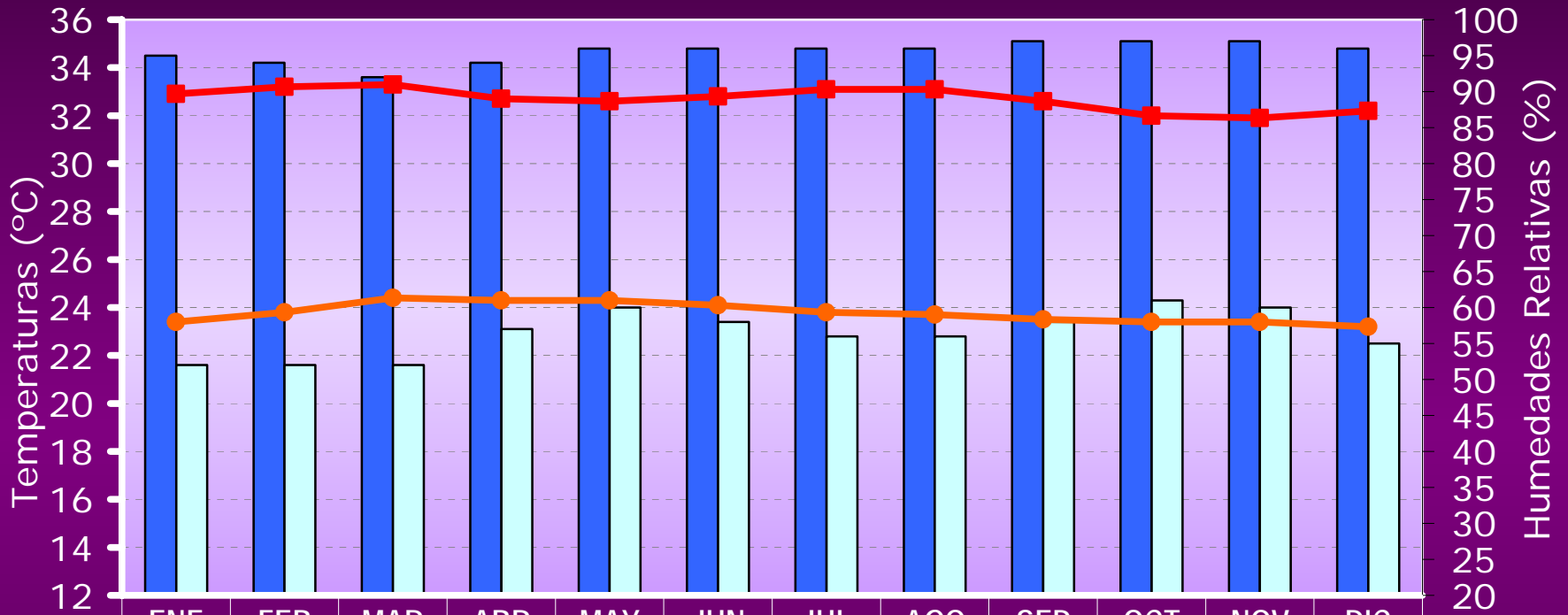
### Temperaturas y Humedades Relativas Máximas y Mínimas Medias



	ENE	FEB	MAR	ABR	MAY	JUN	JUL	AGO	SEP	OCT	NOV	DIC
HX2009	96,1	97,1	96,5	96,0	96,1	96,1	96,2	96,5	96,4	96,0	96,5	96,0
HN2009	55,5	56,2	56,2	58,3	57,4	57,6	57,1	56,3	55,8	57,5	58,5	58,9
TX2009	32,3	32,6	32,8	32,7	33,4	33,3	33,3	33,6	33,7	33,0	32,7	32,1
TN2009	23,3	23,3	23,7	24,4	24,8	24,7	24,1	23,9	24,0	24,1	24,3	23,7



**Mene Grande (2117) - (ZU) - Altitud: 27 msnm**  
**Temperaturas y Humedades Relativas Máximas y Mínimas Medias**



	ENE	FEB	MAR	ABR	MAY	JUN	JUL	AGO	SEP	OCT	NOV	DIC
HX2117	95,0	94,0	92,0	94,0	96,0	96,0	96,0	96,0	97,0	97,0	97,0	96,0
HN2117	52,0	52,0	52,0	57,0	60,0	58,0	56,0	56,0	58,0	61,0	60,0	55,0
TX2117	32,9	33,2	33,3	32,7	32,6	32,8	33,1	33,1	32,6	32,0	31,9	32,2
TN2117	23,4	23,8	24,4	24,3	24,3	24,1	23,8	23,7	23,5	23,4	23,4	23,2

