

PRONOSTICO METEOROLÓGICO PARA CARNAVALES 2018 COMPRENDIDO DESDE EL 09 AL 13 DE FEBRERO.

PREVISIÓN ATMOSFÉRICA:

El comportamiento climatológico del mes de febrero en Venezuela, se caracteriza por presentar condiciones meteorológicas estables debido a la influencia de los sistemas de alta presión sobre el Atlántico Norte. Durante los días 10 y 11 se prevé un incremento de la nubosidad sobre las regiones costeras del centro y oriente del país, donde se pueden registrar lluvias ó lloviznas de corta duración. En el resto del Territorio Nacional se estiman condiciones estables de buen tiempo; a excepción de Amazonas y sur de Bolívar, donde por efecto de la convección y efectos locales se pueden presentar precipitaciones de intensidad variable especialmente en horas vespertinas y nocturnas.

Los modelos de predicción numérica indican que pueden registrarse lluvias en la región nor-oriental y un poco más intensas y frecuentes en los estados: Amazonas, Bolívar, Táchira, este de Falcón y sur del Zulia. Para estos días las temperaturas máximas estarán en sus valores climatológicos normales para la época las cuales se perciben con mayor sensación térmica en los estados: Barinas, Portuguesa, Apure, Zulia, Cojedes, Guárico, Bolívar y Amazonas.

Se espera que el Oleaje se mantenga con alturas comprendida entre 0,50 – 1,70 mts, pudiendo alcanzar durante los días 11 y 12 de febrero hasta los 2,00 mts sobre el litoral centro-oriental de las costas venezolanas.

PRONOSTICO POR REGIONES:

Región Central: (Miranda, Distrito Capital, Vargas, Aragua y Carabobo) Los días 11 y 12 se esperan intervalos nublados con lluvias y/o lloviznas, especialmente sobre áreas montañosas en los estados: Miranda, este de Vargas, Distrito Capital y zonas costeras de Aragua y Carabobo. El resto de los días parcialmente nublado sin probabilidad de precipitaciones. Se estima una temperatura máxima de 33°C (Aragua y Carabobo) y una temperatura mínima 18°C (Miranda). El oleaje en las costas estará comprendido entre 0,50 y 1,60 mts de altura. El viento predominante será del Este - Noreste de 3 a 15 Km/h. Sobre el litoral central se presentaran intervalos nubosos con lluvias débiles, especialmente en horas matinales los días 11y 12; el resto del período se prevé con cielo mayormente soleado o con nubosidad parcial.

Región Oriental: (Delta Amacuro, Sucre, Nueva Esparta, Monagas y Anzoátegui) Se prevé intervalos nublados con lluvias sobre: Delta Amacuro, este de los estados Sucre y Nueva Esparta, siendo más frecuentes en horas de la mañana especialmente los días 11 y 12; el resto de los días parcialmente nublado sin probabilidad de precipitaciones. Se estima una temperatura máxima de 34°C (Sucre y Nueva Esparta) y una temperatura mínima de 21°C (Delta Amacuro). El oleaje en las costas estará comprendido entre 0,50 y 1,80 mts de altura. El viento predominante será del Noreste de 3 a 15 Km/h. Posibles ráfagas de viento de 15 a 20 Km/h en horas vespertinas sobre las costas de Nueva Esparta y Sucre.

Región Llanos Centrales: (Guárico, Cojedes) Parcialmente nublado o con poca nubosidad. No se prevé lluvias durante el período. Se estima una temperatura máxima de 34°C (Guárico) y una temperatura mínima de 20° C (Guárico). El viento predominante será del Noreste de 5 a 15 Km/h.

Región Centro Occidental: (Yaracuy, Falcón y Lara) Parcialmente nublado con algunos intervalos nublados durante los días 10,11 y 12 especialmente al este de Falcón, noreste de Lara y Yaracuy. Se prevé lluvias matinales dispersas al este de Falcón y Yaracuy los días 11 y 12; el resto de los días parcialmente nublado sin probabilidad de precipitaciones. Se estima una temperatura máxima de 34°C (Falcón) y una temperatura mínima de 20°C (Lara). El oleaje en las costas de Falcón y Yaracuy estará comprendido entre 0,70 y 1,80 mts de altura. El viento predominante será del Este de 5 a 15 Km/h. Ráfagas de viento vespertinas de 15 a 20 Km/h especialmente sobre la península de Paraguaná.

Región Llanos Occidentales: (Portuguesa, Barinas y Apure) Parcialmente nublado durante el periodo, excepto el pie de monte Barines y el suroeste de Apure, donde se prevé intervalos nublados con lluvias dispersas especialmente los días 11 y 12; el resto de los días parcialmente nublado ó poca nubosidad sin probabilidad de precipitaciones. Se estima una temperatura máxima de 35°C (Apure y Barinas) y una temperatura mínima de 21°C (Portuguesa). El viento predominante será del Noreste de 3 a 15 Km/h. Posibles ráfagas de viento matinales de 20 a 25 Km/h sobre Apure.

Región Los Andes: (Trujillo, Mérida y Táchira) Parcialmente nublado en Mérida y Trujillo, intervalos nublados con lluvias dispersas en Táchira especialmente los días 11 y 12; el resto de los días parcialmente nublado sin probabilidad de precipitaciones. Se estima una temperatura máxima de 33°C (Táchira) y una temperatura mínima de 15°C (Mérida). El viento variable de 3 a 15 Km/h.

Región Zuliana: (Zulia) Poca nubosidad al norte, parcialmente nublado con algunos intervalos nublados en el resto de la región. Se prevé lluvias que pueden ser localmente moderadas al sur del lago de Maracaibo durante el período. Se estima una temperatura máxima de 35°C y una temperatura mínima de 22° C. El oleaje en las costas estará comprendido entre 0,70 y 1,80 mts de altura. El viento predominante será del Noreste de 3 a 15 Km/h. Posibles ráfagas de viento los días 11 y 12 de hasta 20 Kms.

Región Sur: (Bolívar y Amazonas) Intervalos nublados al centro y sur de Bolívar y Amazonas durante el período. Se prevé lluvias que pueden ser localmente fuertes al sureste de Bolívar y Amazonas con posible desarrollo de tormentas aisladas de corta duración especialmente los días 11 y 12. Se estima una temperatura máxima de 34°C (Amazonas) y una temperatura mínima de 22°C (Bolívar). El viento predominante será del Noreste de 3 a 15 Km/h.

Dependencias Federales: (Los Roques, La Orchíla, Isla de Aves y demás dependencias) Parcialmente nublado ó con poca nubosidad durante el período; excepto los días 11 y 12 donde se esperan intervalos nublados con posibles lluvias débiles matinales. Se estima una temperatura máxima 33°C (Los Roques) y una temperatura mínima de 22°C (La Orchila). El oleaje estará comprendido entre 0,50 y 1,80 mts de altura. El viento predominante será del Este de 5 a 15 Km/h. Ráfagas de viento ocasionales vespertinas de 15 a 20 Km/h.

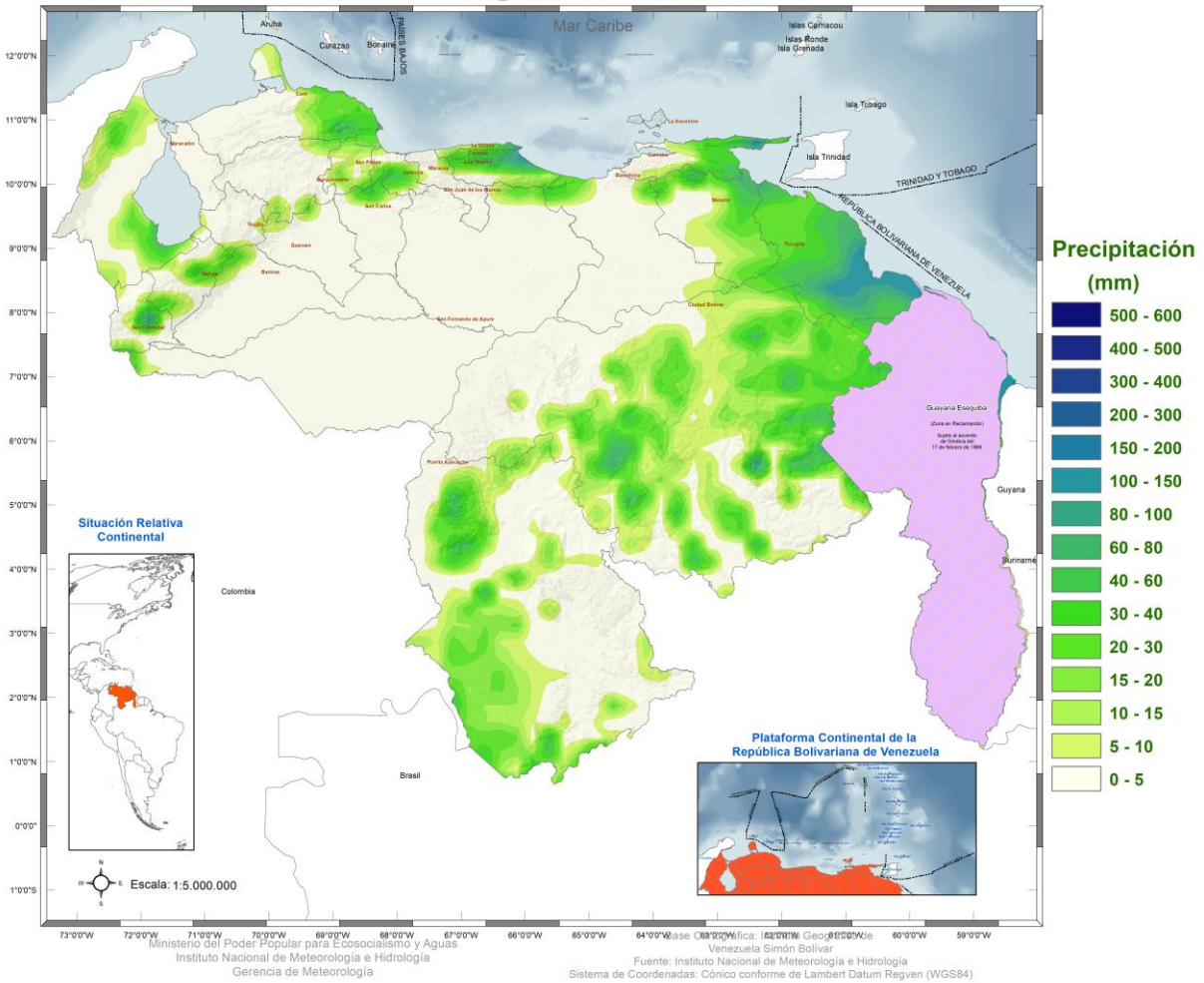
Nota: Venezuela por estar situada en el trópico las condiciones meteorológicas pueden variar rápidamente, por lo que se les recomienda a todos los usuarios mantenerse atentos a los pronósticos diarios (cada 06 horas), elaborados por el INAMEH; publicados en nuestro Portal Web: www.inameh.gob.ve, ó a través de los Teléfonos: 0212- 5353071/5353072/5353082 ó 0426-5167593.



PRECIPITACIÓN ESTIMADA
Del 07 al 13 de Febrero de 2018



Fuente: Modelo GFS NOAA_NCEP / Salida: 12Z del 06FEB2018

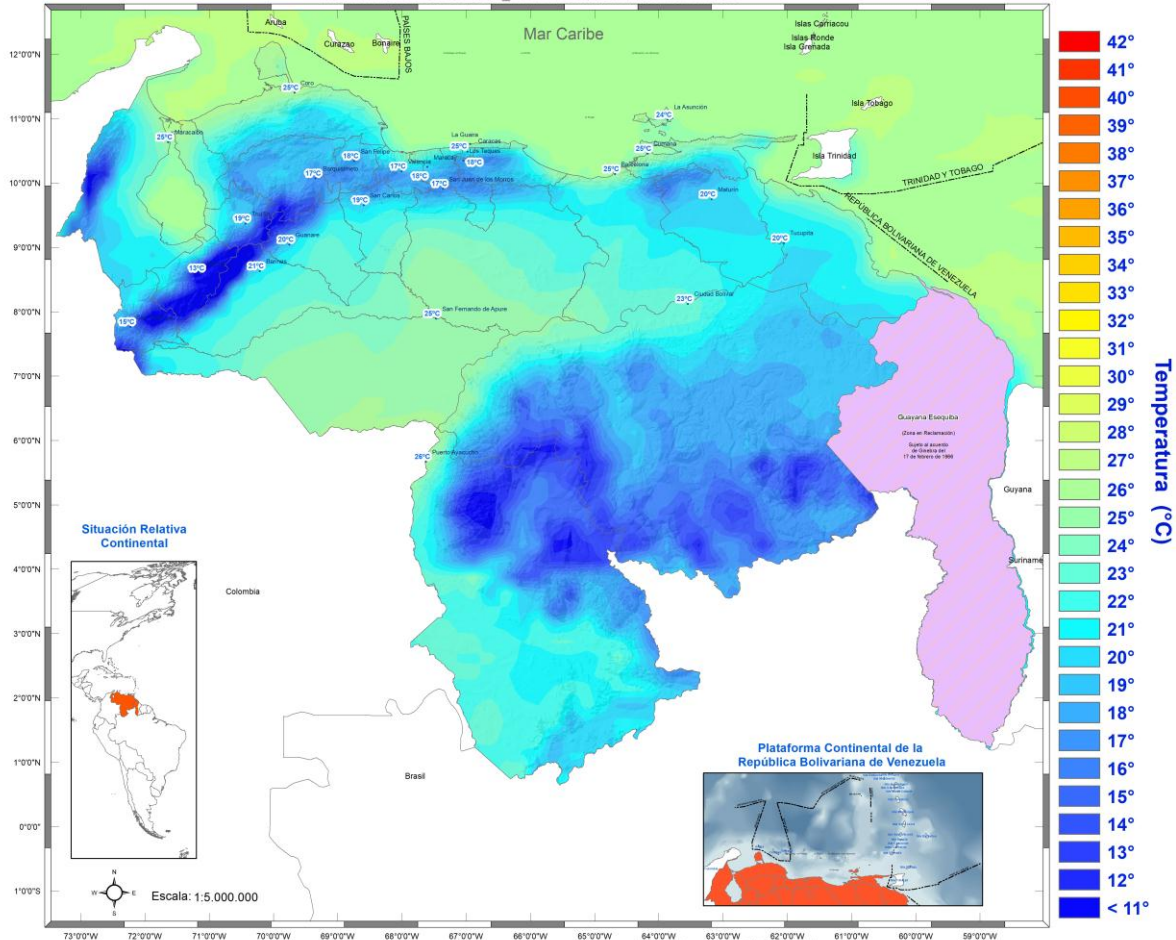




TEMPERATURA MÍNIMA ESTIMADA (°C) Del 07 al 13 de Febrero de 2018



Fuente: Modelo GFS NOAA_NCEP / Salida: 12Z del 06FEB2018



Ministerio del Poder Popular para Ecosocialismo y Aguas
 Instituto Nacional de Meteorología e Hidrología
 Gerencia de Meteorología

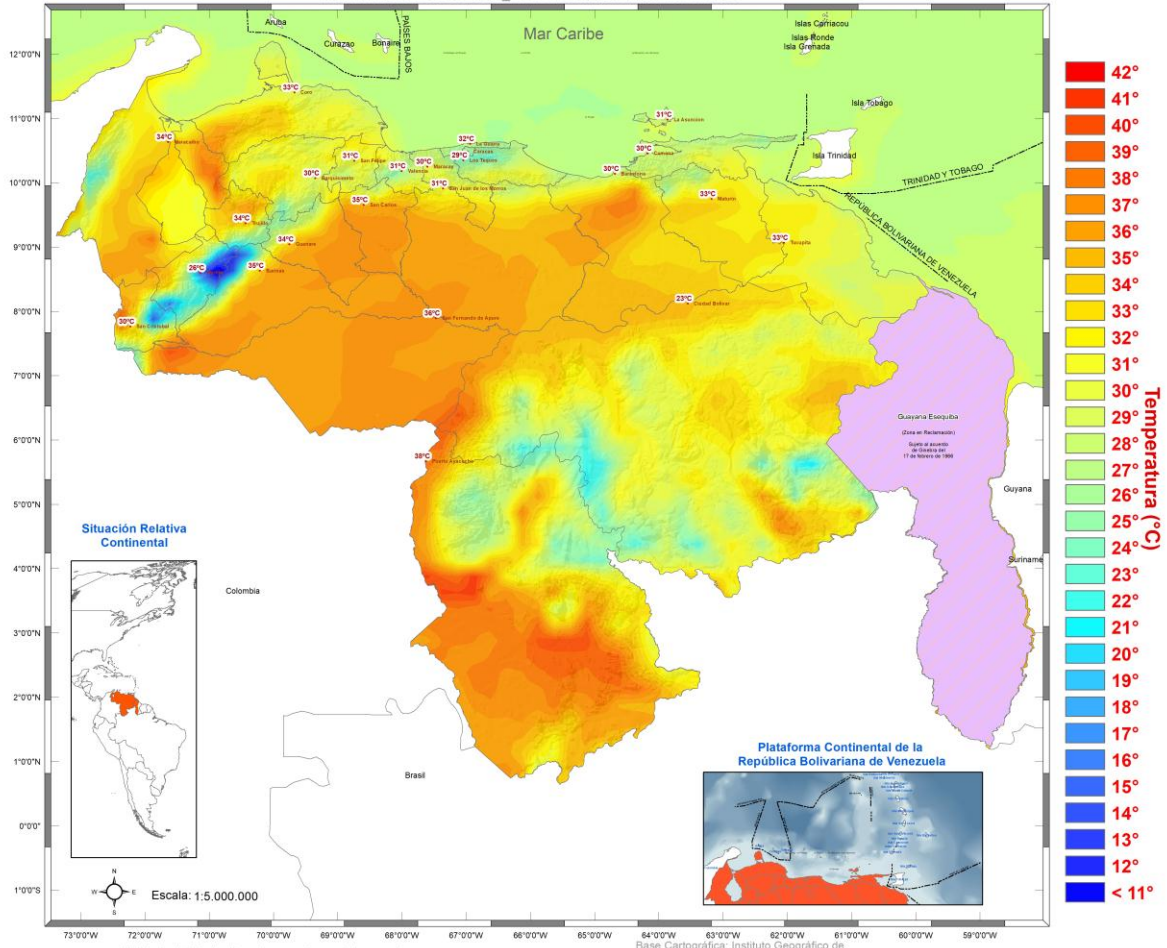
Base Cartográfica: Instituto Geográfico de Venezuela Simón Bolívar
 Fuente: Instituto Nacional de Meteorología e Hidrología
 Sistema de Coordenadas: Cónico conforme de Lambert Datum Regven (WGS84)



TEMPERATURA MÁXIMA ESTIMADA (°C) Del 07 al 13 de Febrero de 2018



Fuente: Modelo GFS NOAA_NCEP / Salida: 12Z del 06FEB2018



Ministerio del Poder Popular para Ecosocialismo y Aguas
Instituto Nacional de Meteorología e Hidrología
Gerencia de Meteorología

Base Cartográfica: Instituto Geográfico de Venezuela Simón Bolívar
Fuente: Instituto Nacional de Meteorología e Hidrología
Sistema de Coordenadas: Cónico conforme de Lambert Datum Regven (WGS84)