

# Pronóstico Estacional para el Oeste y Sur de Sudamérica Septiembre - Noviembre 2022

Preparado por:



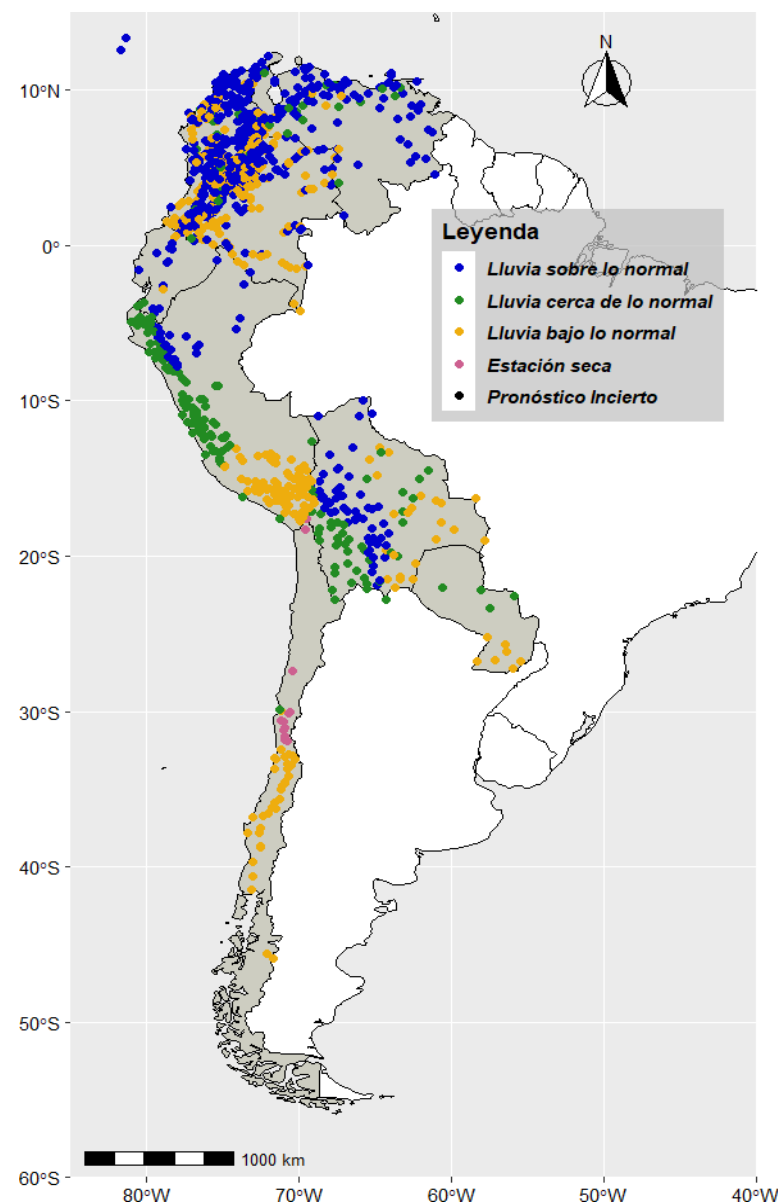
# Síntesis Regional: Precipitación

Del análisis estadístico de las estaciones de los Servicios Meteorológicos e Hidrológicos Nacionales de Bolivia, Chile, Colombia, Ecuador, Paraguay, Perú y Venezuela se estima que durante el período septiembre – noviembre de 2022 existan:

Mayores probabilidades de lluvia sobre lo normal (puntos en azul) en parte del norte de Sudamérica, en Ecuador, parte del norte del Perú y parte del centro-oeste y norte de Bolivia.

Mayores probabilidades de lluvia cerca de lo normal (puntos en verde) en la región costera del norte y centro del Perú, suroeste de Bolivia, y en el centro-norte de Paraguay.

Mayores probabilidades de lluvia bajo lo normal (puntos en amarillo) en parte de la región oriental y sur de Colombia, sur del Perú, sureste de Bolivia, sur de Paraguay y gran parte de Chile.

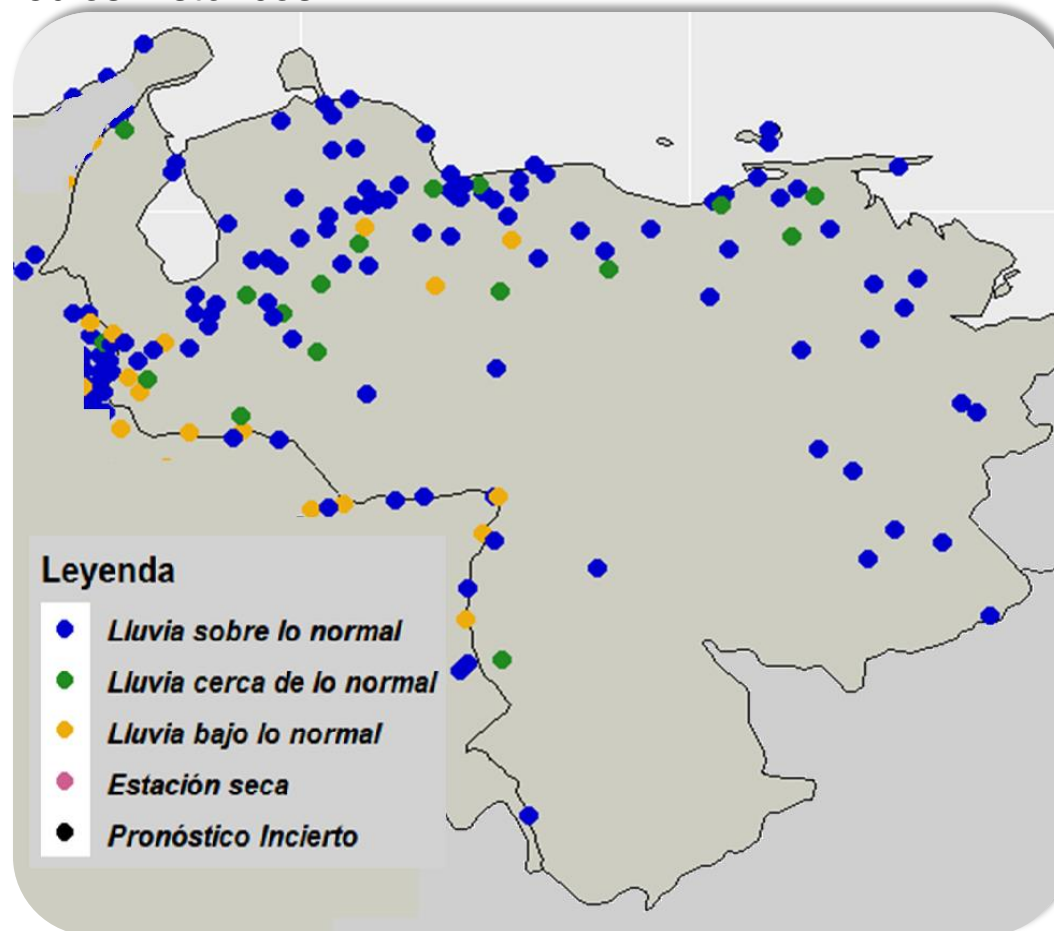


# Síntesis Nacional: Venezuela



## Venezuela

Se estiman mayores probabilidades de precipitación sobre lo normal en gran parte del territorio nacional; excepto sobre el noreste de Guárico, sur de Cojedes, Portuguesa, Táchira y sureste de Apure, donde se prevé que las precipitaciones se estarán por debajo de los promedios históricos.

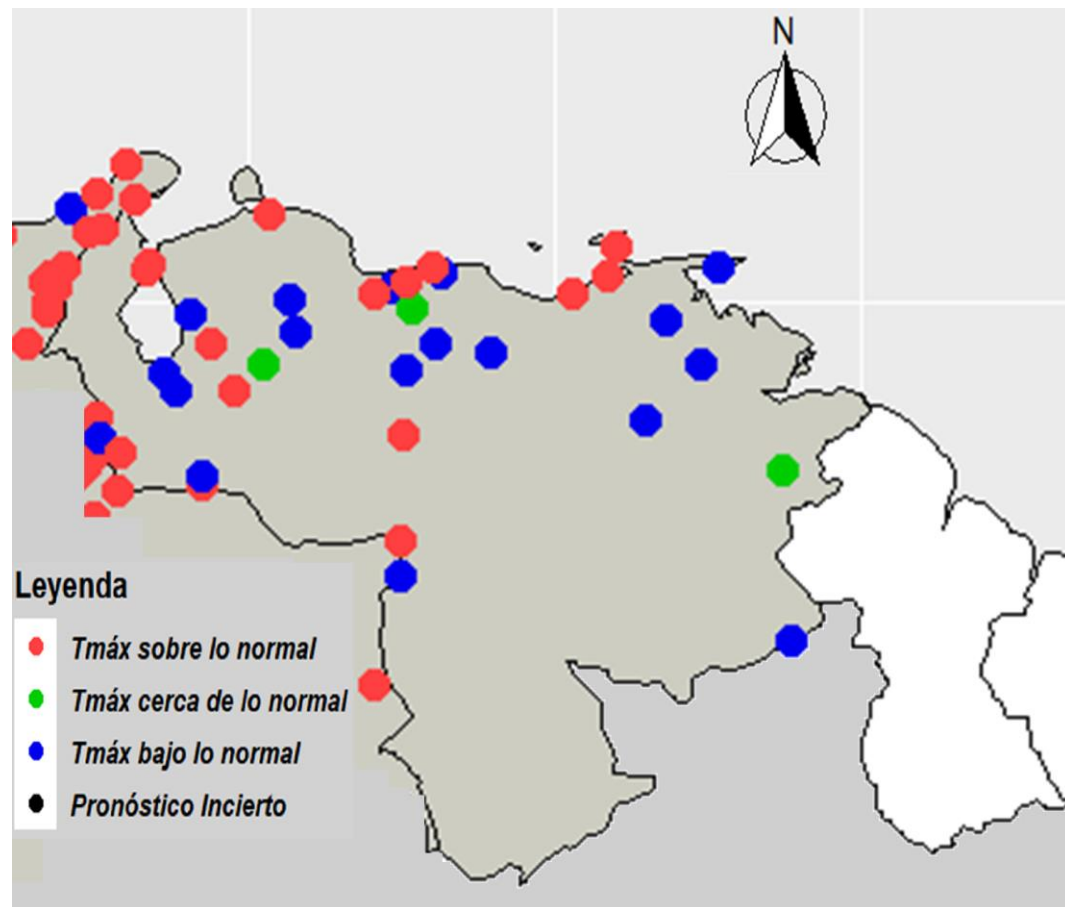


## Síntesis Regional: Temperatura Máxima

**Mayor probabilidad de Temperatura Máxima sobre lo normal (puntos en rojo)** en algunas estaciones ubicadas en la franja costera Norte del Estado Zulia, y algunas en estado portuguesa

**Mayores probabilidades de Temperatura Máxima cerca de lo normal (puntos en verde)** en algunas estaciones ubicadas en el estado Aragua, Delta y Portuguesa.

**Mayores probabilidades de Temperatura Máxima bajo lo normal (puntos en azul)** en algunas estaciones dispersas en Venezuela, como en la región de Monagas, Guárico, Lara y sur del estado Zulia.

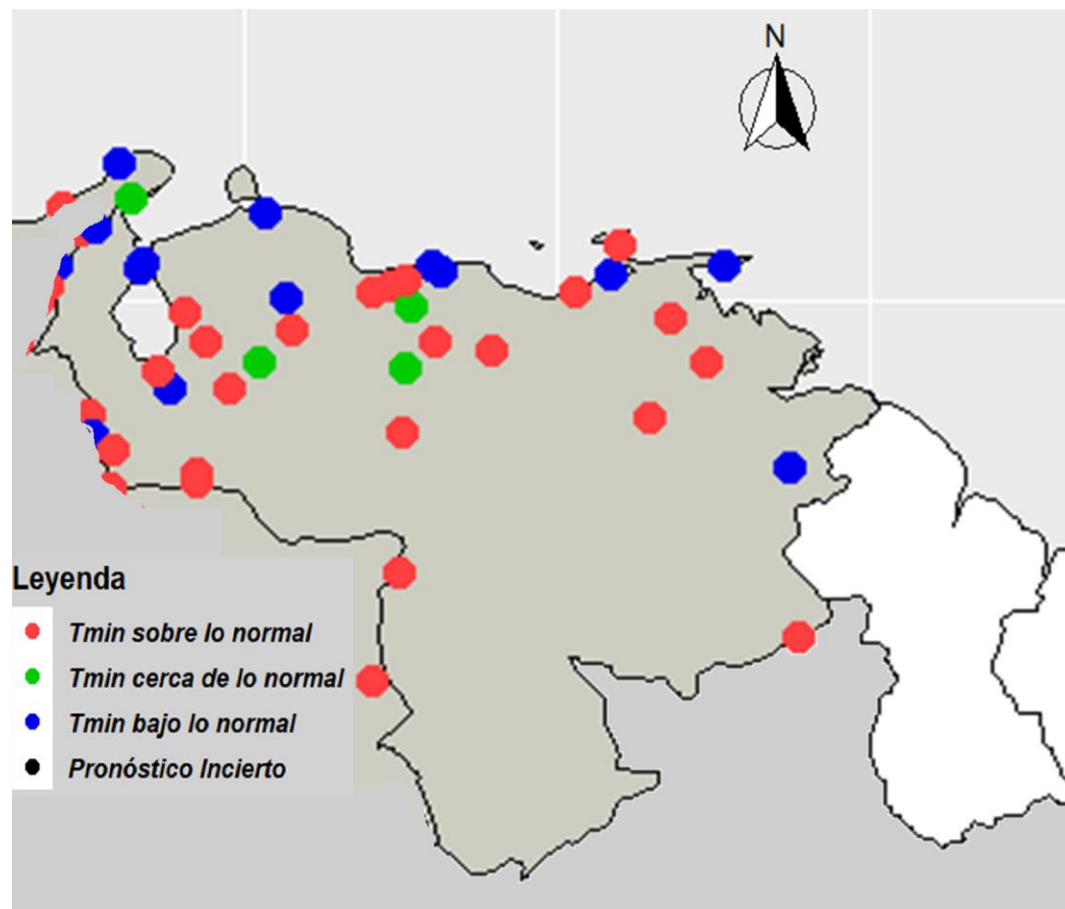


## Síntesis Regional: Temperatura Mínima

**Mayor probabilidad de Temperatura Mínima sobre lo normal (puntos en rojo)** en la parte centro norte y oriental de Venezuela; en algunas estaciones de Monagas, Guárico, Barinas, Este de Apure, Andes y sur del estado zulia.

**Mayores probabilidades de Temperatura Mínima cerca de lo normal (puntos en verde)** en algunas estaciones ubicadas en el Estado Guárico y Portuguesa.

**Mayor probabilidad de Temperatura Mínima bajo lo normal (puntos en azul)** en algunas estaciones en la costa de Venezuela.





**CIIFEN**

“Construyendo resiliencia climática para el desarrollo sostenible”

[www.ciifen.org](http://www.ciifen.org)



[CIIFEN](https://www.facebook.com/CIIFEN)



[@ciifen](https://twitter.com/ciifen)



[CIIFEN](https://www.youtube.com/CIIFEN)



[@ciifenorg](https://www.instagram.com/ciifenorg)



"Hidrometeorología al Servicio de Nuestra Patria y la Gestión de Riesgos"

[www.inameh.gob.ve](http://www.inameh.gob.ve)



[@Inamehoficial](https://www.facebook.com/Inamehoficial)



[@InamehVenezuela](https://twitter.com/InamehVenezuela)  
[@Inameh](https://twitter.com/Inameh)



[@Inamehoficial](https://www.instagram.com/Inamehoficial)