

En esta sección se presentan los *valores promedio mensuales* de la Temperatura (°C) y la Humedad Relativa del aire (%), para un grupo de setenta y un (71) estaciones Climatológicas y Sinópticas.

Estos valores fueron calculados como el promedio de los extremos máximo y mínimo:

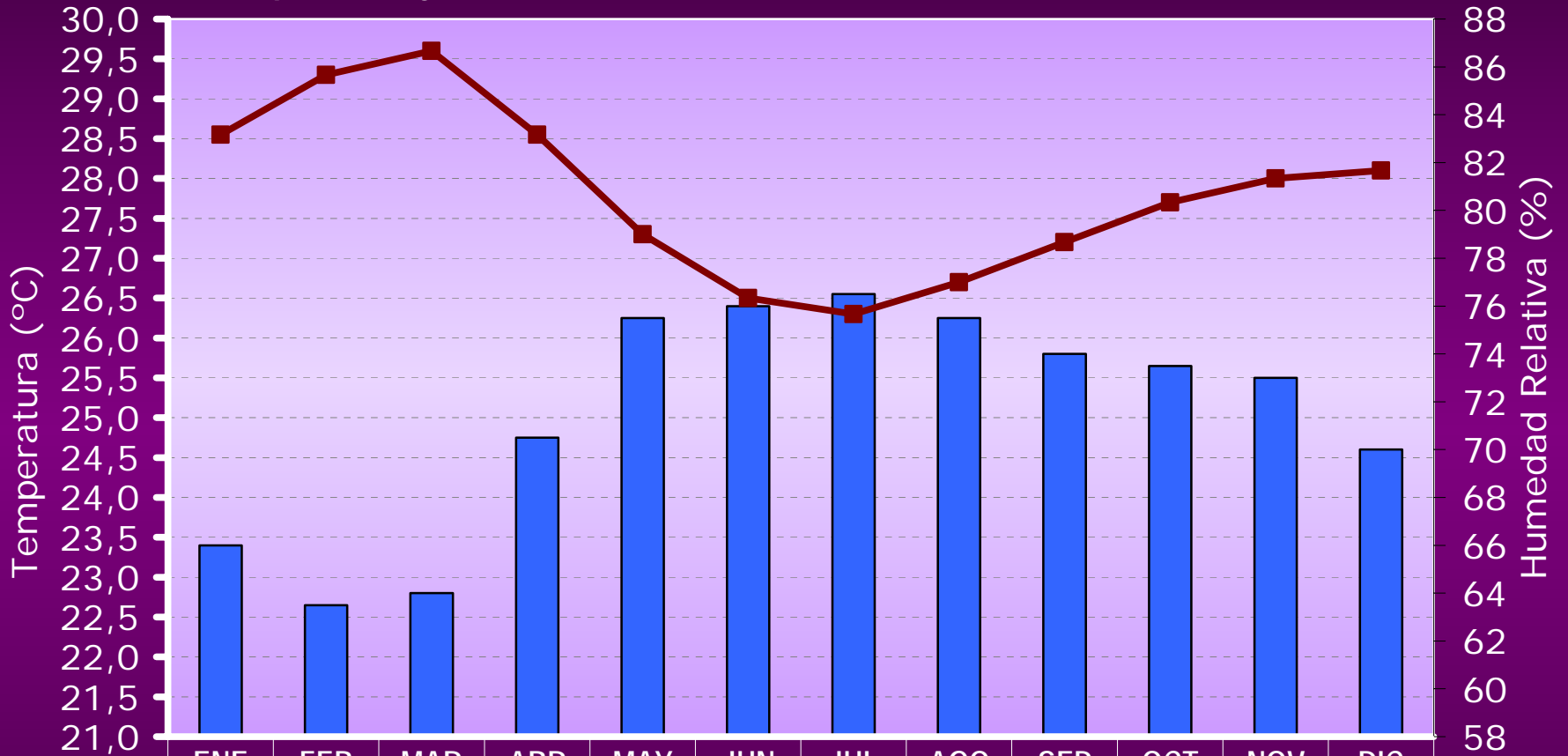
- $T_{media} = (T_{máxima} + T_{mínima})/2$
- $HR_{media} = (HR_{máxima} + HR_{mínima})/2$

Dado que la información se presenta únicamente con fines de resumir el comportamiento promedio a lo largo del año de los elementos climáticos Temperatura y Humedad Relativa del aire en localidades específicas, no se trabajó con un período común de registro, sino que cada una de las 71 estaciones analizadas tiene su propio período. La longitud del registro oscila de un mínimo de 13 años a un máximo de 28 años, comprendidos, en líneas generales, entre 1970 y 1998.



ESTADO AMAZONAS

**Puerto Ayacucho - Aeropuerto (6424) - (AM) - Altitud: 73 msnm**  
**Temperatura y Humedad Relativa Medias (estimadas como Máx+Mín/2)**

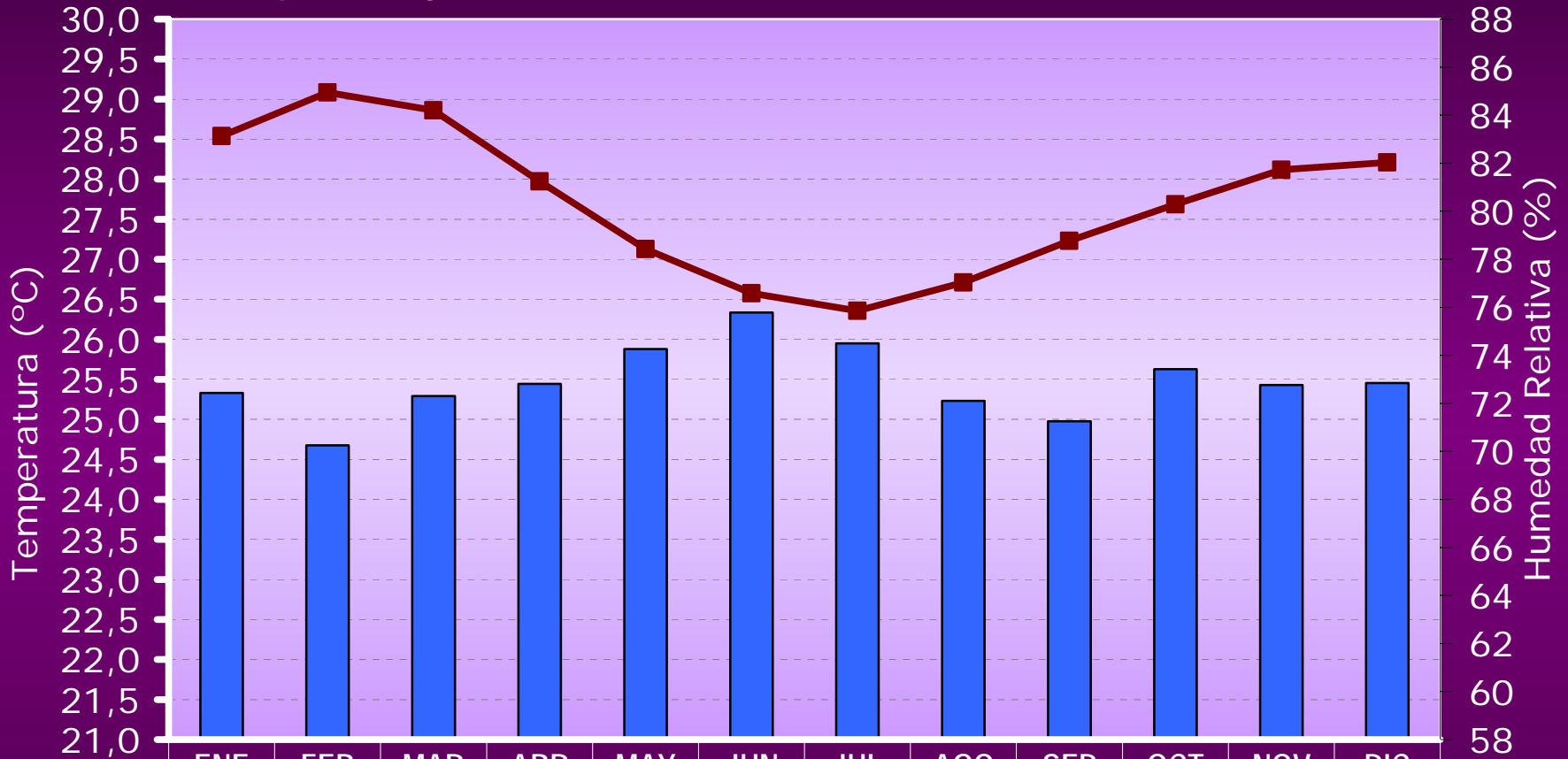


	ENE	FEB	MAR	ABR	MAY	JUN	JUL	AGO	SEP	OCT	NOV	DIC
HM6424	66,0	63,5	64,0	70,5	75,5	76,0	76,5	75,5	74,0	73,5	73,0	70,0
TM6424	28,6	29,3	29,6	28,6	27,3	26,5	26,3	26,7	27,2	27,7	28,0	28,1

HM6424

TM6424

**Santa Bárbara del Orinoco (9404) - (AM) - Altitud: 120 msnm**  
**Temperatura y Humedad Relativa Medias (estimadas como Máx+Mín/2)**

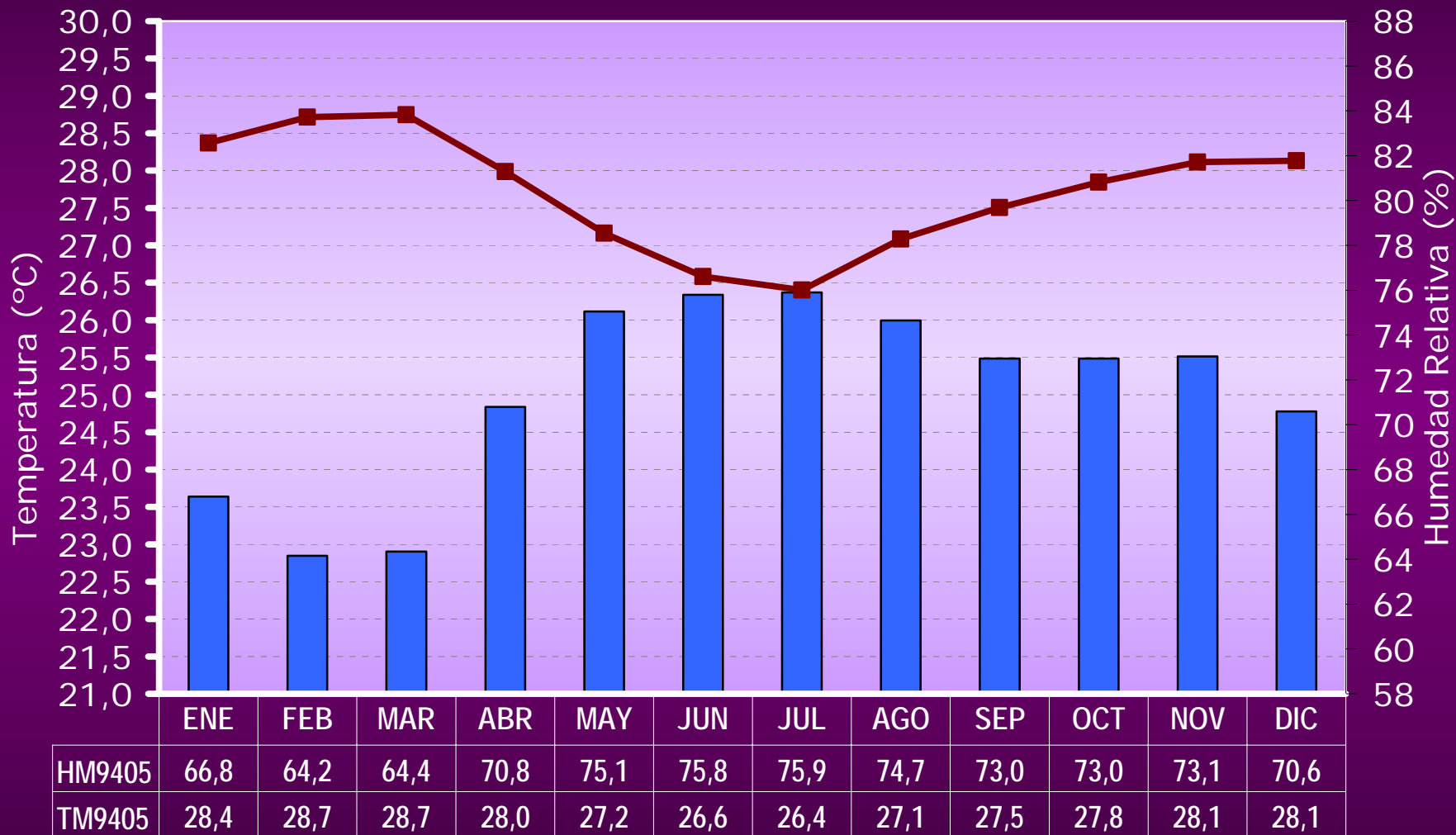


	ENE	FEB	MAR	ABR	MAY	JUN	JUL	AGO	SEP	OCT	NOV	DIC
HM9404	72,4	70,3	72,3	72,8	74,3	75,8	74,5	72,1	71,3	73,4	72,8	72,8
TM9404	28,5	29,1	28,9	28,0	27,1	26,6	26,4	26,7	27,2	27,7	28,1	28,2

■ HM9404

—■— TM9404

**San Fernando de Atabapo (9405) - (AM) - Altitud: 112 msnm**  
**Temperatura y Humedad Relativa Medias (estimadas como Máx+Mín/2)**

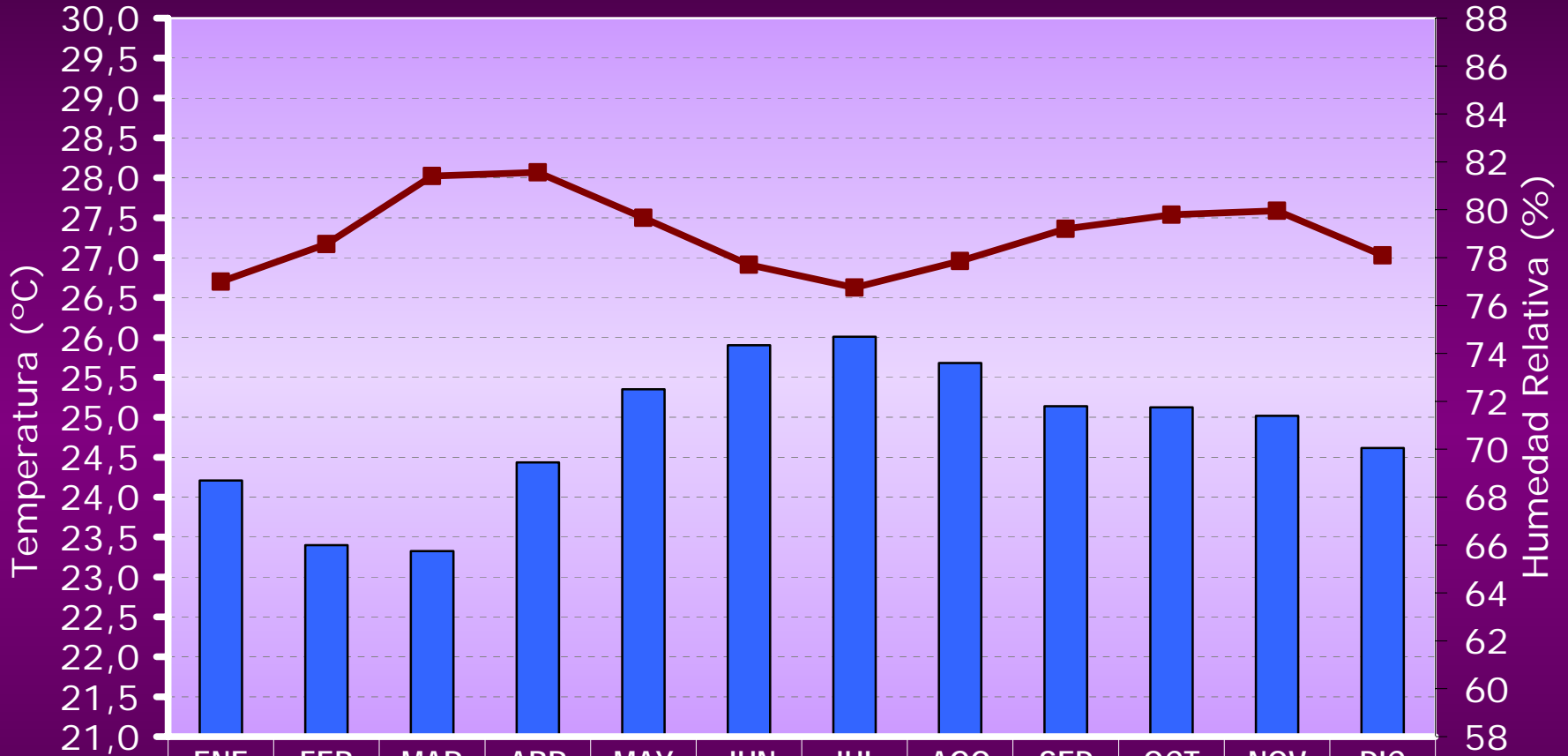


HM9405

TM9405

# Yekuana (9408) - (AM) - Altitud: 138 msnm

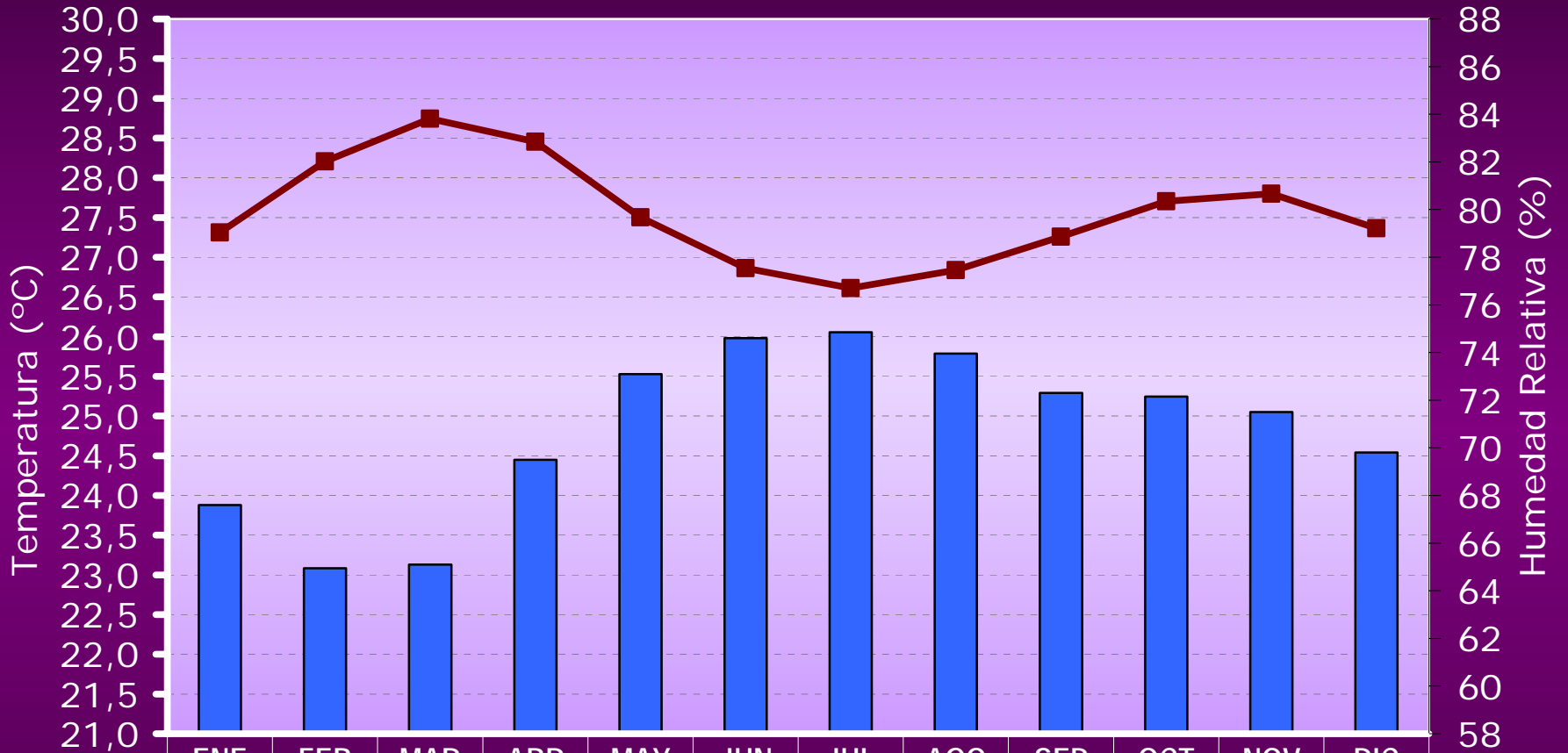
Temperatura y Humedad Relativa Medias (estimadas como Máx+Mín/2)



	ENE	FEB	MAR	ABR	MAY	JUN	JUL	AGO	SEP	OCT	NOV	DIC
HM9408	68,7	66,0	65,8	69,5	72,5	74,4	74,7	73,6	71,8	71,8	71,4	70,1
TM9408	26,7	27,2	28,0	28,1	27,5	26,9	26,6	27,0	27,4	27,5	27,6	27,0



**San Juan de Manapiare (9410) - (AM) - Altitud: 140 msnm**  
**Temperatura y Humedad Relativa Medias (estimadas como Máx+Mín/2)**

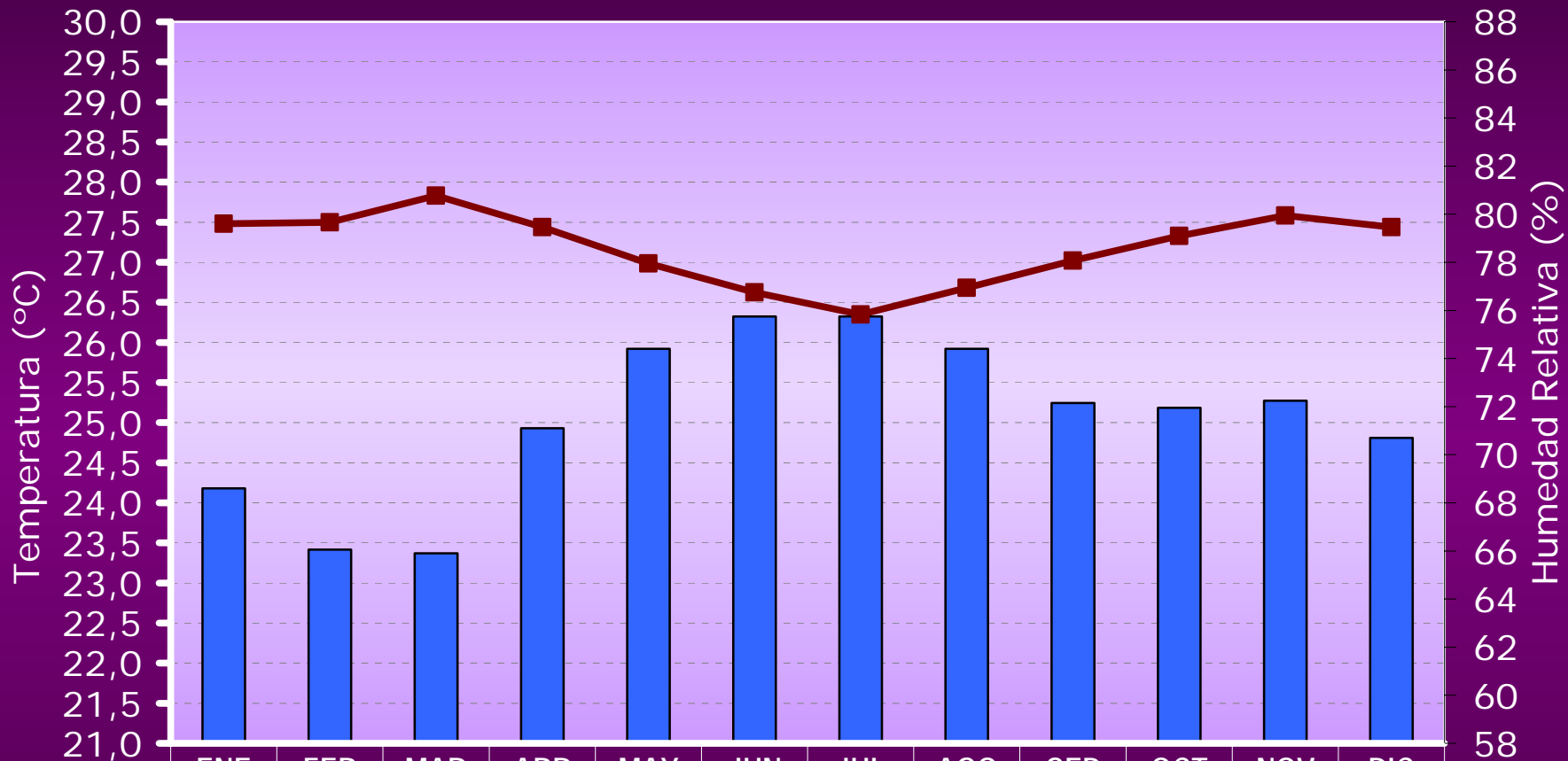


	ENE	FEB	MAR	ABR	MAY	JUN	JUL	AGO	SEP	OCT	NOV	DIC
HM9410	67,6	65,0	65,1	69,5	73,1	74,6	74,9	74,0	72,3	72,2	71,5	69,8
TM9410	27,3	28,2	28,7	28,5	27,5	26,9	26,6	26,8	27,3	27,7	27,8	27,4

HM9410
  TM9410



**Santa María de Guaicás (9415) - (AM) - Altitud: 116 msnm**  
**Temperatura y Humedad Relativa Medias (estimadas como Máx+Mín/2)**



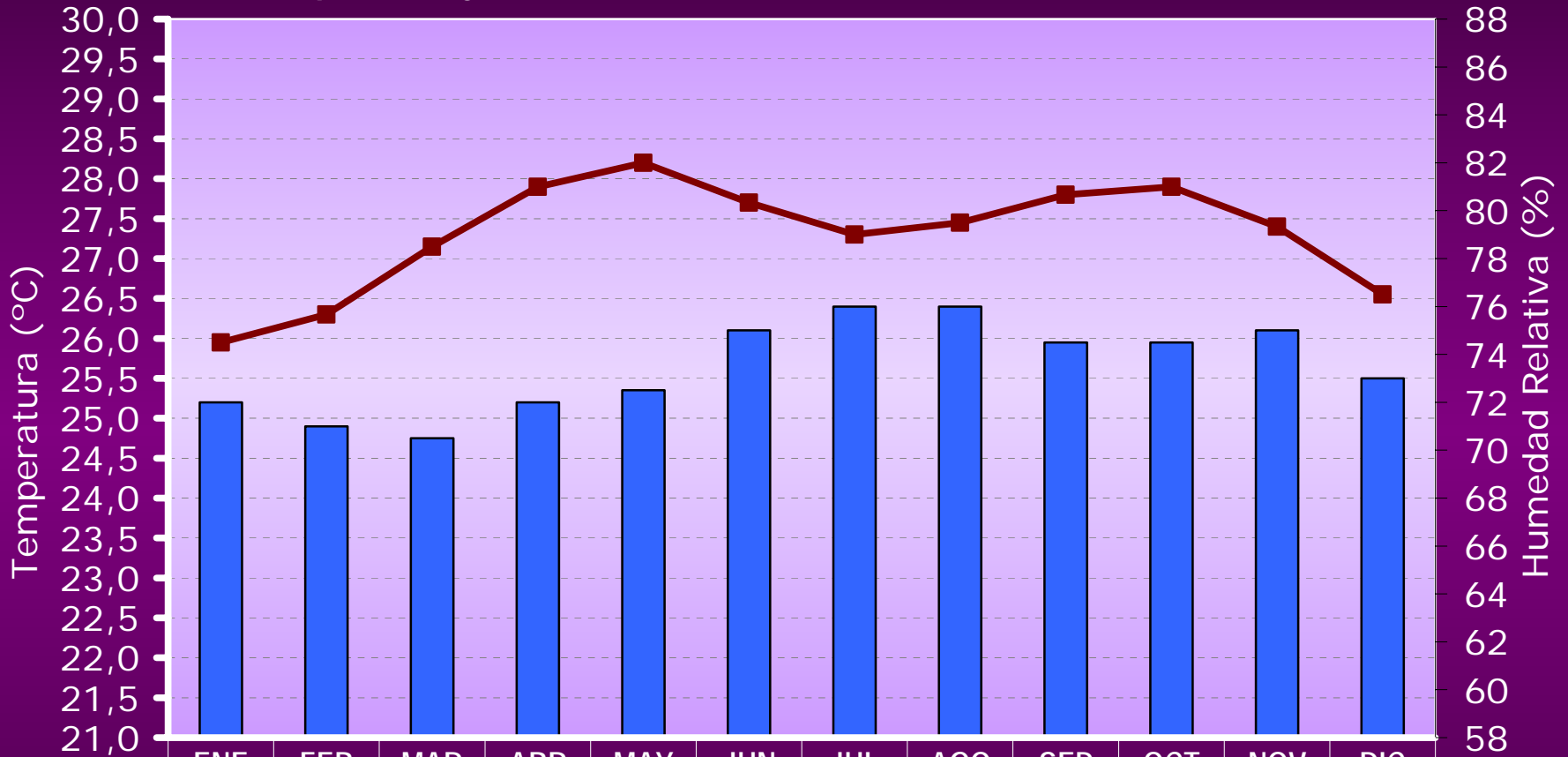
	ENE	FEB	MAR	ABR	MAY	JUN	JUL	AGO	SEP	OCT	NOV	DIC
HM9415	68,6	66,1	65,9	71,1	74,4	75,8	75,8	74,4	72,2	72,0	72,3	70,7
TM9415	27,5	27,5	27,8	27,4	27,0	26,6	26,3	26,7	27,0	27,3	27,6	27,4

■ HM9415

■ TM9415

ESTADO ANZOÁTEGUI

**Barcelona - Aeropuerto (1773) - (AN) - Altitud: 7 msnm**  
 Temperatura y Humedad Relativa Medias (estimadas como Máx+Mín/2)

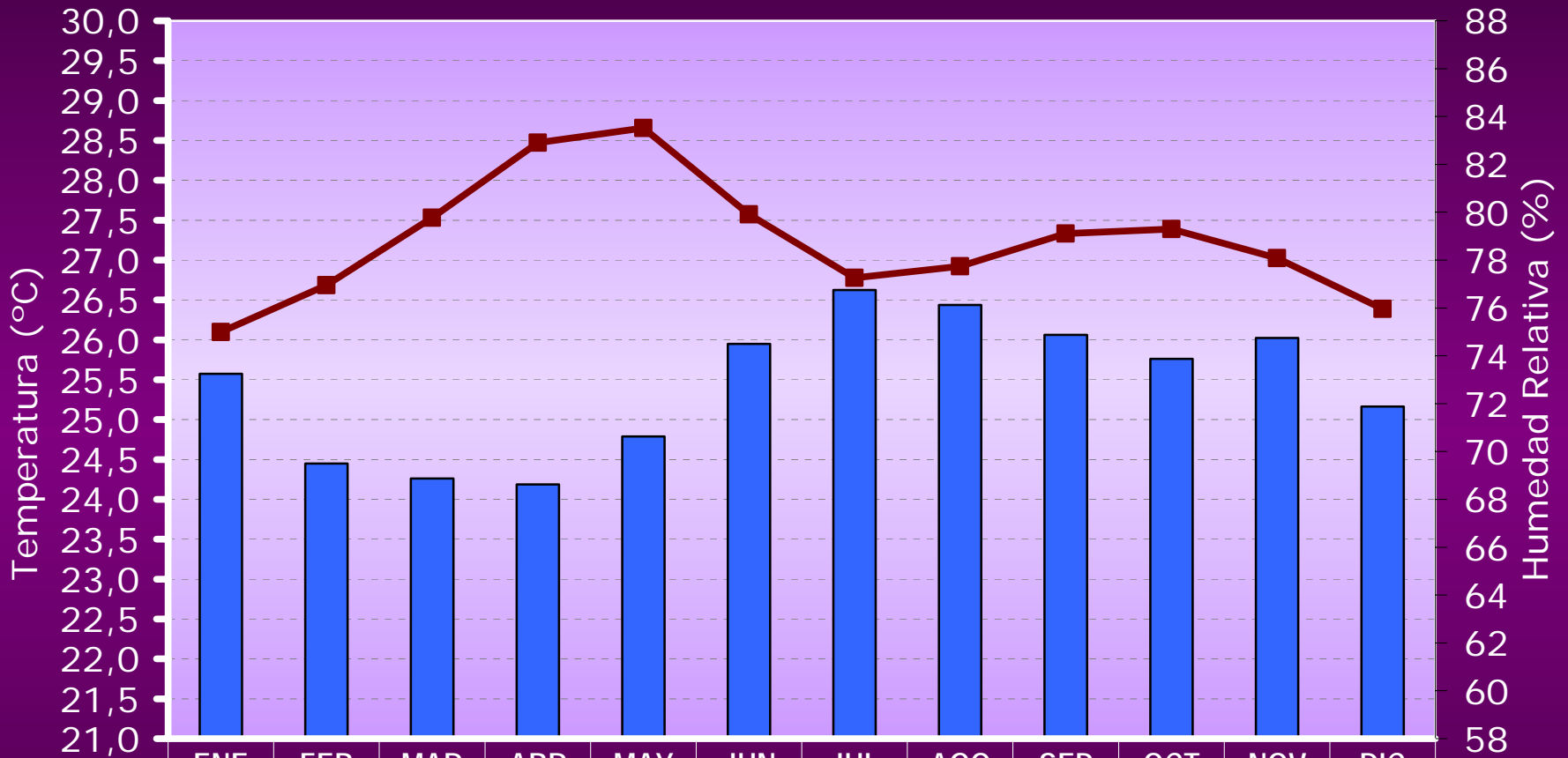


	ENE	FEB	MAR	ABR	MAY	JUN	JUL	AGO	SEP	OCT	NOV	DIC
HM1773	72,0	71,0	70,5	72,0	72,5	75,0	76,0	76,0	74,5	74,5	75,0	73,0
TM1773	26,0	26,3	27,2	27,9	28,2	27,7	27,3	27,5	27,8	27,9	27,4	26,6

HM1773
  TM1773

## La Corcovada (1790) - (AN) - Altitud: 90 msnm

Temperatura y Humedad Relativa Medias (estimadas como Máx+Mín/2)



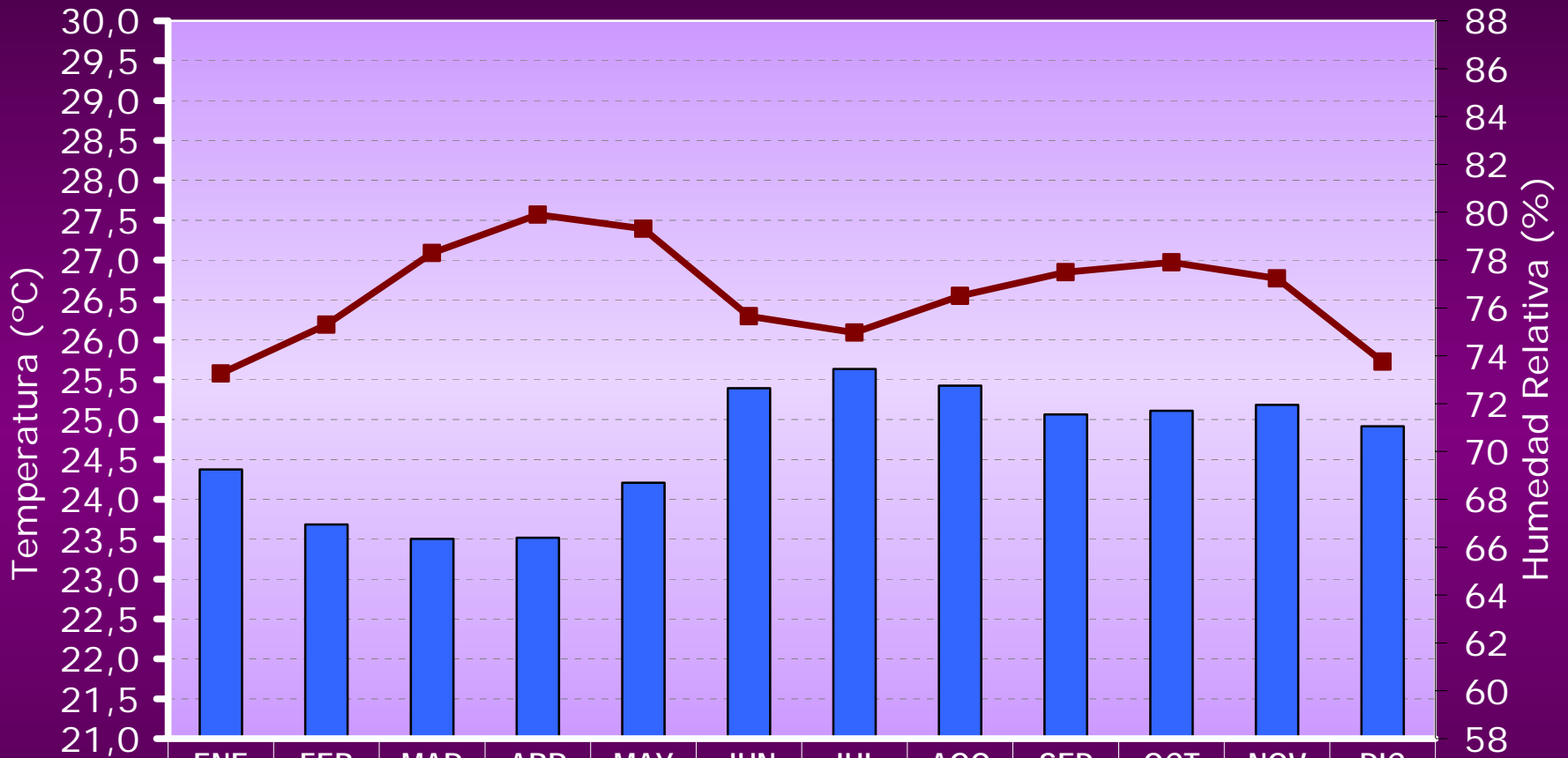
	ENE	FEB	MAR	ABR	MAY	JUN	JUL	AGO	SEP	OCT	NOV	DIC
HM1790	73,3	69,5	68,9	68,6	70,6	74,5	76,8	76,1	74,9	73,9	74,8	71,9
TM1790	26,1	26,7	27,5	28,5	28,7	27,6	26,8	26,9	27,3	27,4	27,0	26,4

HM1790

TM1790

# El Tigre - CIA (3715) - (AN) - Altitud: 265 msnm

Temperatura y Humedad Relativa Medias (estimadas como Máx+Mín/2)



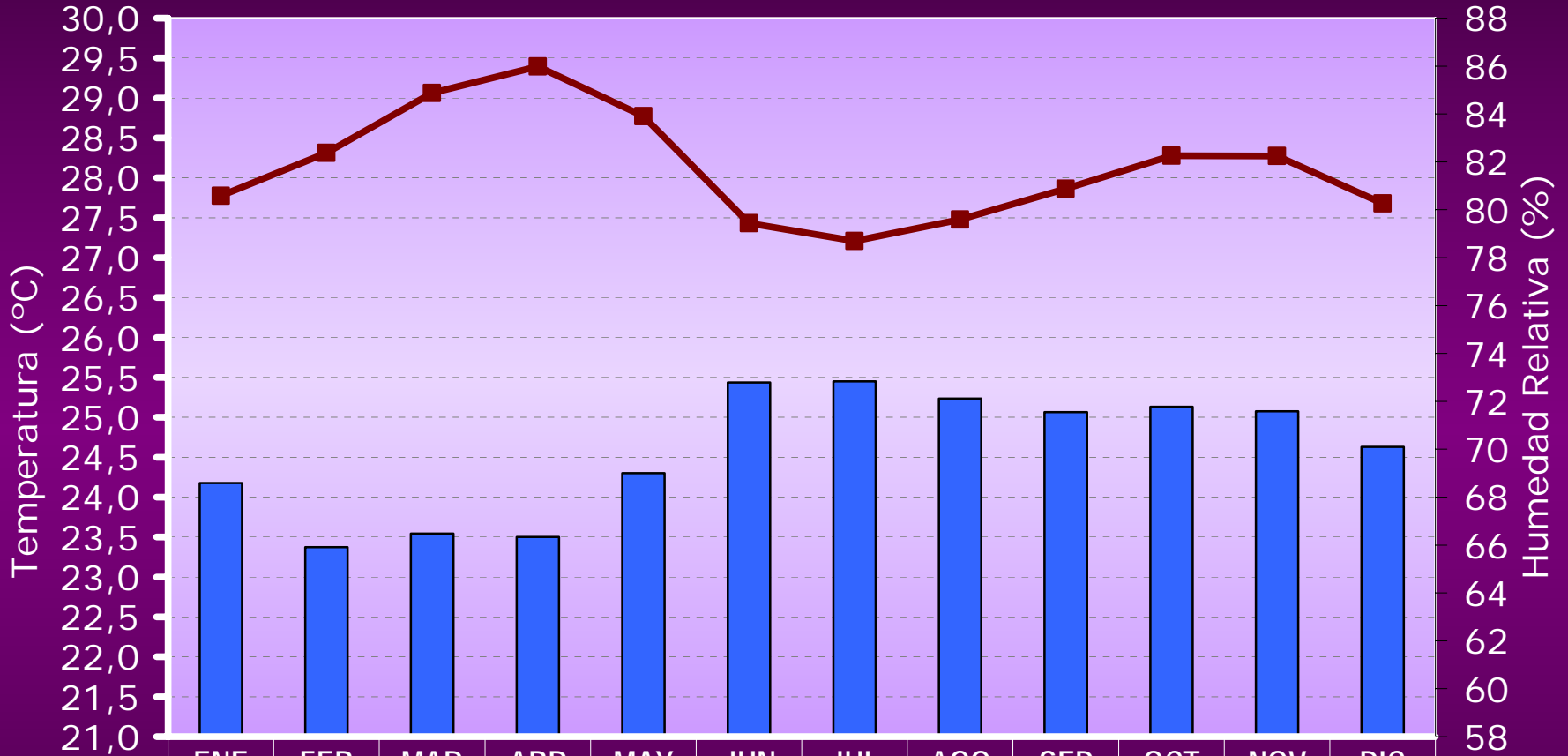
	ENE	FEB	MAR	ABR	MAY	JUN	JUL	AGO	SEP	OCT	NOV	DIC
HM3715	69,3	67,0	66,4	66,4	68,7	72,7	73,5	72,8	71,6	71,7	72,0	71,1
TM3715	25,6	26,2	27,1	27,6	27,4	26,3	26,1	26,6	26,8	27,0	26,8	25,7

HM3715

TM3715

# Musinacio (4712) - (AN) - Altitud: 52 msnm

Temperatura y Humedad Relativa Medias (estimadas como Máx+Mín/2)



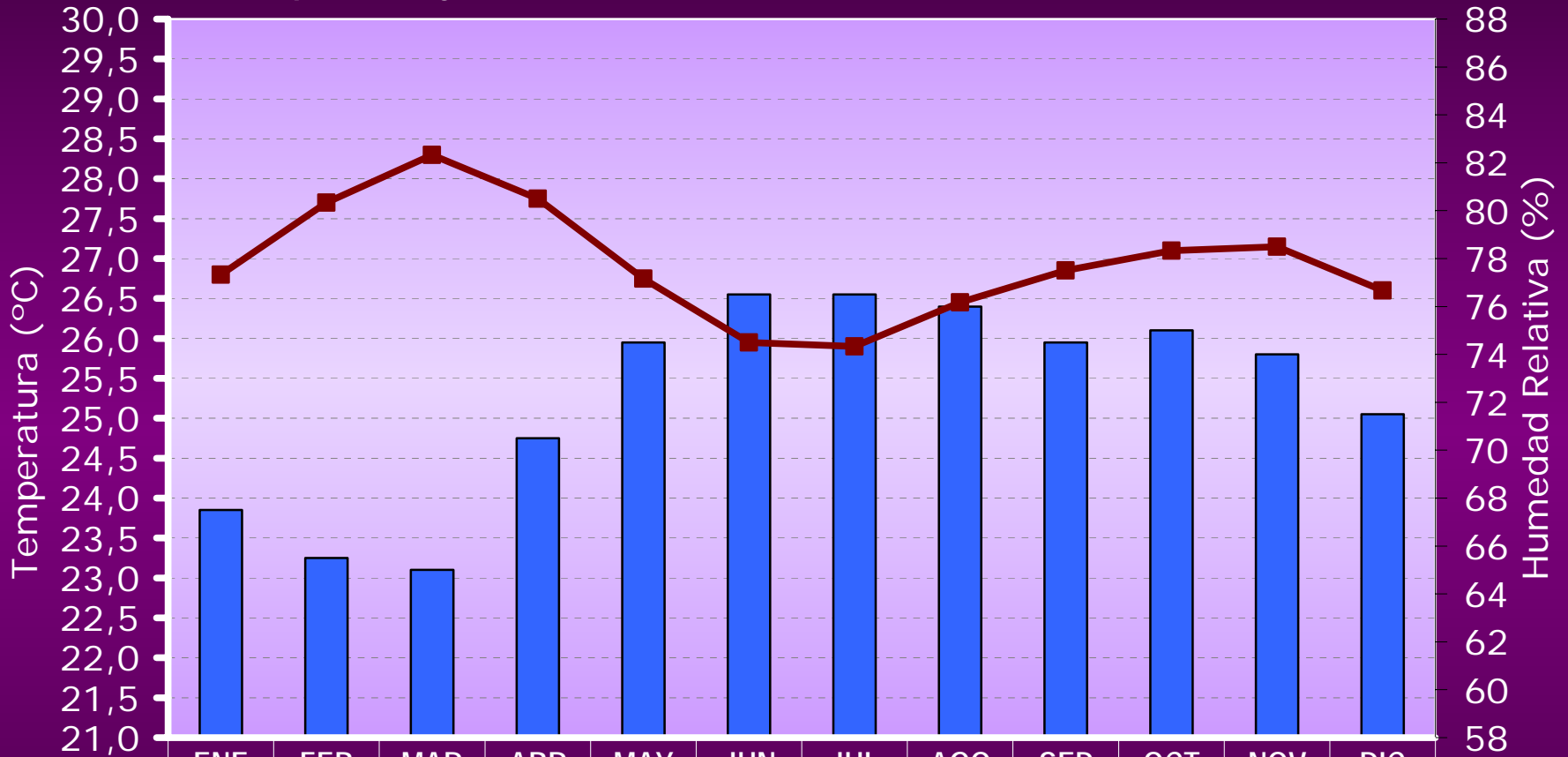
	ENE	FEB	MAR	ABR	MAY	JUN	JUL	AGO	SEP	OCT	NOV	DIC
HM4712	68,6	65,9	66,5	66,3	69,0	72,8	72,8	72,1	71,5	71,8	71,6	70,1
TM4712	27,8	28,3	29,1	29,4	28,8	27,4	27,2	27,5	27,9	28,3	28,3	27,7

HM4712

TM4712

ESTADO APURE

**Guasualito - Aeropuerto (4172) - (AP) - Altitud: 130 msnm**  
**Temperatura y Humedad Relativa Medias (estimadas como Máx+Mín/2)**



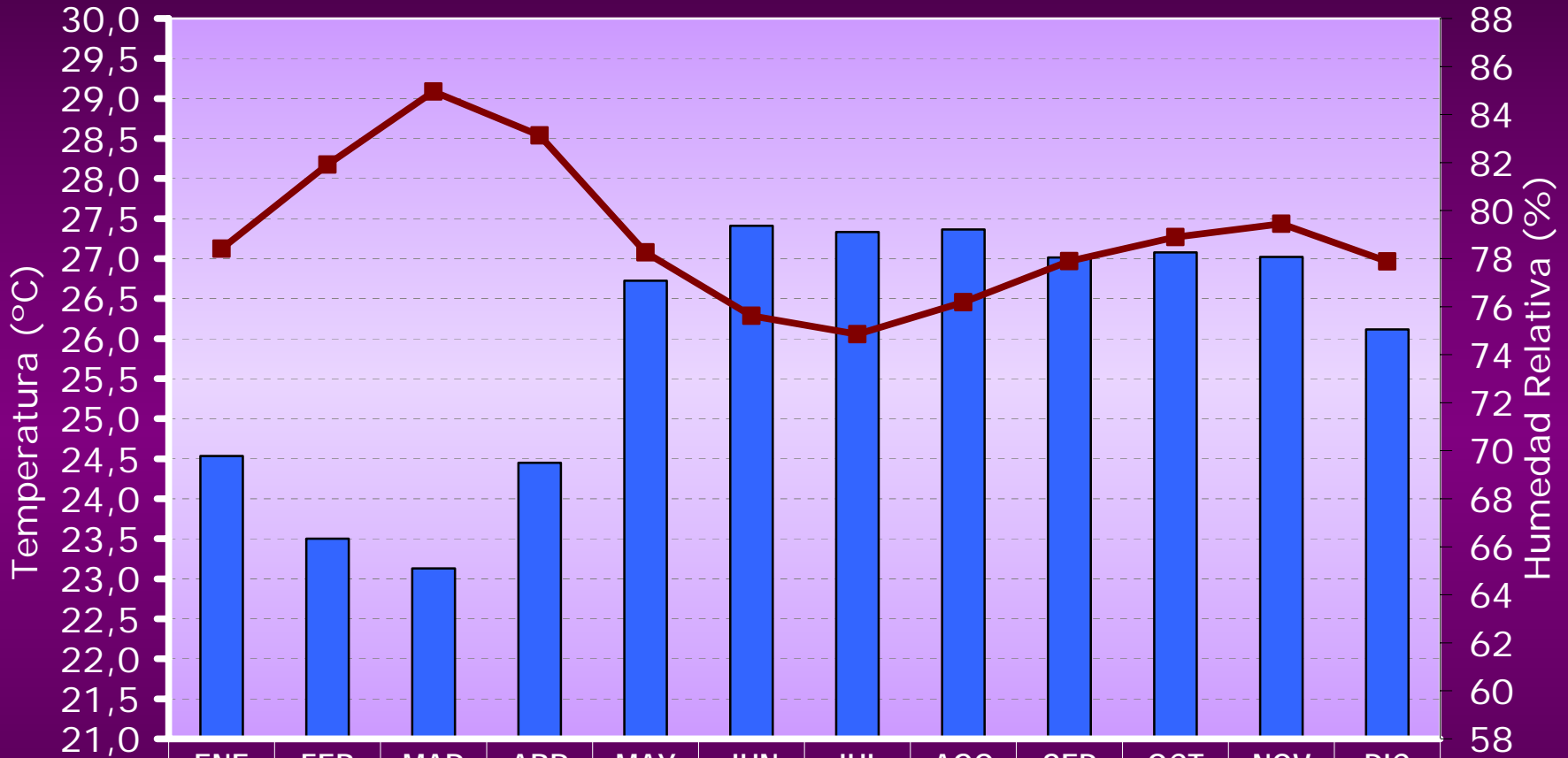
	ENE	FEB	MAR	ABR	MAY	JUN	JUL	AGO	SEP	OCT	NOV	DIC
HM4172	67,5	65,5	65,0	70,5	74,5	76,5	76,5	76,0	74,5	75,0	74,0	71,5
TM4172	26,8	27,7	28,3	27,8	26,8	26,0	25,9	26,5	26,9	27,1	27,2	26,6

HM4172
  TM4172



## Elorza (4291) - (AP) - Altitud: 90 msnm

Temperatura y Humedad Relativa Medias (estimadas como Máx+Mín/2)



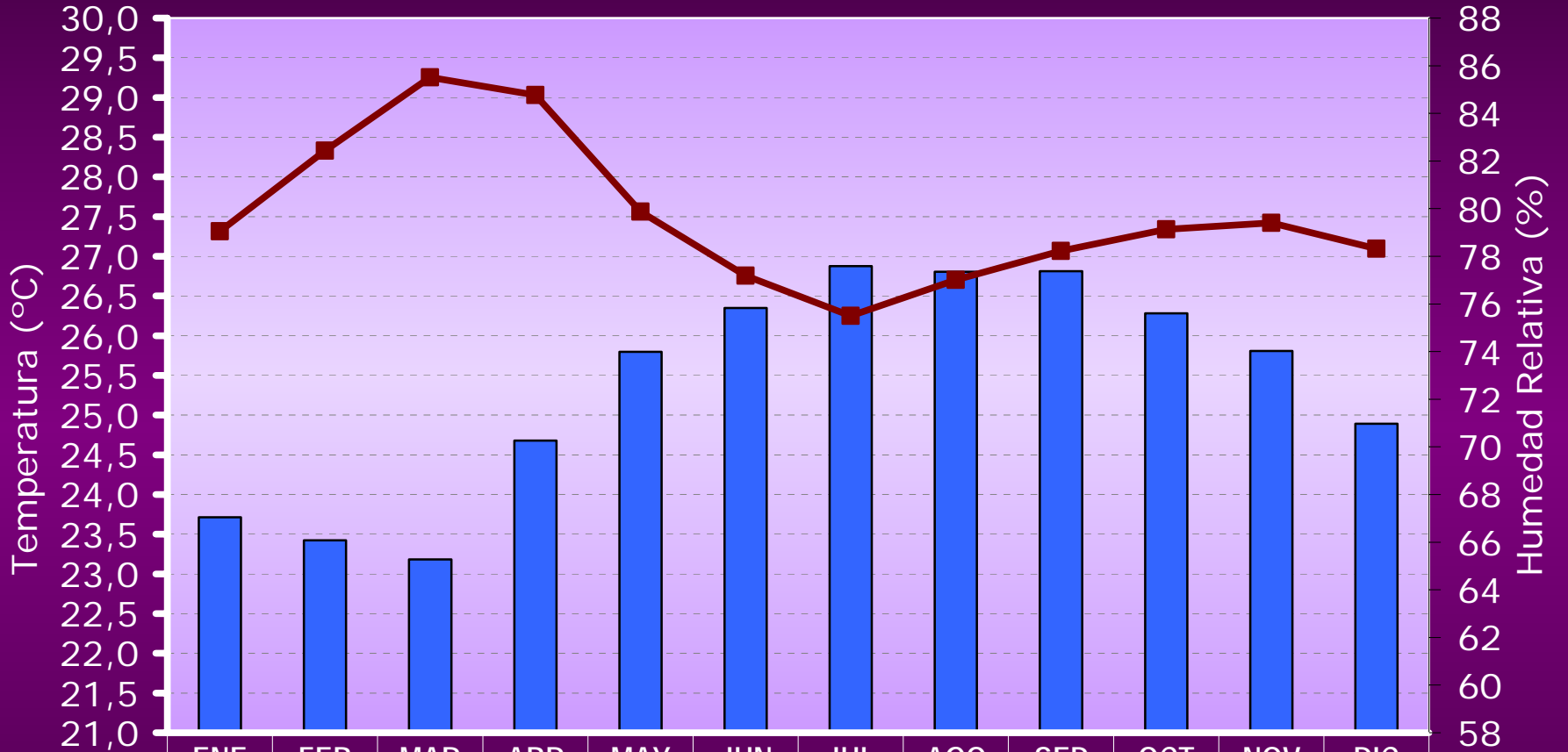
	ENE	FEB	MAR	ABR	MAY	JUN	JUL	AGO	SEP	OCT	NOV	DIC
HM4291	69,8	66,3	65,1	69,5	77,1	79,4	79,1	79,2	78,0	78,3	78,1	75,1
TM4291	27,1	28,2	29,1	28,5	27,1	26,3	26,1	26,5	27,0	27,3	27,4	27,0

HM4291

TM4291

## Bruzual (4292) - (AP) - Altitud: 80 msnm

Temperatura y Humedad Relativa Medias (estimadas como Máx+Mín/2)



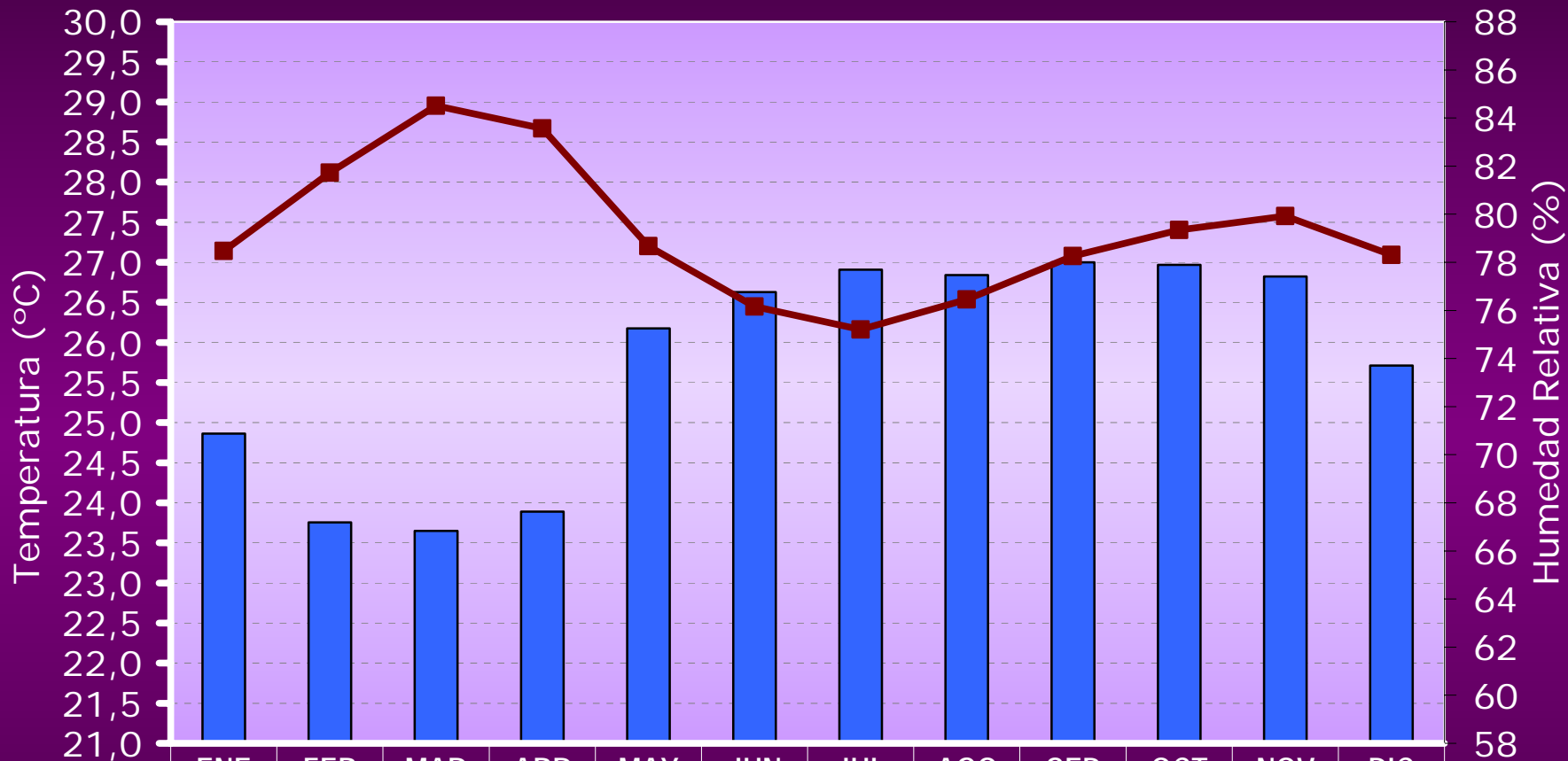
	ENE	FEB	MAR	ABR	MAY	JUN	JUL	AGO	SEP	OCT	NOV	DIC
HM4292	67,0	66,1	65,3	70,3	74,0	75,8	77,6	77,4	77,4	75,6	74,0	71,0
TM4292	27,3	28,3	29,3	29,0	27,6	26,8	26,2	26,7	27,1	27,3	27,4	27,1

HM4292

TM4292

# Mantecal (4296) - (AP) - Altitud: 79 msnm

Temperatura y Humedad Relativa Medias (estimadas como Máx+Mín/2)

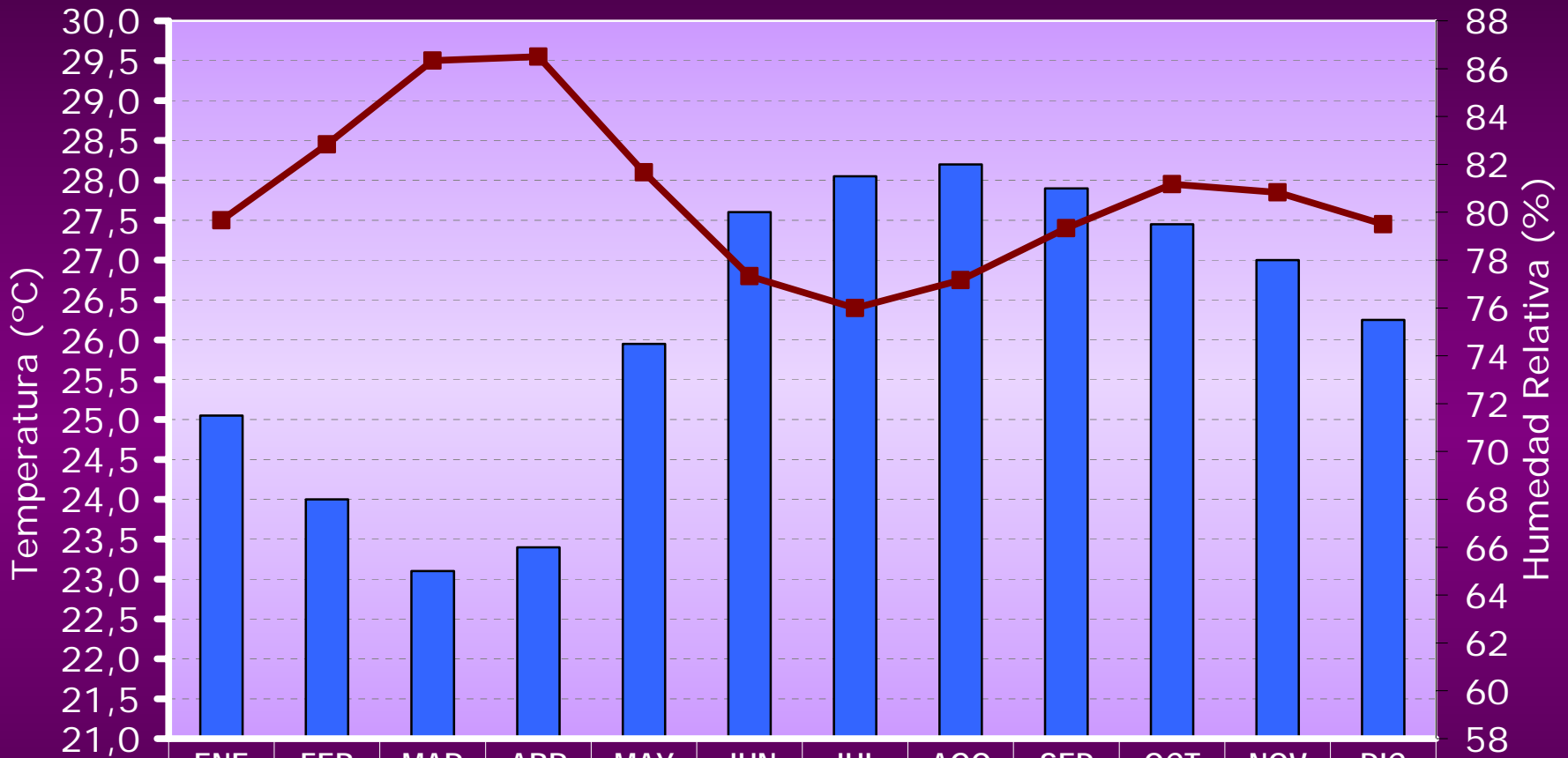


	ENE	FEB	MAR	ABR	MAY	JUN	JUL	AGO	SEP	OCT	NOV	DIC
HM4296	70,9	67,2	66,8	67,6	75,3	76,8	77,7	77,5	78,0	77,9	77,4	73,7
TM4296	27,1	28,1	29,0	28,7	27,2	26,4	26,2	26,5	27,1	27,4	27,6	27,1

HM4296

TM4296

**San Fernando - Aeropuerto (4404) - (AP) - Altitud: 47 msnm**  
**Temperatura y Humedad Relativa Medias (estimadas como Máx+Mín/2)**

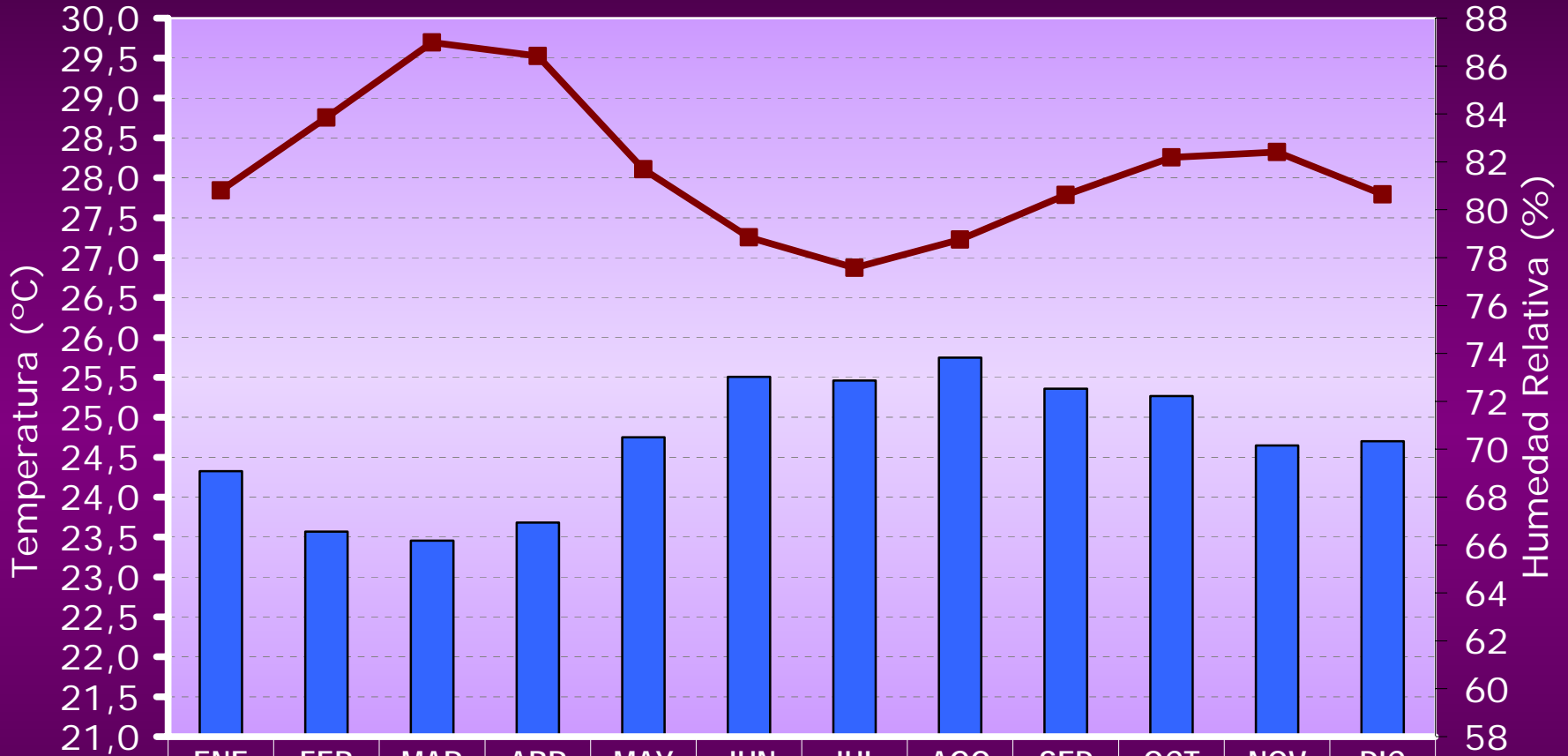


	ENE	FEB	MAR	ABR	MAY	JUN	JUL	AGO	SEP	OCT	NOV	DIC
HM4404	71,5	68,0	65,0	66,0	74,5	80,0	81,5	82,0	81,0	79,5	78,0	75,5
TM4404	27,5	28,5	29,5	29,6	28,1	26,8	26,4	26,8	27,4	28,0	27,9	27,5



# Hato Urañón (5408) - (AP) - Altitud: 78 msnm

Temperatura y Humedad Relativa Medias (estimadas como Máx+Mín/2)



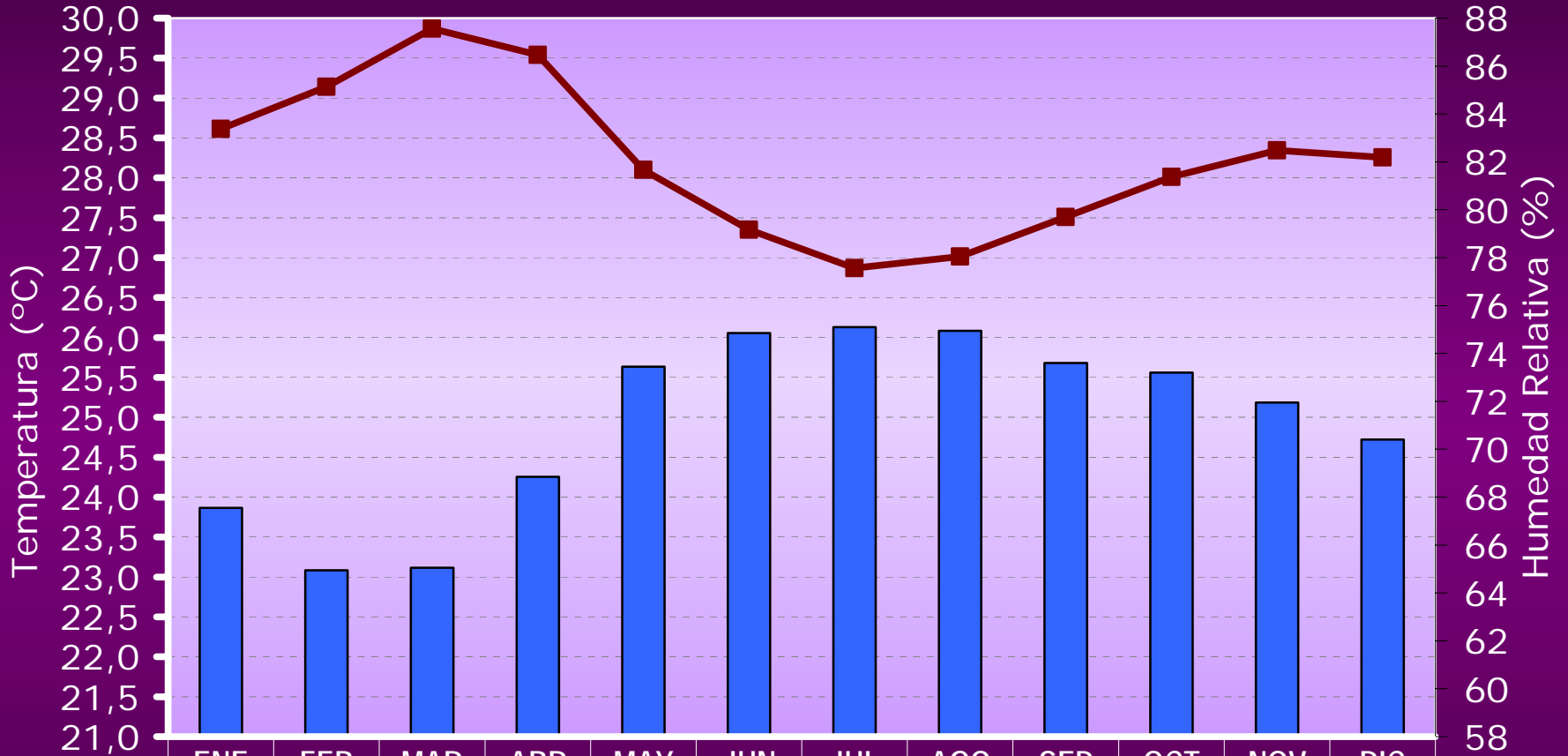
	ENE	FEB	MAR	ABR	MAY	JUN	JUL	AGO	SEP	OCT	NOV	DIC
HM5408	69,1	66,6	66,2	66,9	70,5	73,0	72,9	73,8	72,5	72,2	70,2	70,3
TM5408	27,8	28,8	29,7	29,5	28,1	27,3	26,9	27,2	27,8	28,3	28,3	27,8

HM5408

TM5408

# Puerto Páez (5484) - (AP) - Altitud: 47 msnm

Temperatura y Humedad Relativa Medias (estimadas como Máx+Mín/2)



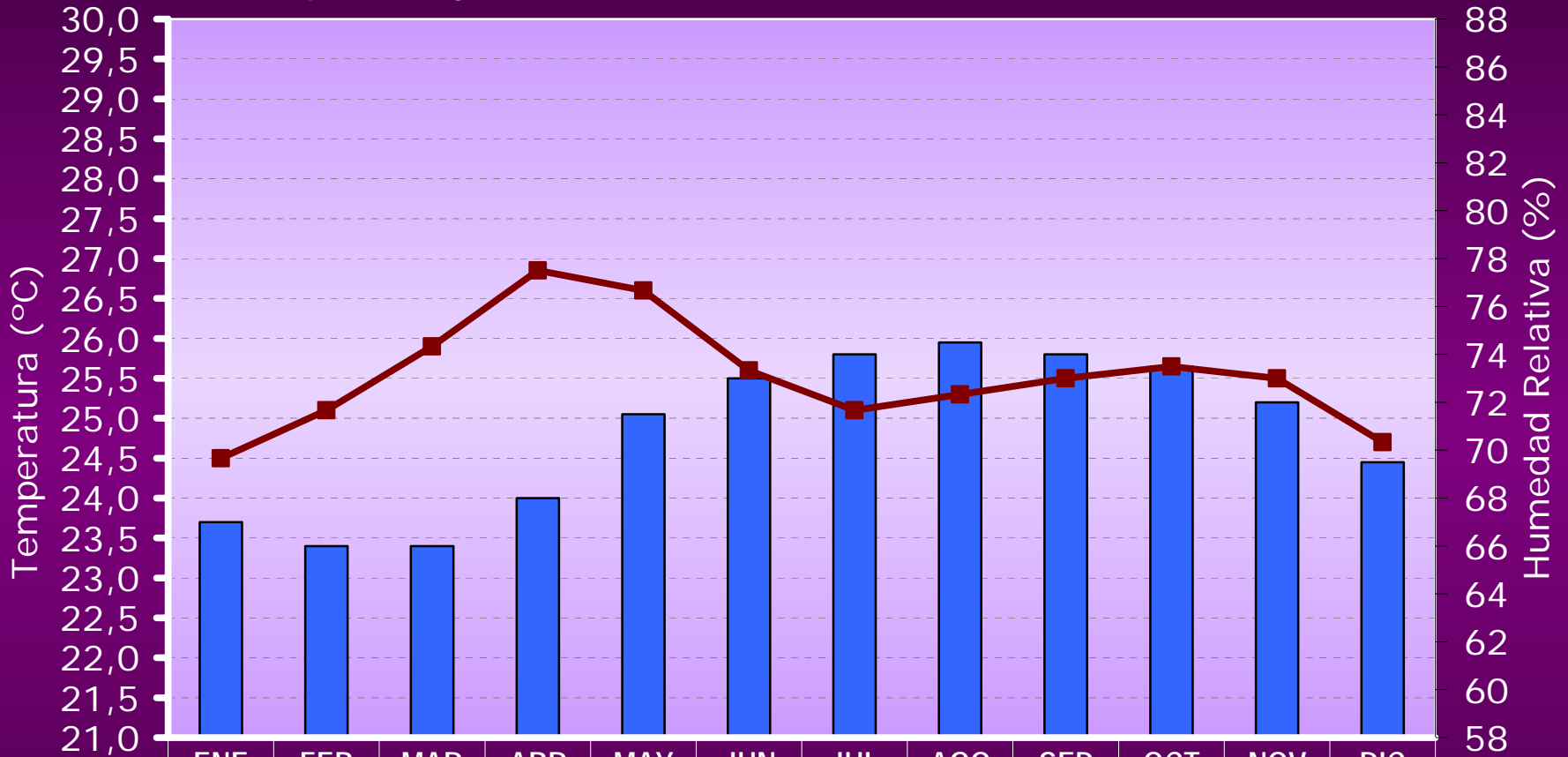
	ENE	FEB	MAR	ABR	MAY	JUN	JUL	AGO	SEP	OCT	NOV	DIC
HM5484	67,6	65,0	65,1	68,9	73,5	74,9	75,1	75,0	73,6	73,2	72,0	70,4
TM5484	28,6	29,1	29,9	29,5	28,1	27,3	26,9	27,0	27,5	28,0	28,3	28,3

HM5484

TM5484

ESTADO ARAGUA

**Maracay - Base Aérea (0466) - (AR) - Altitud: 436 msnm**  
**Temperatura y Humedad Relativa Medias (estimadas como Máx+Mín/2)**



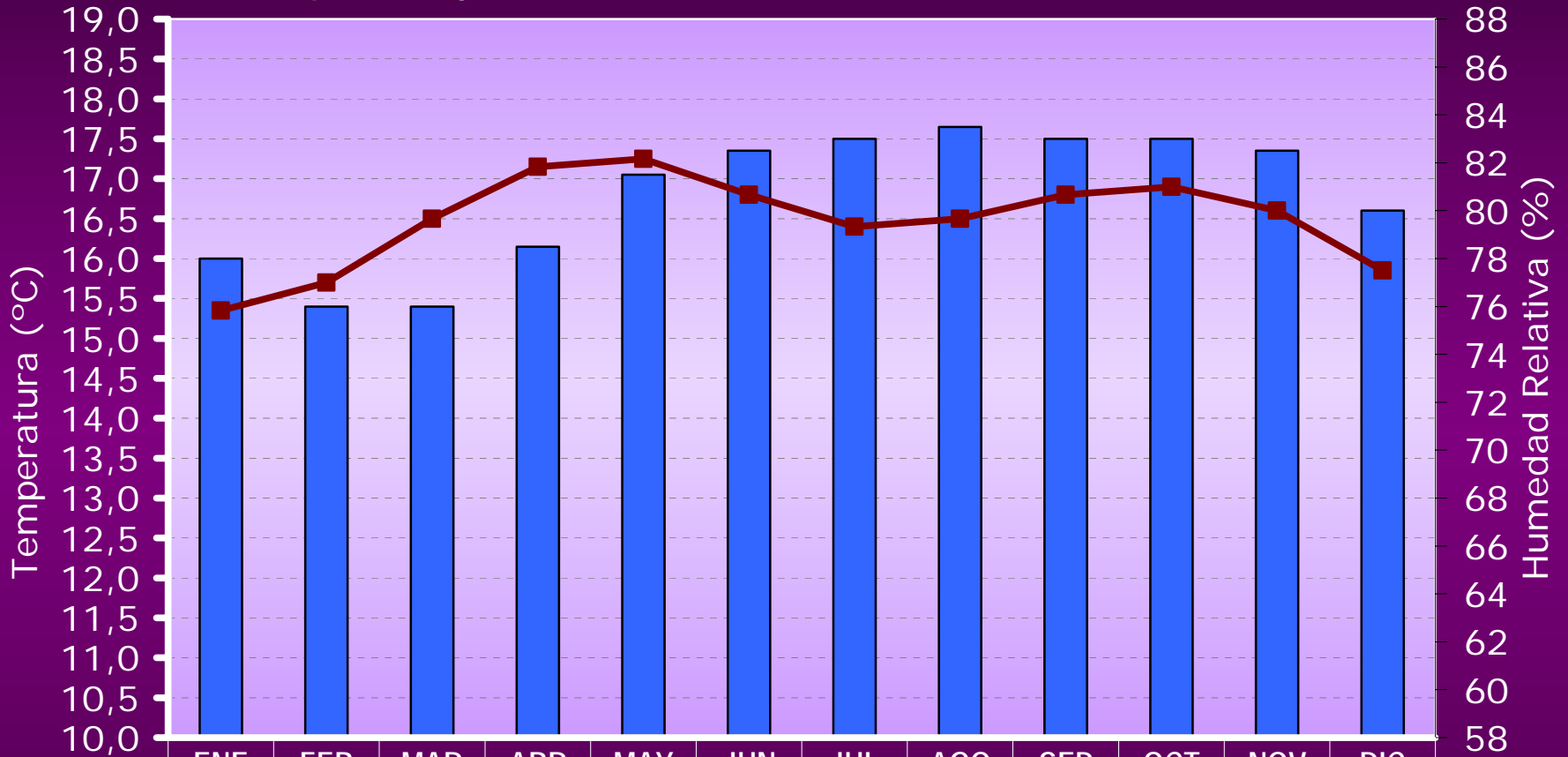
	ENE	FEB	MAR	ABR	MAY	JUN	JUL	AGO	SEP	OCT	NOV	DIC
HM0466	67,0	66,0	66,0	68,0	71,5	73,0	74,0	74,5	74,0	73,5	72,0	69,5
TM0466	24,5	25,1	25,9	26,9	26,6	25,6	25,1	25,3	25,5	25,7	25,5	24,7

HM0466
  TMO466



## Colonia Tovar (1435) - (AR) - Altitud: 1790 msnm

Temperatura y Humedad Relativa Medias (estimadas como Máx+Mín/2)

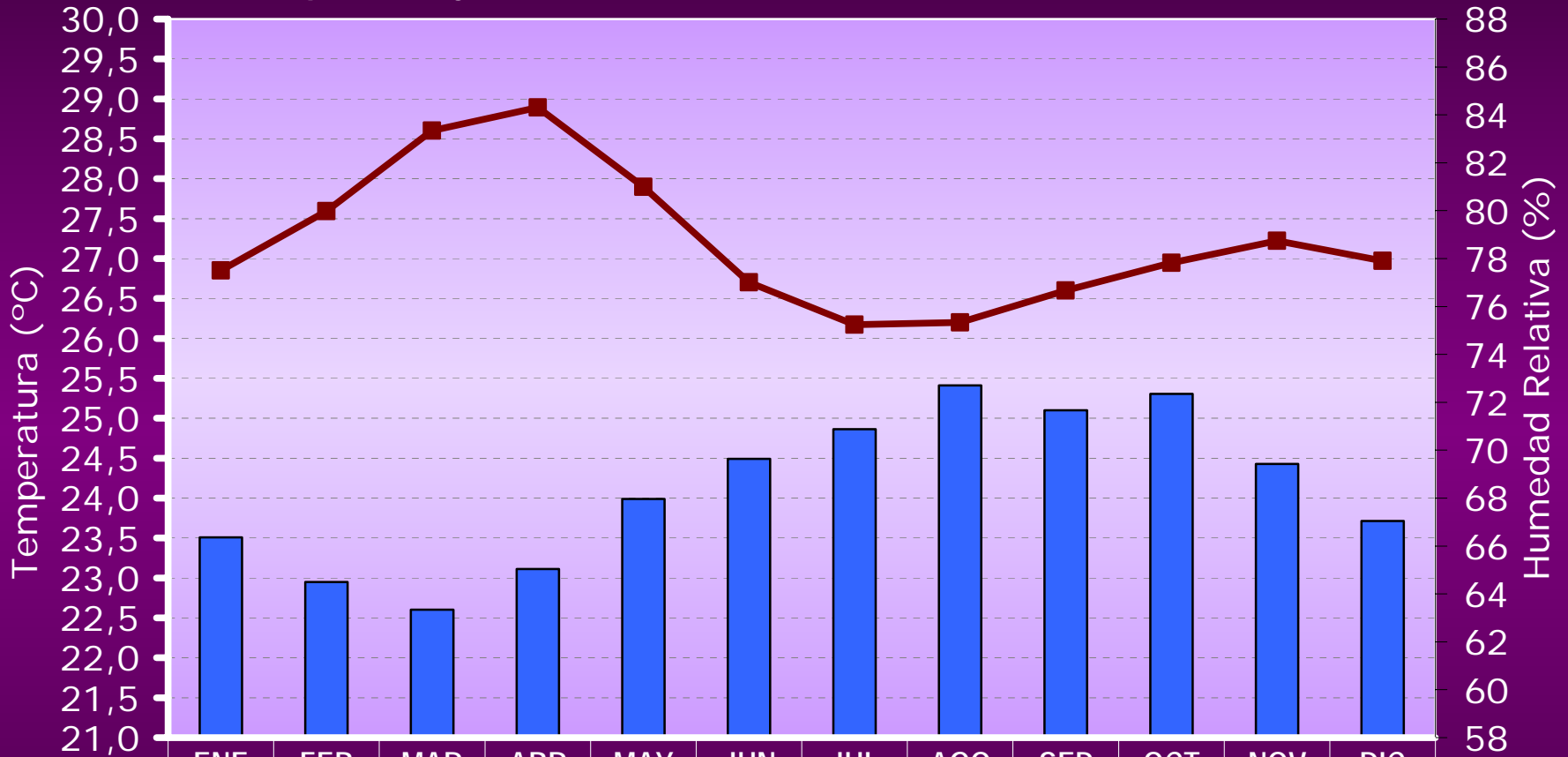


	ENE	FEB	MAR	ABR	MAY	JUN	JUL	AGO	SEP	OCT	NOV	DIC
HM1435	78,0	76,0	76,0	78,5	81,5	82,5	83,0	83,5	83,0	83,0	82,5	80,0
TM1435	15,4	15,7	16,5	17,2	17,3	16,8	16,4	16,5	16,8	16,9	16,6	15,9

HM1435

TM1435

**Embalse de Camatagua (2520) - (AR) - Altitud: 330 msnm**  
**Temperatura y Humedad Relativa Medias (estimadas como Máx+Mín/2)**

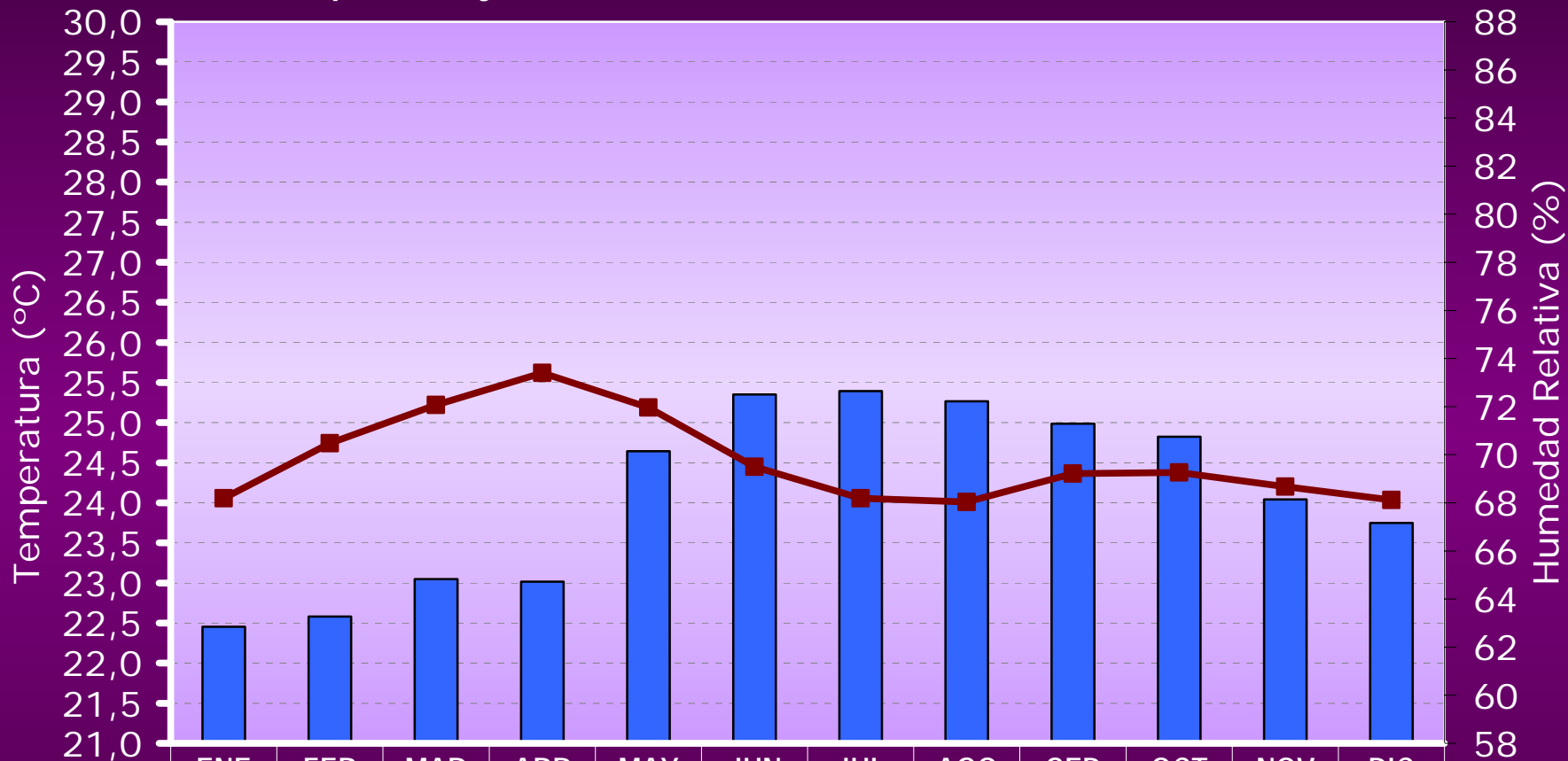


	ENE	FEB	MAR	ABR	MAY	JUN	JUL	AGO	SEP	OCT	NOV	DIC
HM2520	66,4	64,5	63,3	65,0	68,0	69,6	70,9	72,7	71,7	72,3	69,4	67,0
TM2520	26,9	27,6	28,6	28,9	27,9	26,7	26,2	26,2	26,6	26,9	27,2	27,0

■ HM2520      —■— TM2520

## El Cortijo (9350) - (AR) - Altitud: 490 msnm

Temperatura y Humedad Relativa Medias (estimadas como Máx+Mín/2)



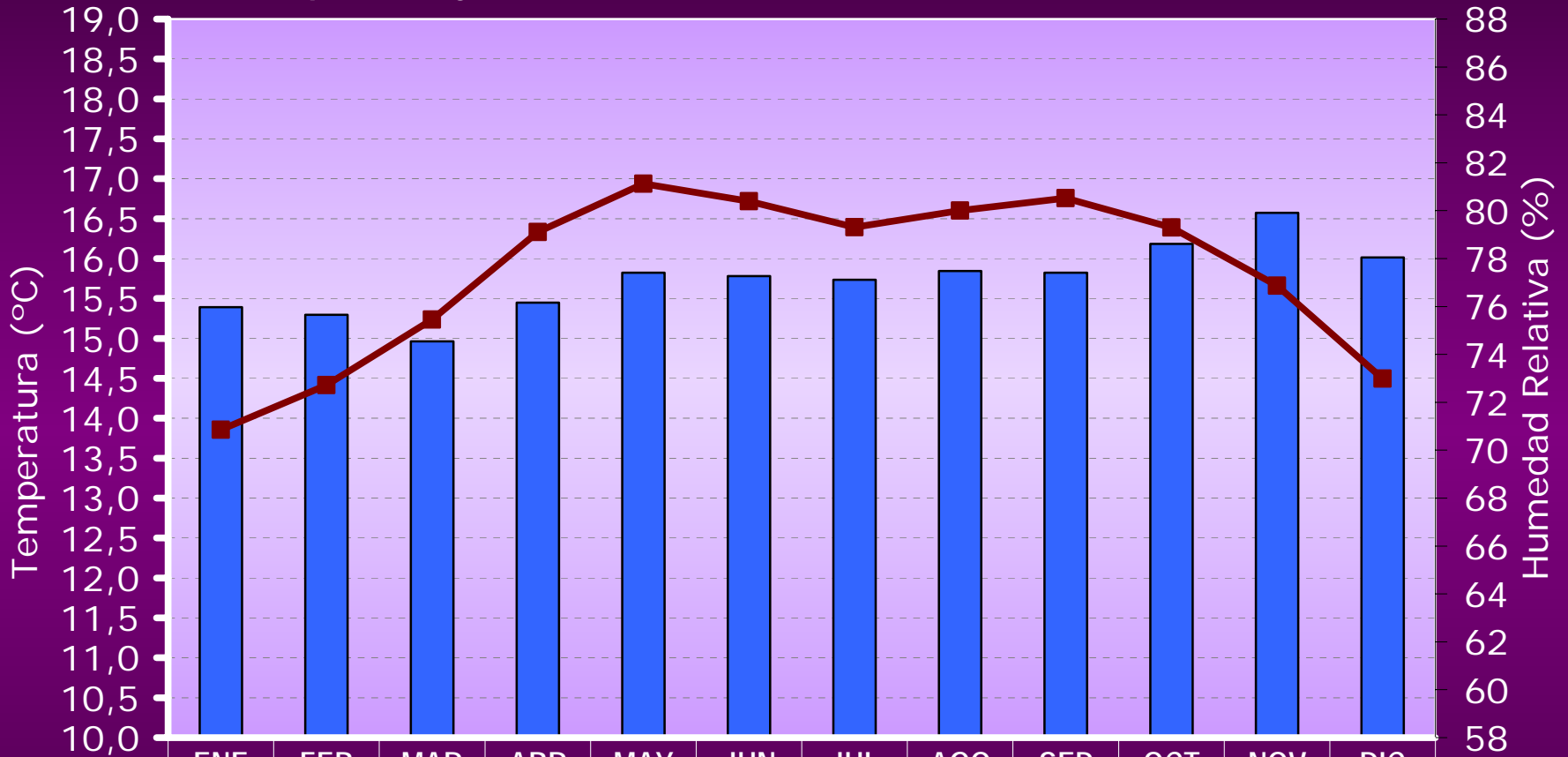
	ENE	FEB	MAR	ABR	MAY	JUN	JUL	AGO	SEP	OCT	NOV	DIC
HM9350	62,8	63,3	64,8	64,7	70,1	72,5	72,6	72,2	71,3	70,8	68,1	67,2
TM9350	24,1	24,7	25,2	25,6	25,2	24,4	24,1	24,0	24,4	24,4	24,2	24,0

HM9350

TM9350

## Bajo Seco (9632) - (AR) - Altitud: 2006 msnm

Temperatura y Humedad Relativa Medias (estimadas como Máx+Mín/2)



	ENE	FEB	MAR	ABR	MAY	JUN	JUL	AGO	SEP	OCT	NOV	DIC
HM9632	76,0	75,7	74,5	76,2	77,4	77,3	77,1	77,5	77,4	78,6	79,9	78,0
TM9632	13,9	14,4	15,2	16,3	16,9	16,7	16,4	16,6	16,8	16,4	15,7	14,5

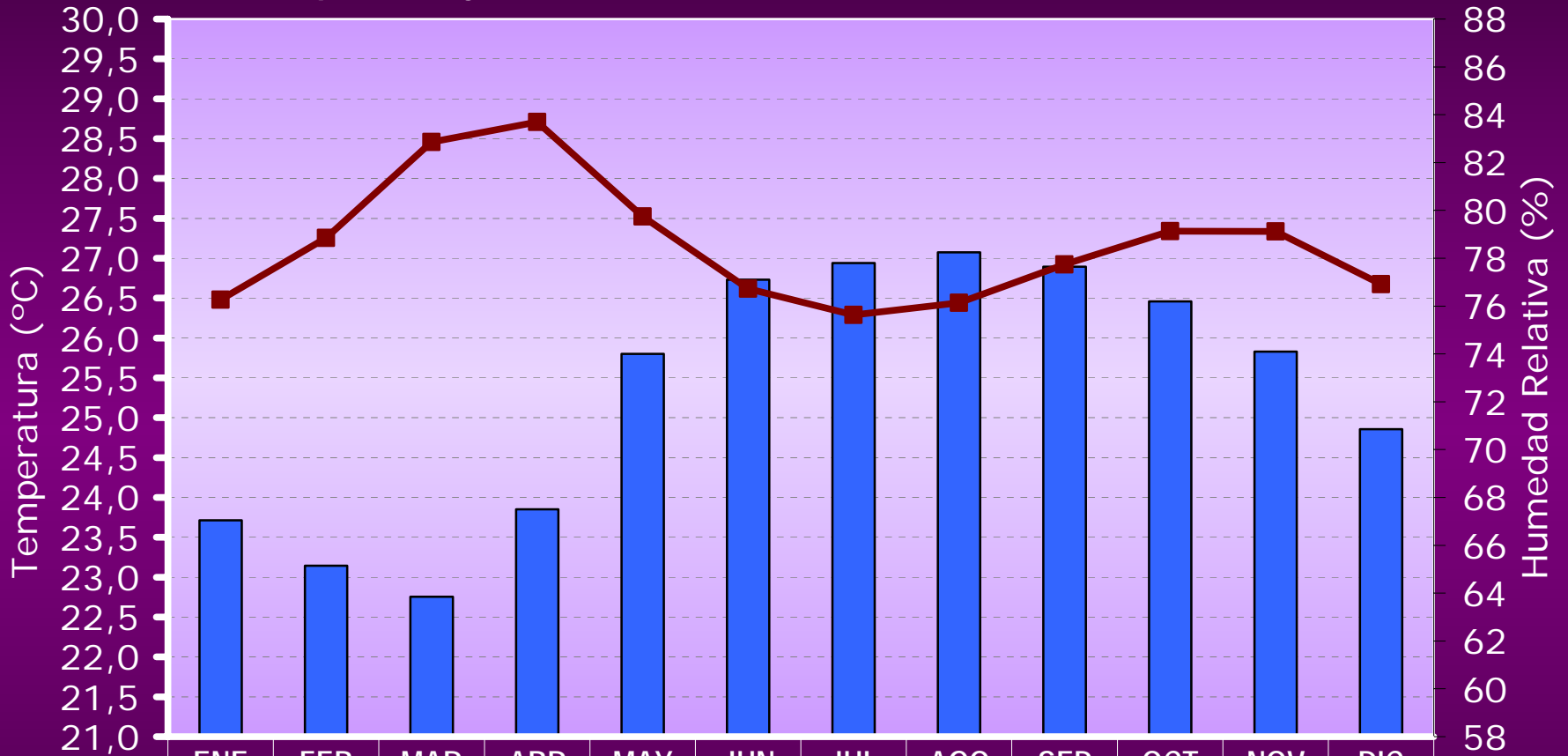
HM9632

TM9632

ESTADO BARINAS

## Arismendi (3331) - (BA) - Altitud: 85 msnm

Temperatura y Humedad Relativa Medias (estimadas como Máx+Mín/2)



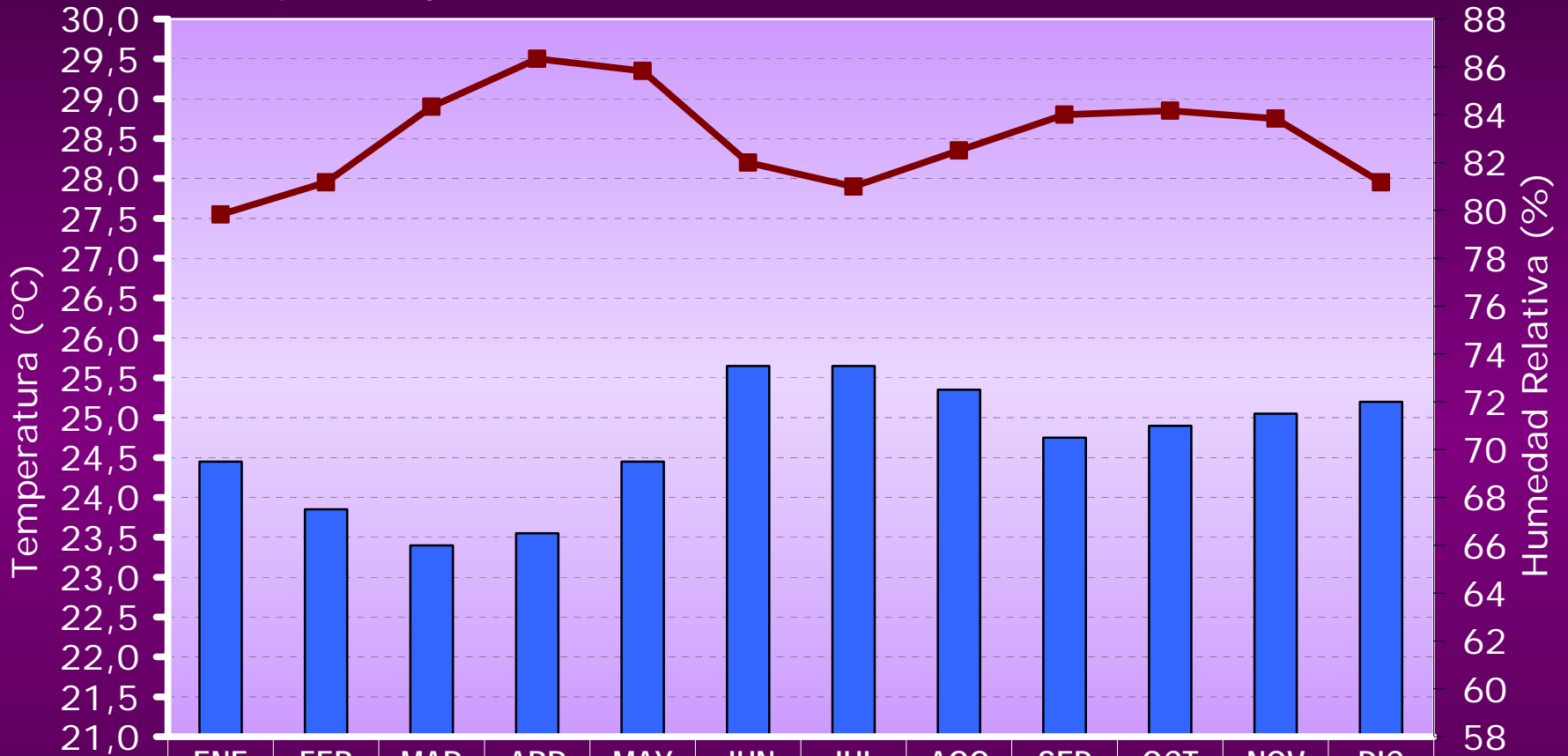
	ENE	FEB	MAR	ABR	MAY	JUN	JUL	AGO	SEP	OCT	NOV	DIC
HM3331	67,1	65,2	63,9	67,5	74,0	77,1	77,8	78,3	77,7	76,2	74,1	70,9
TM3331	26,5	27,3	28,5	28,7	27,5	26,6	26,3	26,4	26,9	27,3	27,3	26,7

HM3331

TM3331

ESTADO BOLÍVAR

**Ciudad Bolívar - Aeropuerto (3882) - (BO) - Altitud: 43 msnm**  
**Temperatura y Humedad Relativa Medias (estimadas como Máx+Mín/2)**



	ENE	FEB	MAR	ABR	MAY	JUN	JUL	AGO	SEP	OCT	NOV	DIC
HM3882	69,5	67,5	66,0	66,5	69,5	73,5	73,5	72,5	70,5	71,0	71,5	72,0
TM3882	27,6	28,0	28,9	29,5	29,4	28,2	27,9	28,4	28,8	28,9	28,8	28,0

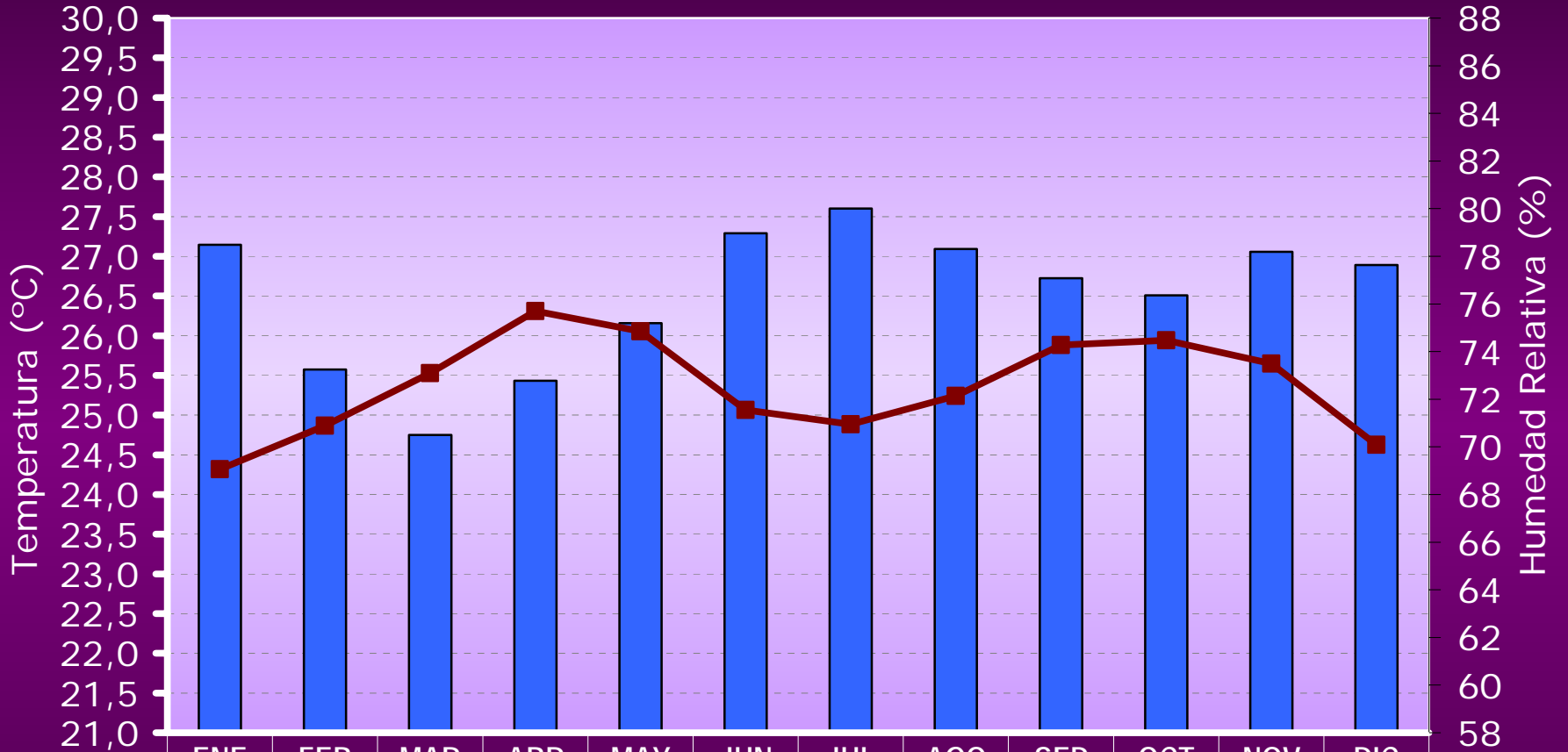
HM3882

TM3882



## Upata (3994) - (BO) - Altitud: 327 msnm

Temperatura y Humedad Relativa Medias (estimadas como Máx+Mín/2)



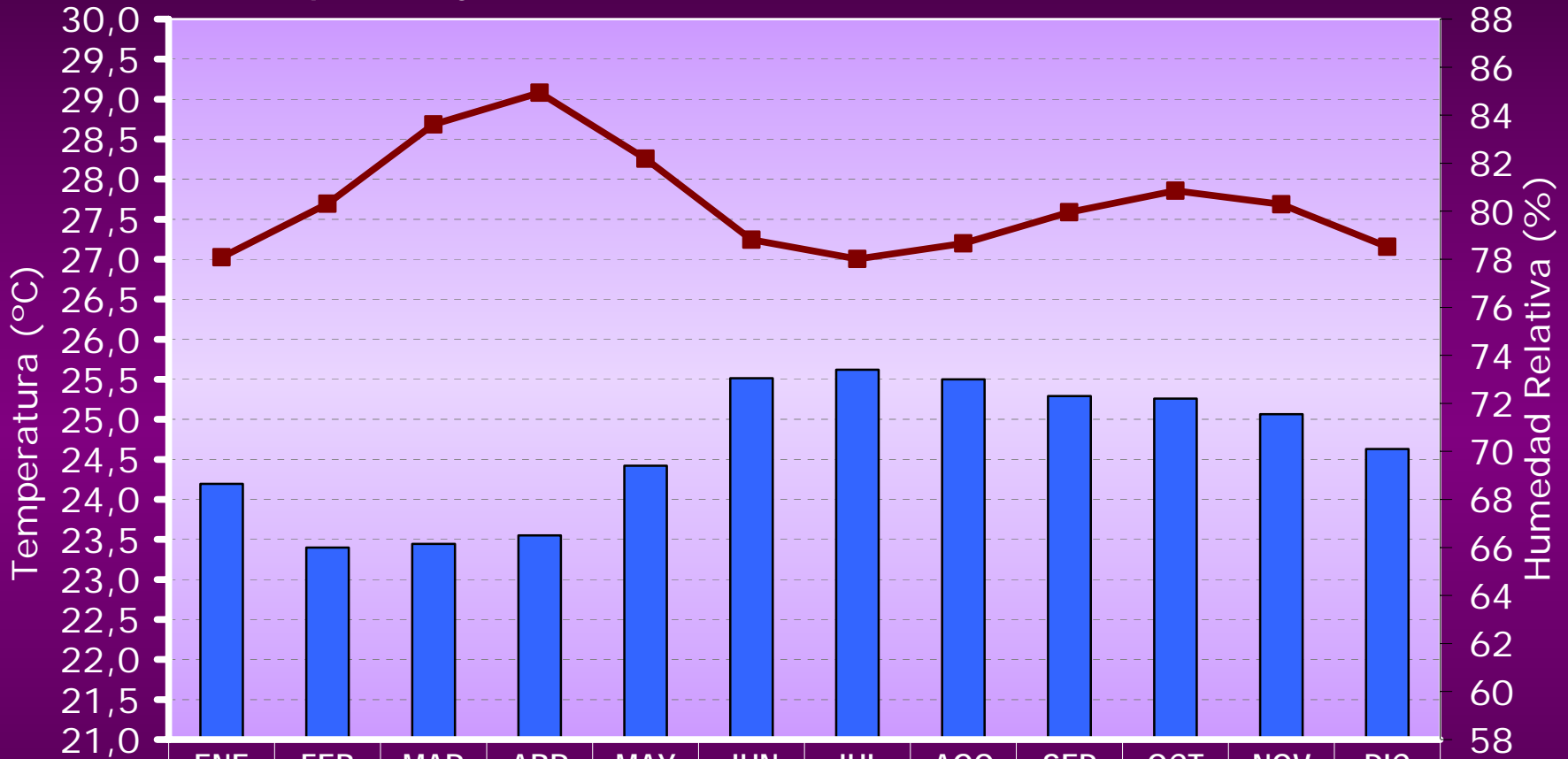
	ENE	FEB	MAR	ABR	MAY	JUN	JUL	AGO	SEP	OCT	NOV	DIC
HM3994	78,5	73,3	70,5	72,8	75,2	79,0	80,0	78,3	77,1	76,4	78,2	77,6
TM3994	24,3	24,9	25,5	26,3	26,1	25,1	24,9	25,2	25,9	25,9	25,6	24,6

HM3994

TM3994

# Maripa (4667) - (BO) - Altitud: 35 msnm

Temperatura y Humedad Relativa Medias (estimadas como Máx+Mín/2)

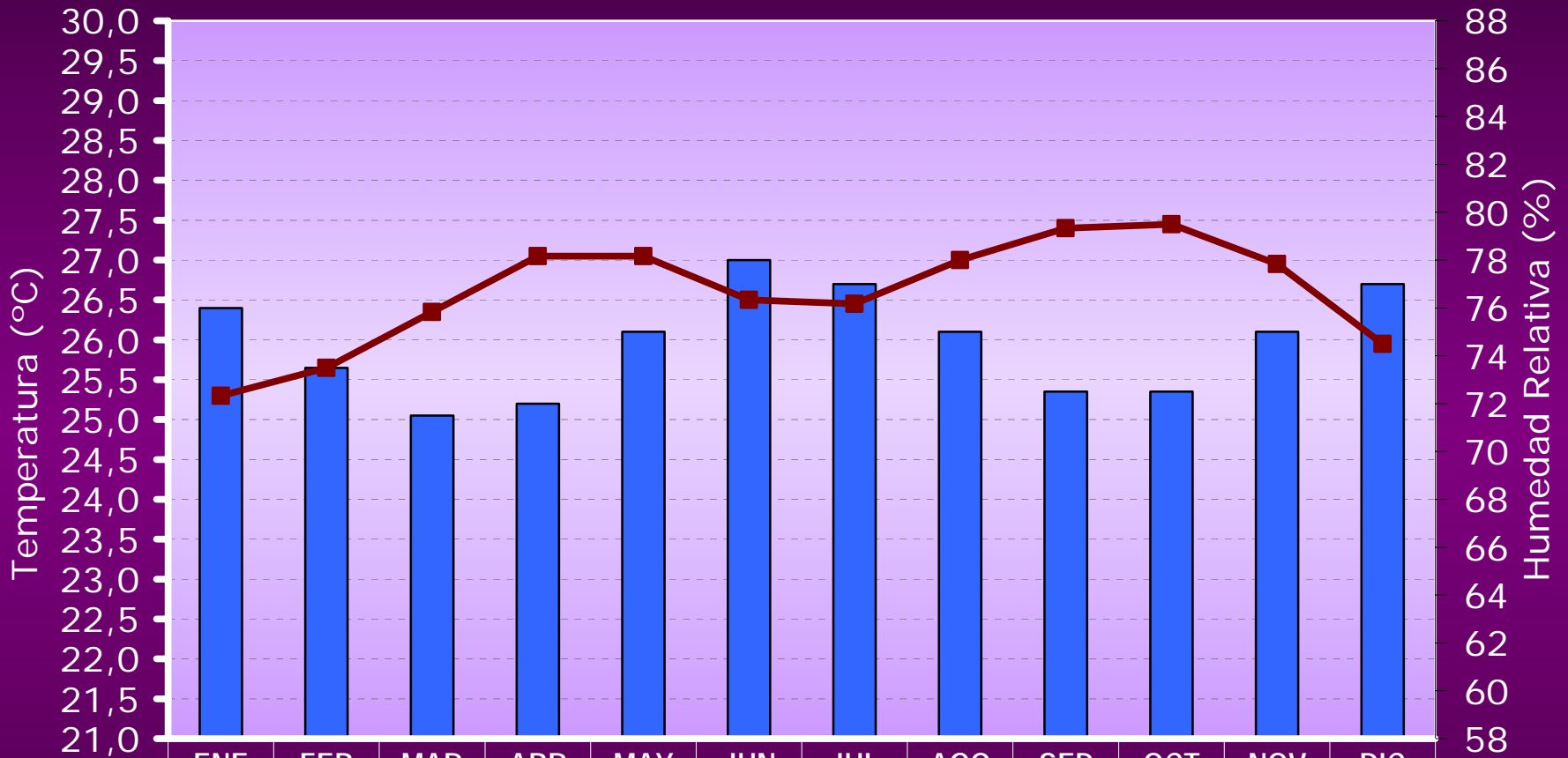


	ENE	FEB	MAR	ABR	MAY	JUN	JUL	AGO	SEP	OCT	NOV	DIC
HM4667	68,7	66,0	66,2	66,5	69,4	73,1	73,4	73,0	72,3	72,2	71,6	70,1
TM4667	27,0	27,7	28,7	29,1	28,3	27,2	27,0	27,2	27,6	27,9	27,7	27,2

HM4667

TM4667

**Tumeremo - Aeropuerto (4974) - (BO) - Altitud: 180 msnm**  
**Temperatura y Humedad Relativa Medias (estimadas como Máx+Mín/2)**



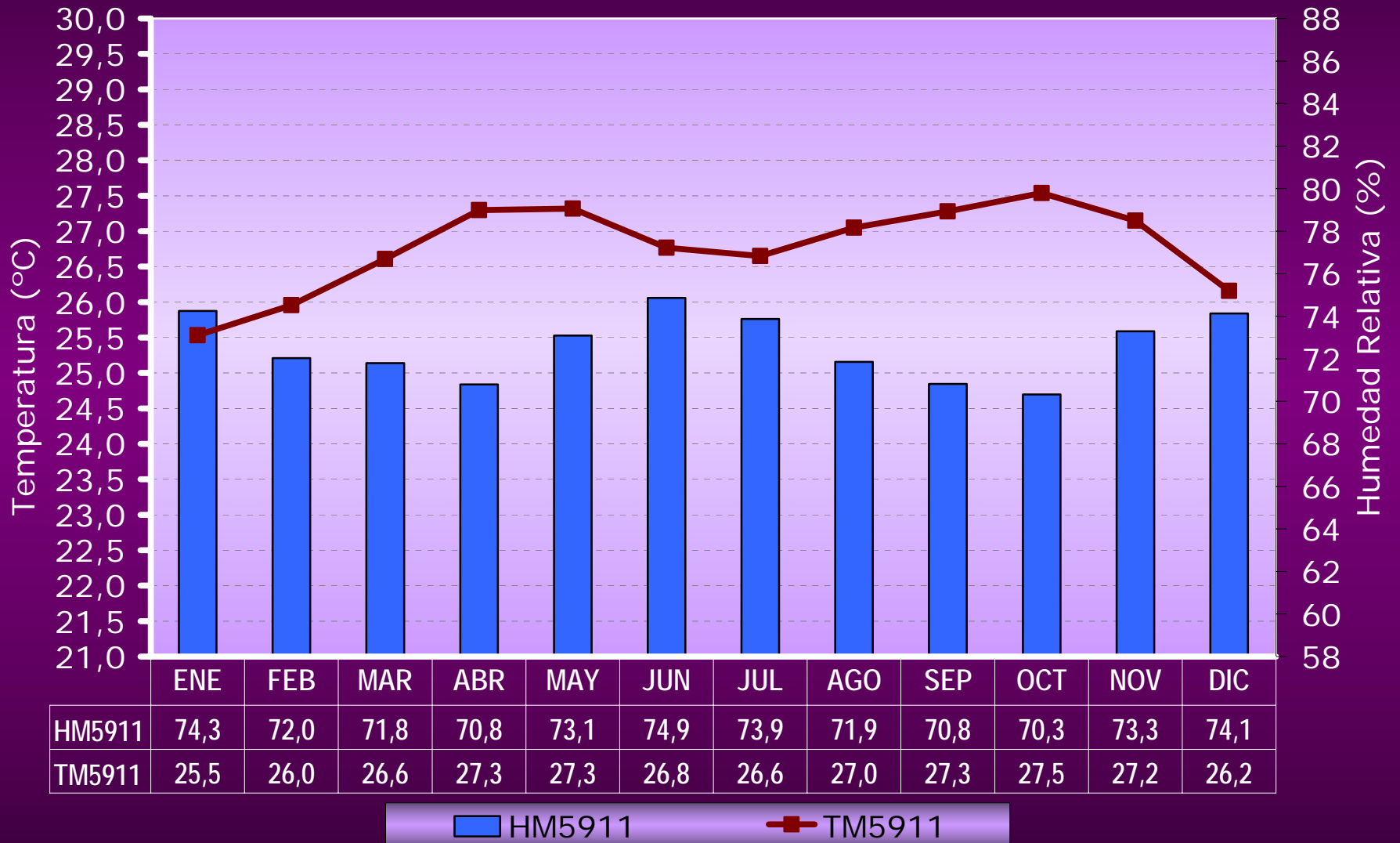
HM4974	76,0	73,5	71,5	72,0	75,0	78,0	77,0	75,0	72,5	72,5	75,0	77,0
TM4974	25,3	25,7	26,4	27,1	27,1	26,5	26,5	27,0	27,4	27,5	27,0	26,0

HM4974

TM4974

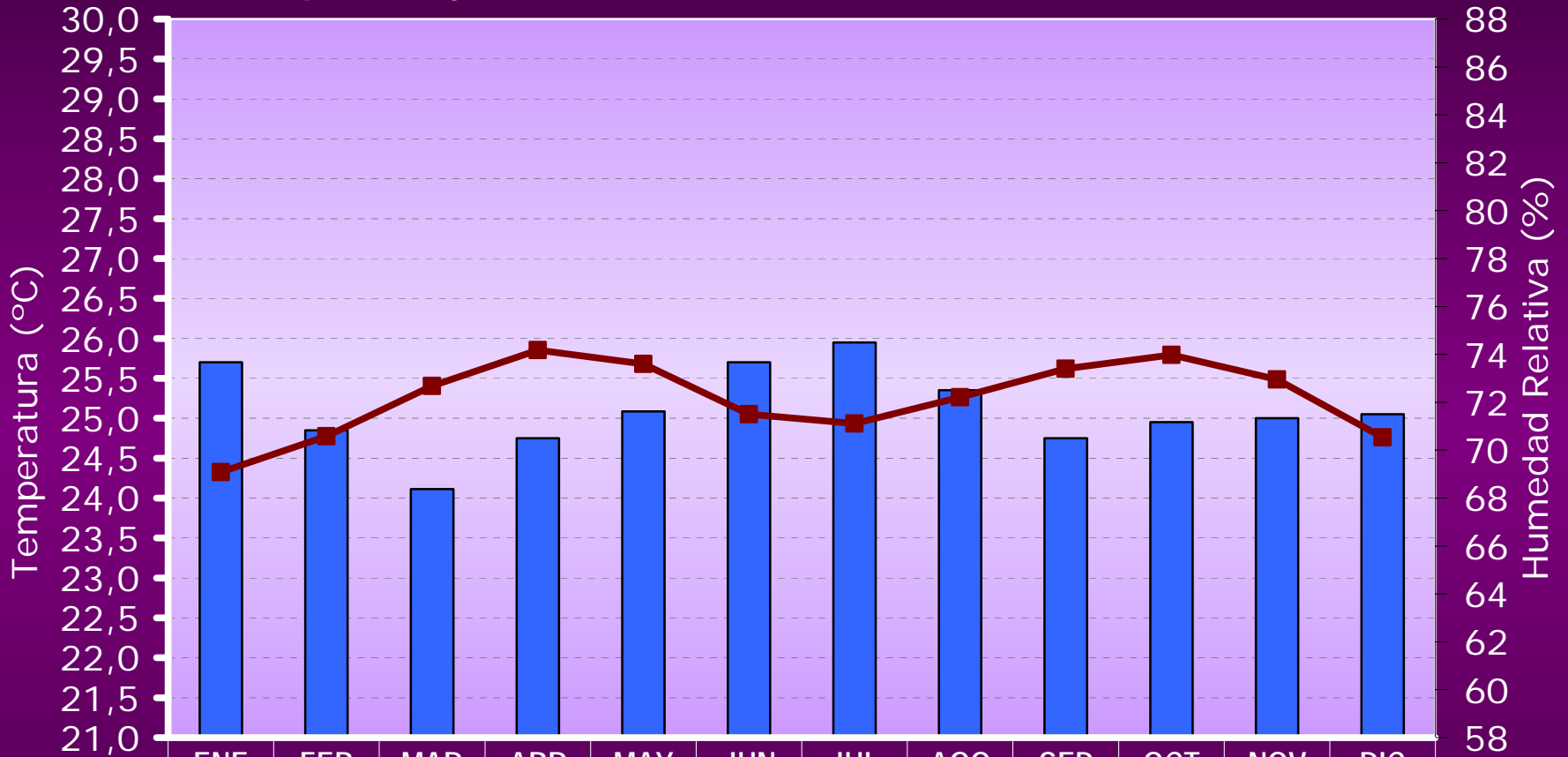
# Anacoco (5911) - (BO) - Altitud: 90 msnm

Temperatura y Humedad Relativa Medias (estimadas como Máx+Mín/2)



## Kamarata (6850) - (BO) - Altitud: 460 msnm

Temperatura y Humedad Relativa Medias (estimadas como Máx+Mín/2)

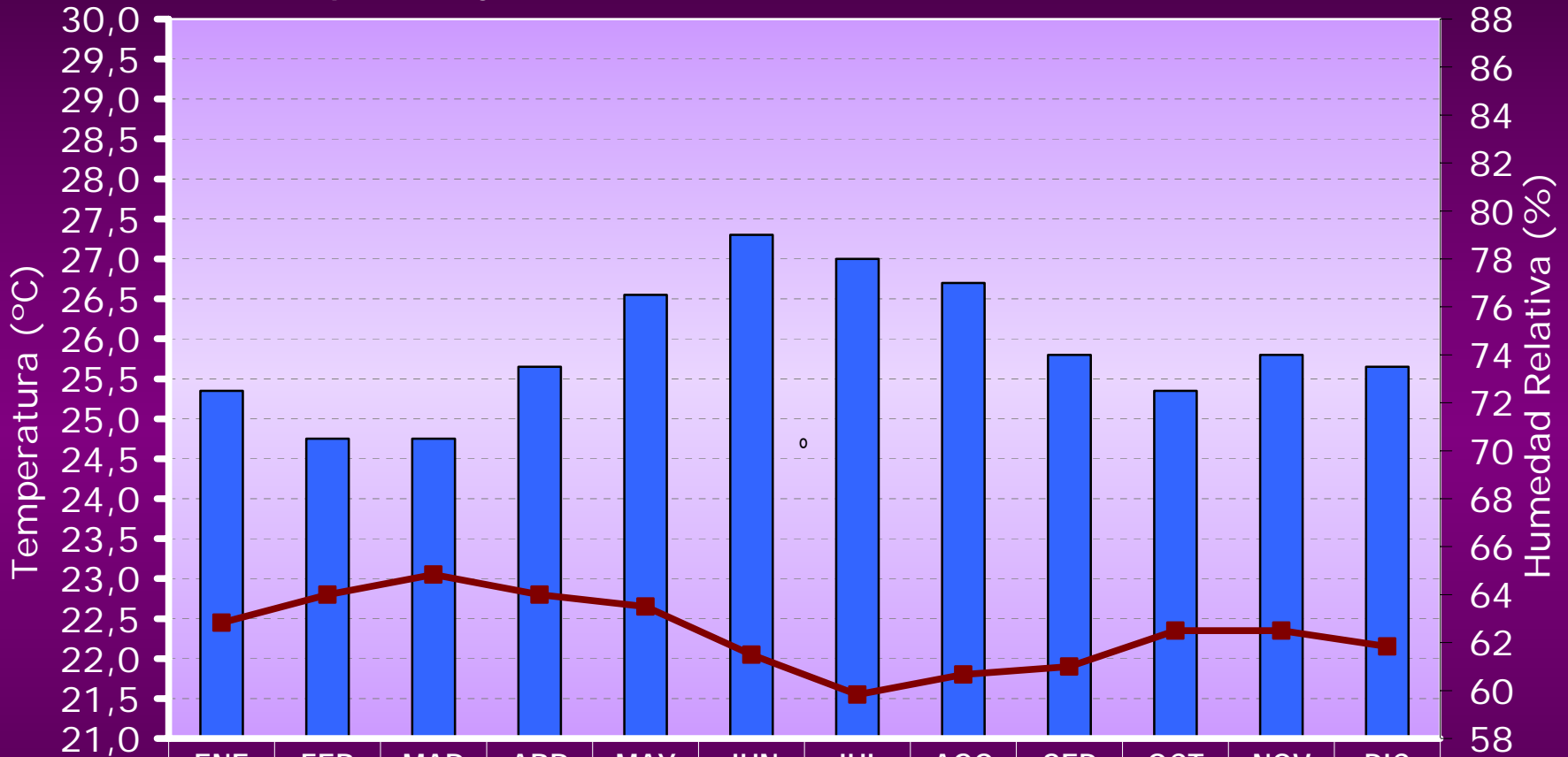


	ENE	FEB	MAR	ABR	MAY	JUN	JUL	AGO	SEP	OCT	NOV	DIC
HM6850	73,7	70,8	68,4	70,5	71,6	73,7	74,5	72,5	70,5	71,2	71,3	71,5
TM6850	24,3	24,8	25,4	25,9	25,7	25,1	24,9	25,3	25,6	25,8	25,5	24,8

HM6850

TM6850

**Santa Elena de Uairén - Aeropuerto. (7947) - (BO) - Altitud: 907 msnm**  
**Temperatura y Humedad Relativa Medias (estimadas como Máx+Mín/2)**



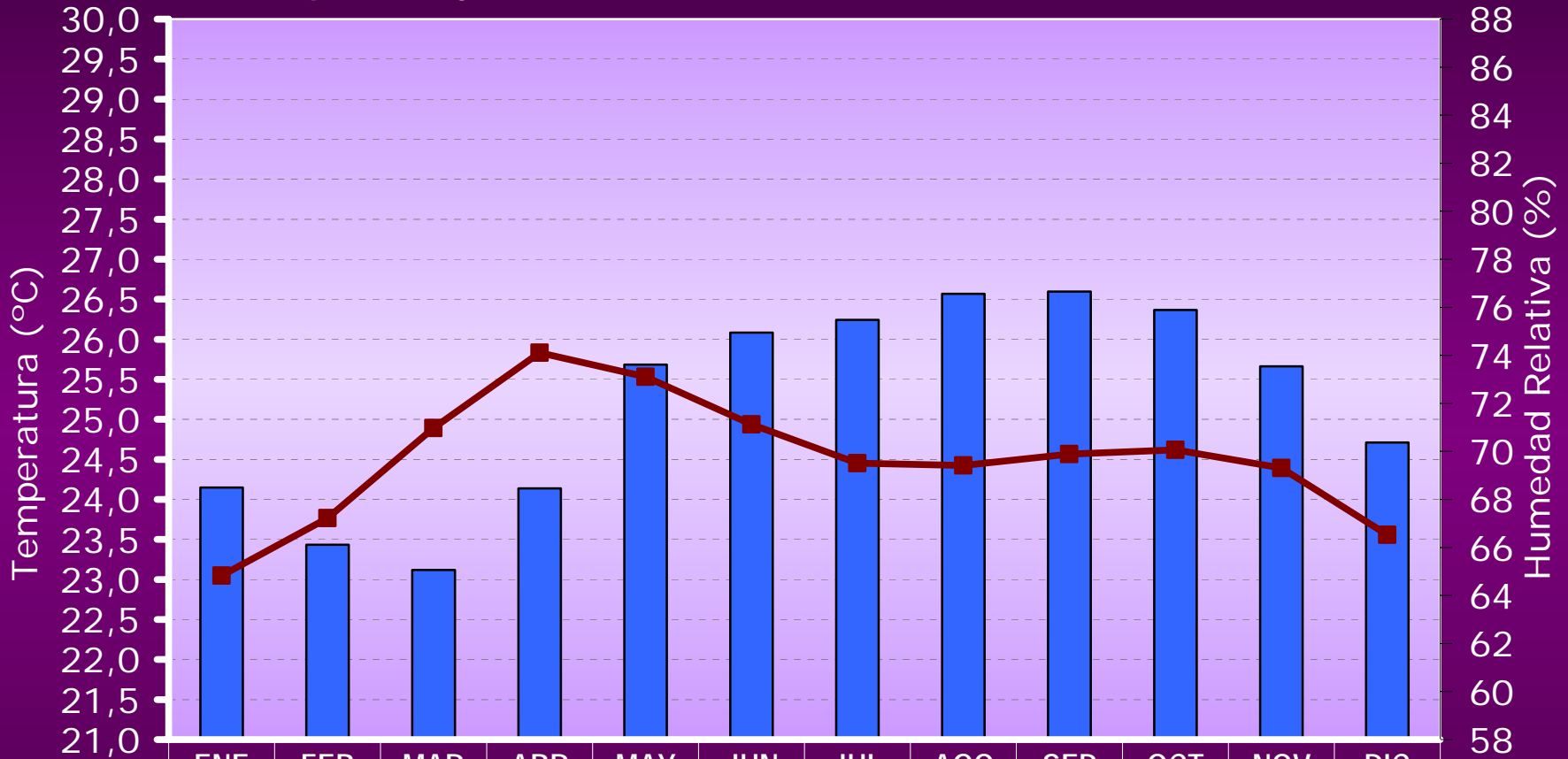
	ENE	FEB	MAR	ABR	MAY	JUN	JUL	AGO	SEP	OCT	NOV	DIC
HM7947	72,5	70,5	70,5	73,5	76,5	79,0	78,0	77,0	74,0	72,5	74,0	73,5
TM7947	22,5	22,8	23,1	22,8	22,7	22,1	21,6	21,8	21,9	22,4	22,4	22,2

HM7947
  TM7947

ESTADO CARABOBO

## Samán Mocho (0450) - (CA) - Altitud: 425 msnm

Temperatura y Humedad Relativa Medias (estimadas como Máx+Mín/2)



	ENE	FEB	MAR	ABR	MAY	JUN	JUL	AGO	SEP	OCT	NOV	DIC
HM0450	68,5	66,1	65,1	68,5	73,6	74,9	75,5	76,6	76,7	75,9	73,5	70,4
TM0450	23,0	23,8	24,9	25,8	25,5	24,9	24,5	24,4	24,6	24,6	24,4	23,6

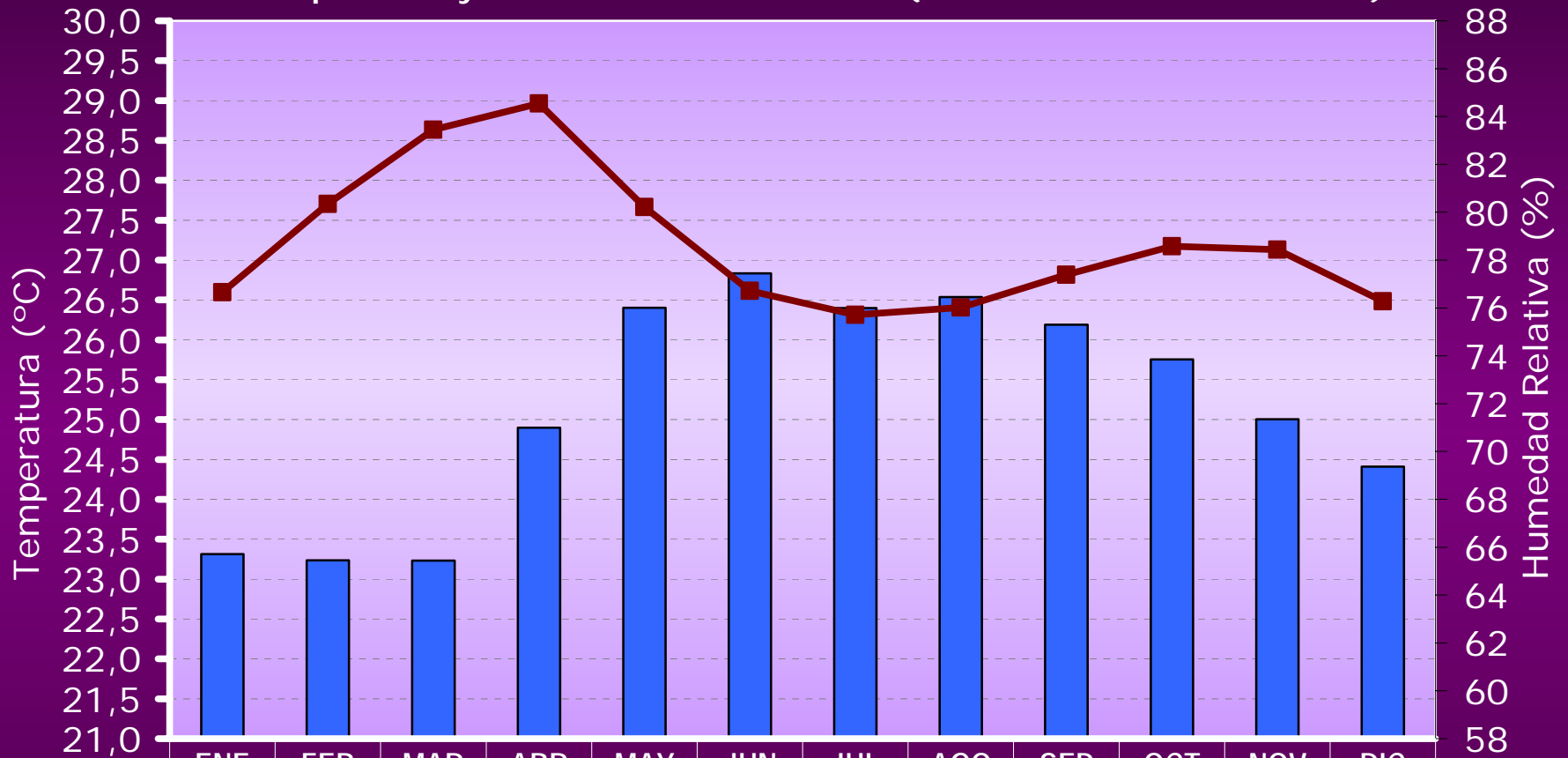
HM0450

TMO450



ESTADO COJEDES

**San Carlos - Unellez (2311) - (CO) - Altitud: 160 msnm**  
**Temperatura y Humedad Relativa Medias (estimadas como Máx+Mín/2)**



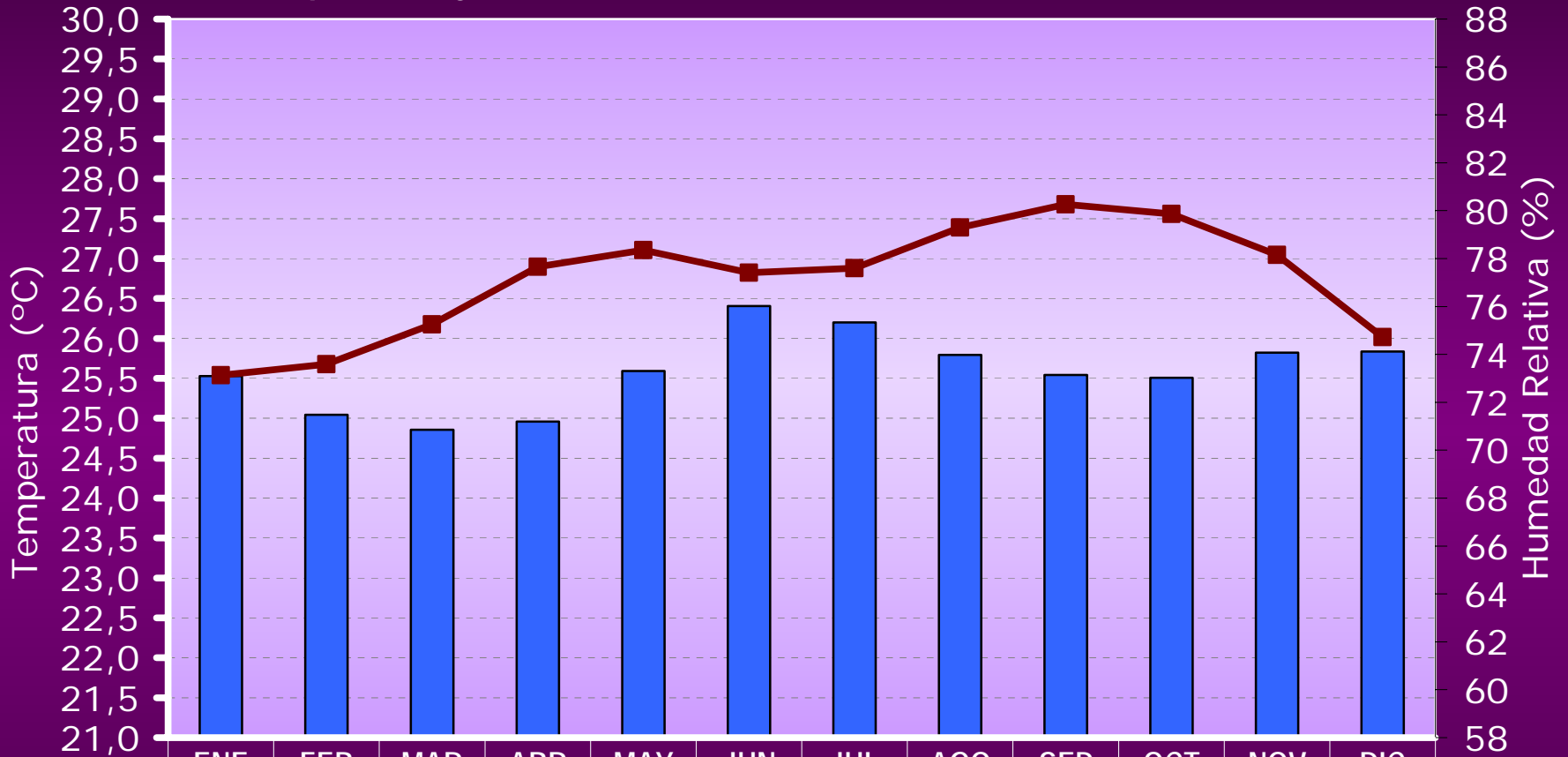
	ENE	FEB	MAR	ABR	MAY	JUN	JUL	AGO	SEP	OCT	NOV	DIC
HM2311	65,7	65,5	65,4	71,0	76,0	77,5	76,0	76,5	75,3	73,9	71,4	69,4
TM2311	26,6	27,7	28,6	29,0	27,7	26,6	26,3	26,4	26,8	27,2	27,1	26,5

■ HM2311

—■— TM2311

ESTADO DELTA AMACURO

**Tucupita - Granja (2914) - (DA) - Altitud: 10 msnm**  
**Temperatura y Humedad Relativa Medias (estimadas como Máx+Mín/2)**

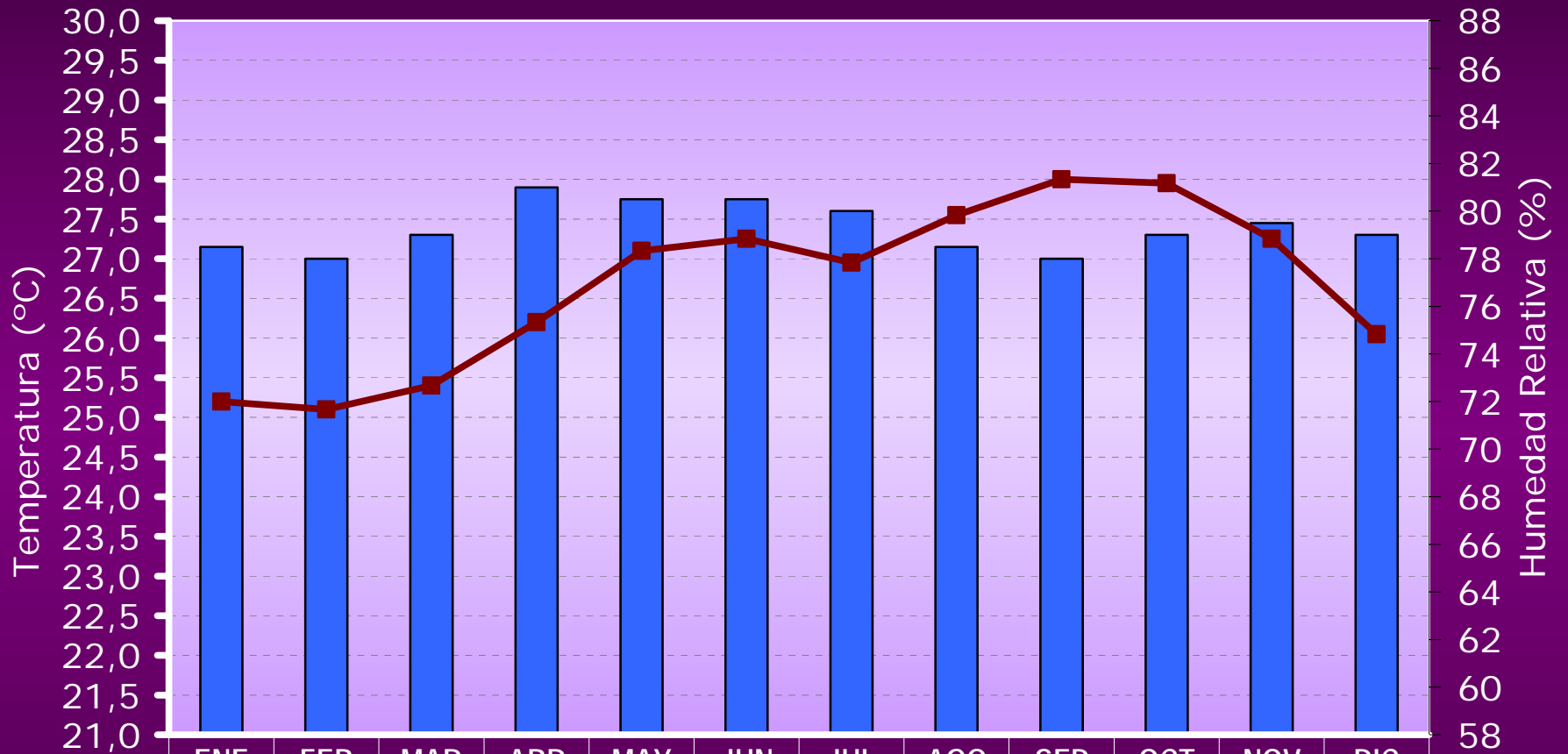


	ENE	FEB	MAR	ABR	MAY	JUN	JUL	AGO	SEP	OCT	NOV	DIC
HM2914	73,1	71,5	70,9	71,2	73,3	76,0	75,3	74,0	73,1	73,0	74,1	74,1
TM2914	25,5	25,7	26,2	26,9	27,1	26,8	26,9	27,4	27,7	27,6	27,0	26,0

HM2914
  TM2914

DISTRITO FEDERAL

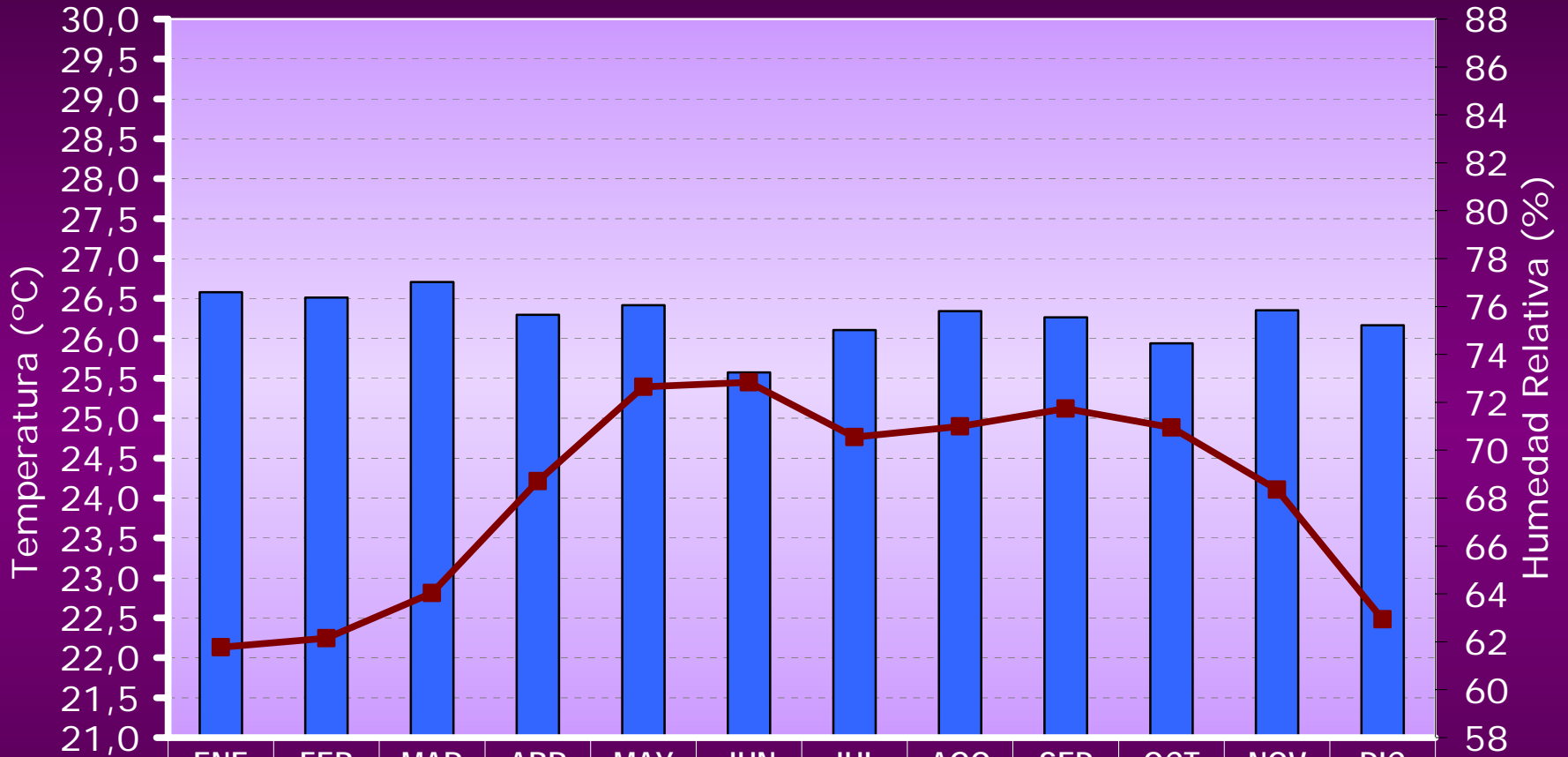
**Maiquetía - Aeropuerto (0503) - (DF) - Altitud: 43 msnm**  
**Temperatura y Humedad Relativa Medias (estimadas como Máx+Mín/2)**



	ENE	FEB	MAR	ABR	MAY	JUN	JUL	AGO	SEP	OCT	NOV	DIC
HM0503	78,5	78,0	79,0	81,0	80,5	80,5	80,0	78,5	78,0	79,0	79,5	79,0
TM0503	25,2	25,1	25,4	26,2	27,1	27,3	27,0	27,6	28,0	28,0	27,3	26,1

HM0503
  TMO503

**Los Caracas (5011) - (DF) - Altitud: 150?? msnm**  
**Temperatura y Humedad Relativa Medias (estimadas como Máx+Mín/2)**

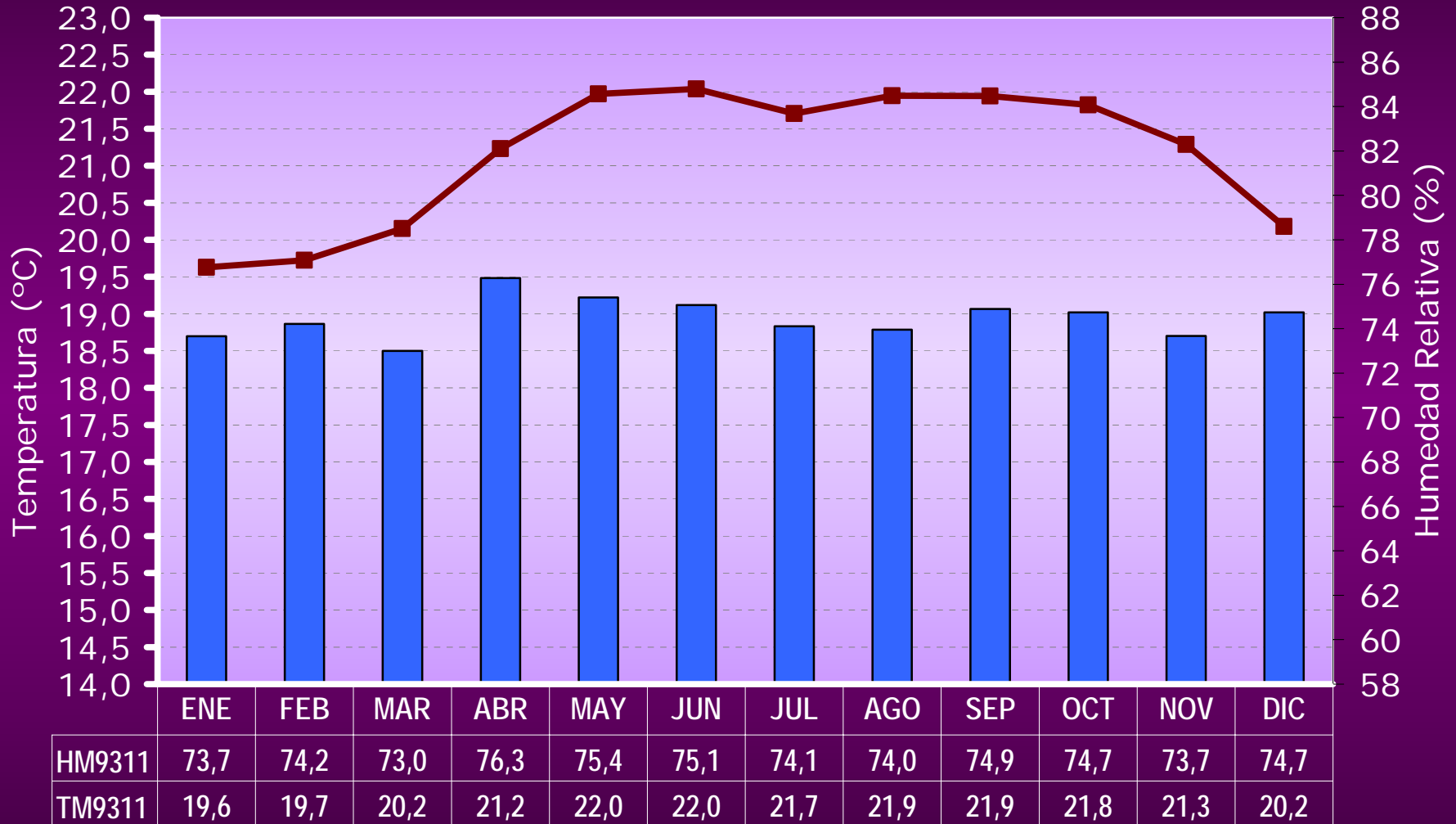


	ENE	FEB	MAR	ABR	MAY	JUN	JUL	AGO	SEP	OCT	NOV	DIC
HM5011	76,6	76,4	77,0	75,7	76,1	73,2	75,0	75,8	75,5	74,5	75,8	75,2
TM5011	22,1	22,2	22,8	24,2	25,4	25,4	24,8	24,9	25,1	24,9	24,1	22,5

HM5011
  TM5011

## Carayaca (9311) - (DF) - Altitud: 972 msnm

Temperatura y Humedad Relativa Medias (estimadas como Máx+Mín/2)



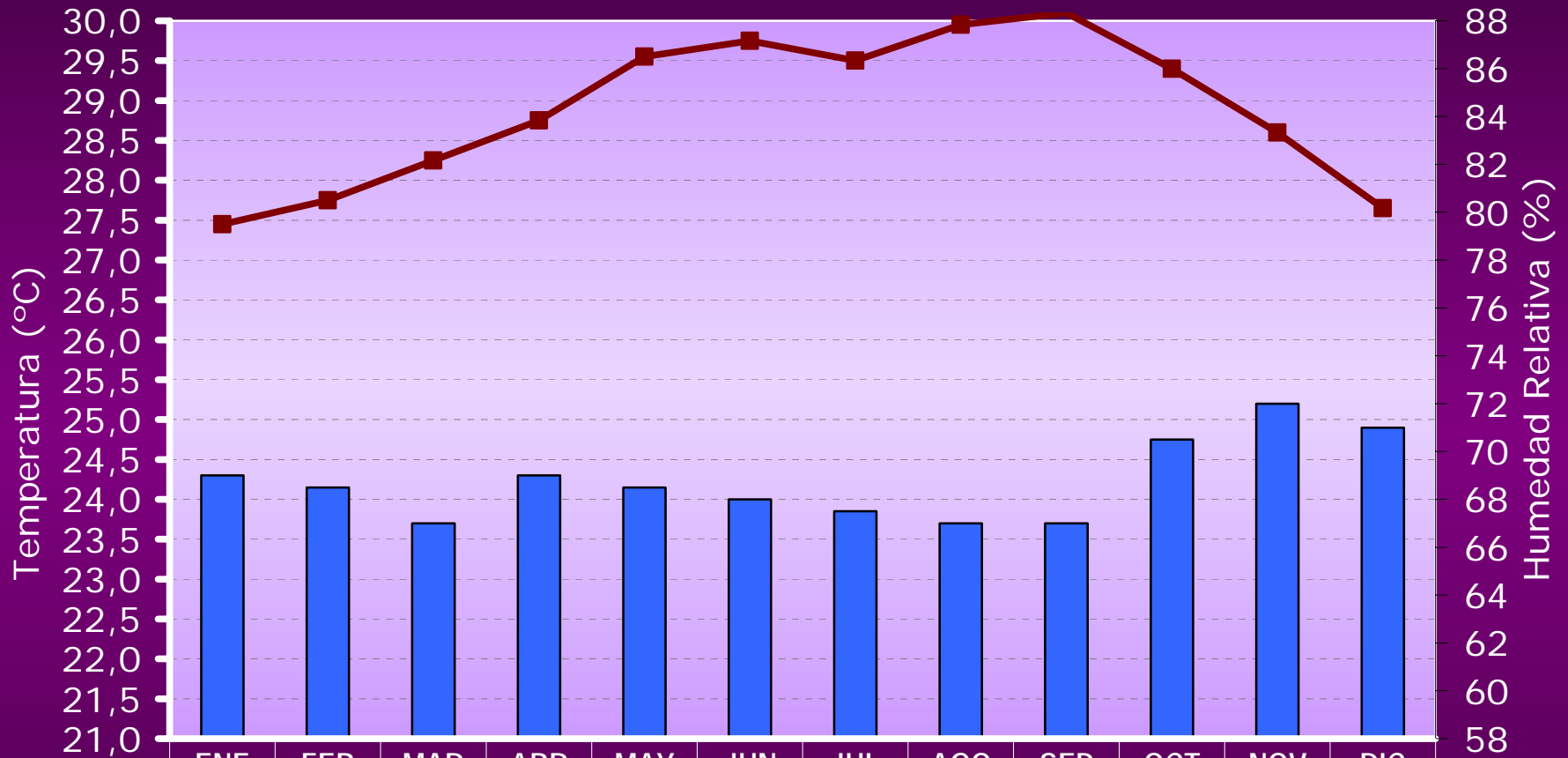
HM9311

TM9311



ESTADO FALCÓN

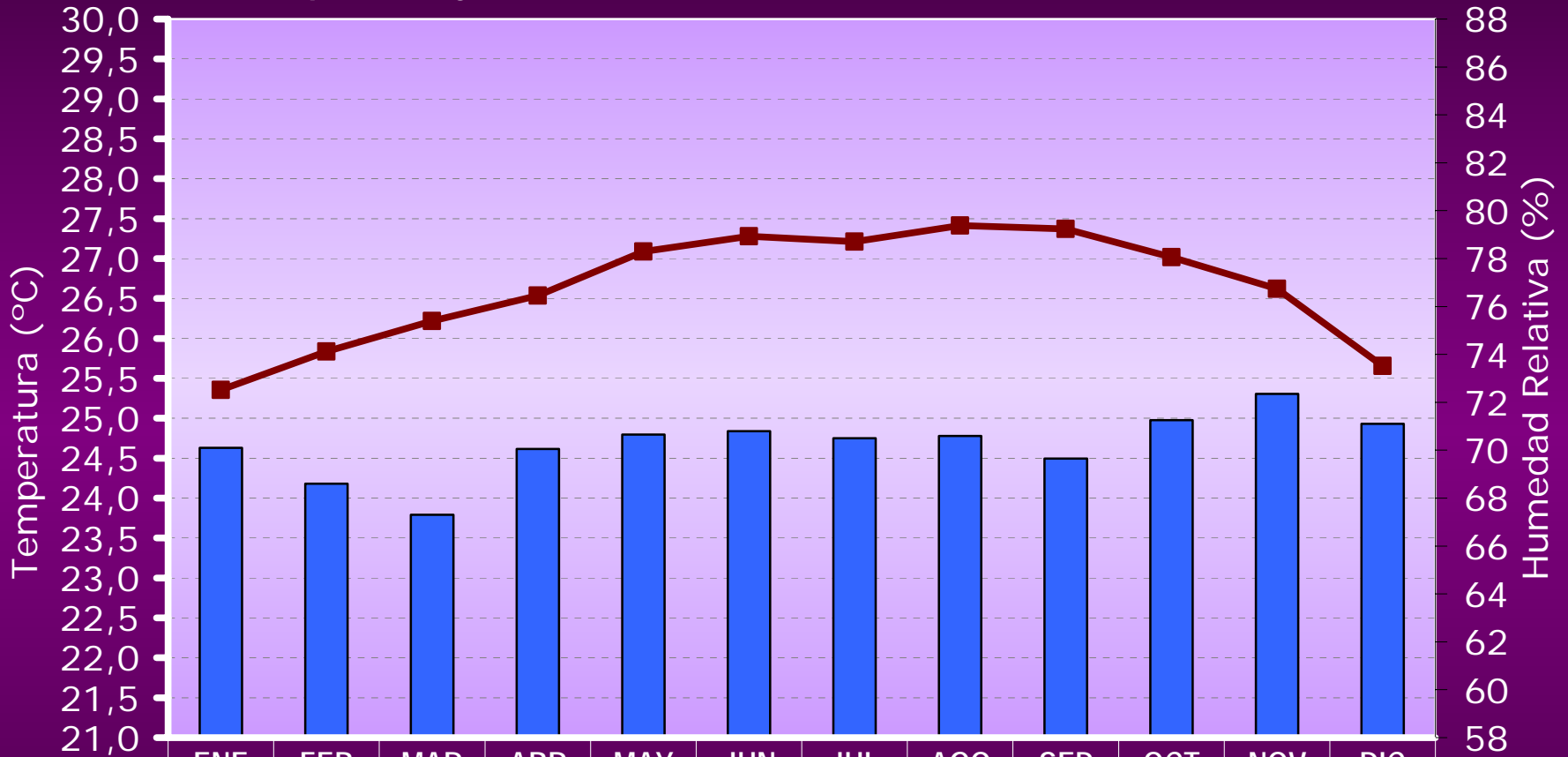
**Coro - Aeropuerto (0232) - (FA) - Altitud: 16 msnm**  
**Temperatura y Humedad Relativa Medias (estimadas como Máx+Mín/2)**



	ENE	FEB	MAR	ABR	MAY	JUN	JUL	AGO	SEP	OCT	NOV	DIC
HM0232	69,0	68,5	67,0	69,0	68,5	68,0	67,5	67,0	67,0	70,5	72,0	71,0
TM0232	27,5	27,8	28,3	28,8	29,6	29,8	29,5	30,0	30,1	29,4	28,6	27,7

HM0232
  TMO232

**Tocuyo de la Costa (0396) - (FA) - Altitud: 5 msnm**  
**Temperatura y Humedad Relativa Medias (estimadas como Máx+Mín/2)**

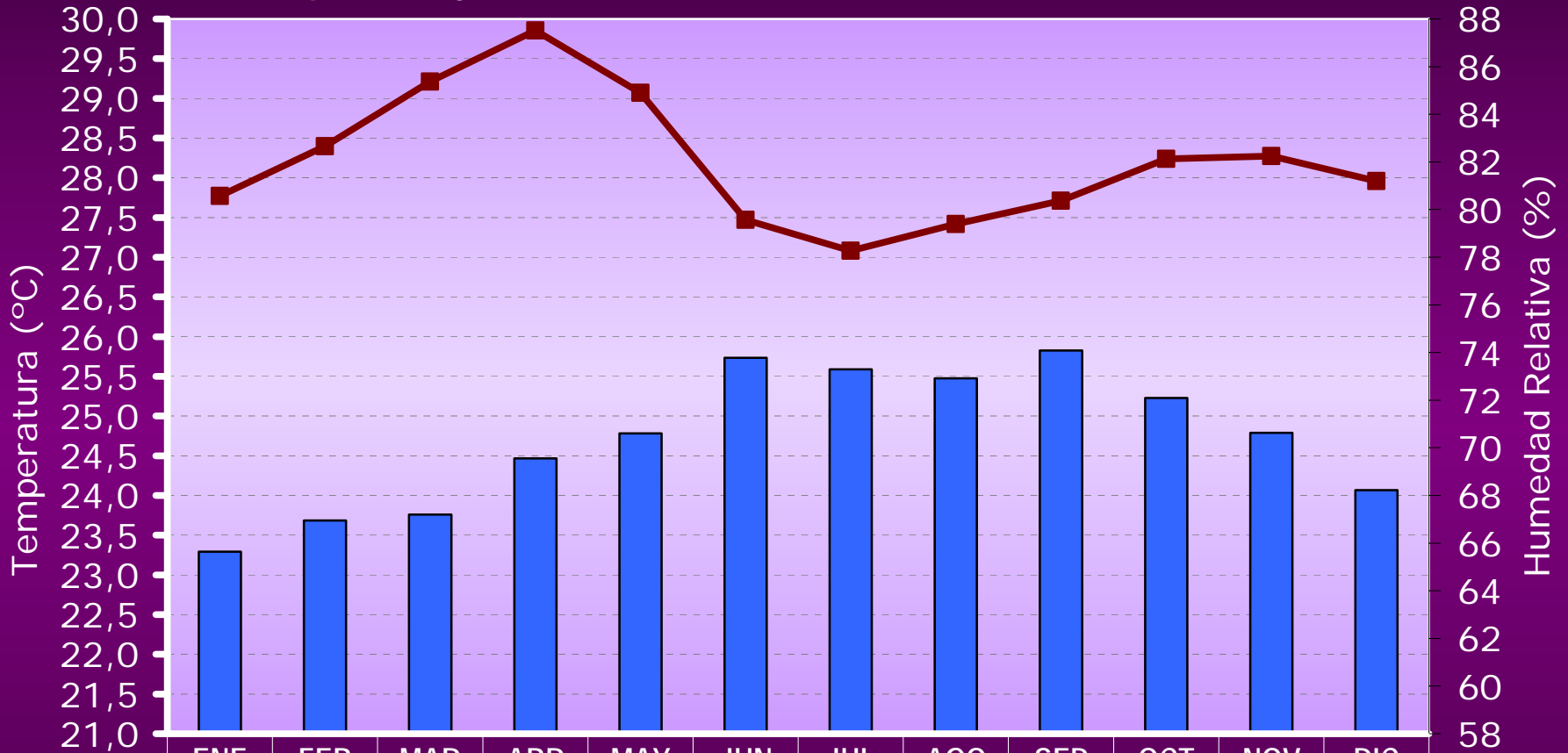


	ENE	FEB	MAR	ABR	MAY	JUN	JUL	AGO	SEP	OCT	NOV	DIC
HM0396	70,1	68,6	67,3	70,1	70,7	70,8	70,5	70,6	69,7	71,3	72,4	71,1
TM0396	25,4	25,8	26,2	26,5	27,1	27,3	27,2	27,4	27,4	27,0	26,6	25,7

■ HM0396     
 —■— TMO396

ESTADO GUÁRICO

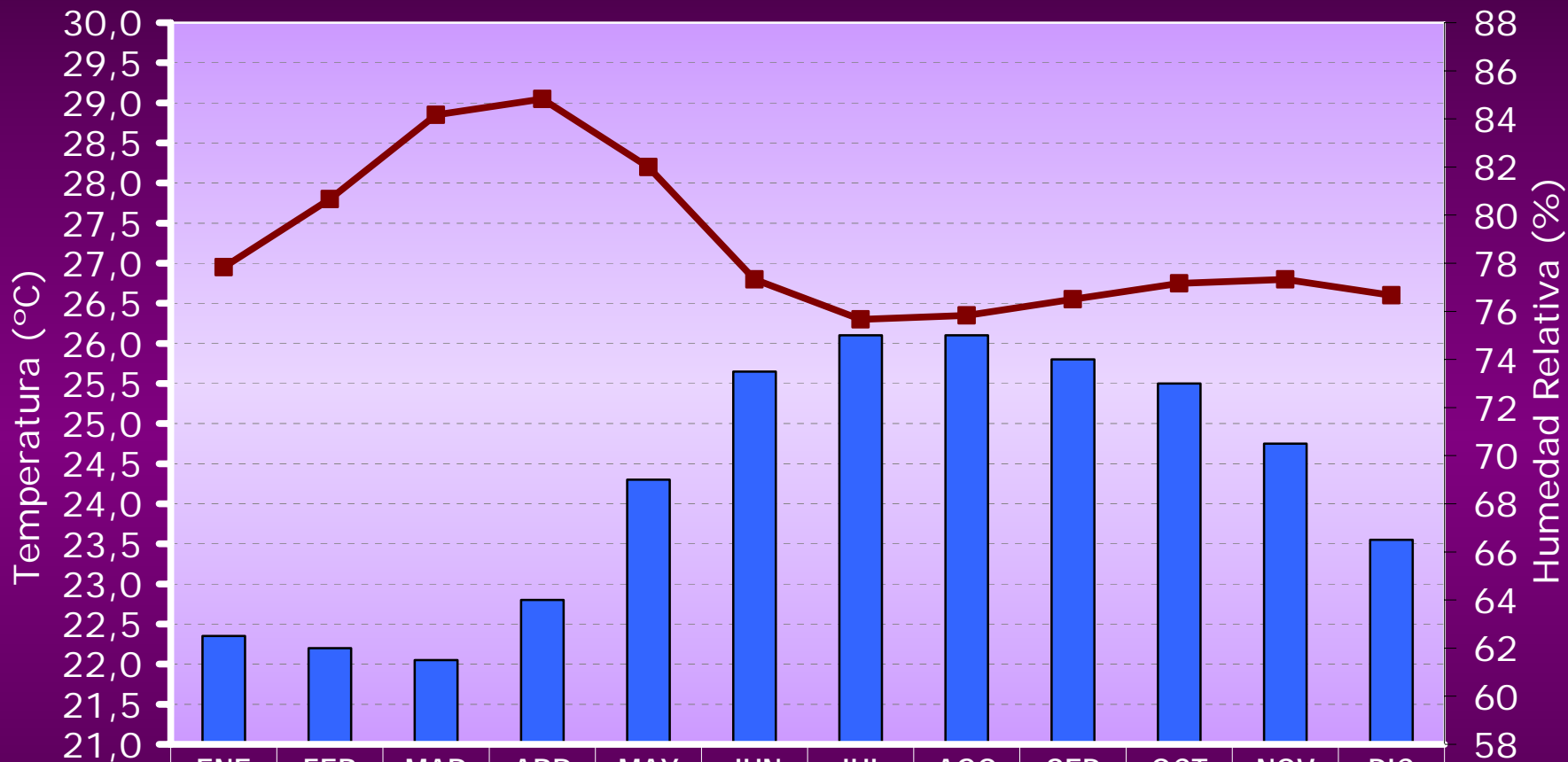
**Presa Tamanaco (2513) - (GU) - Altitud: 160 msnm**  
**Temperatura y Humedad Relativa Medias (estimadas como Máx+Mín/2)**



	ENE	FEB	MAR	ABR	MAY	JUN	JUL	AGO	SEP	OCT	NOV	DIC
HM2513	65,6	67,0	67,2	69,6	70,6	73,8	73,3	72,9	74,1	72,1	70,6	68,2
TM2513	27,8	28,4	29,2	29,9	29,1	27,5	27,1	27,4	27,7	28,2	28,3	28,0

HM2513
  TM2513

**Carrizal - Base Aérea (2562) - (GU) - Altitud: 160 msnm**  
**Temperatura y Humedad Relativa Medias (estimadas como Máx+Mín/2)**

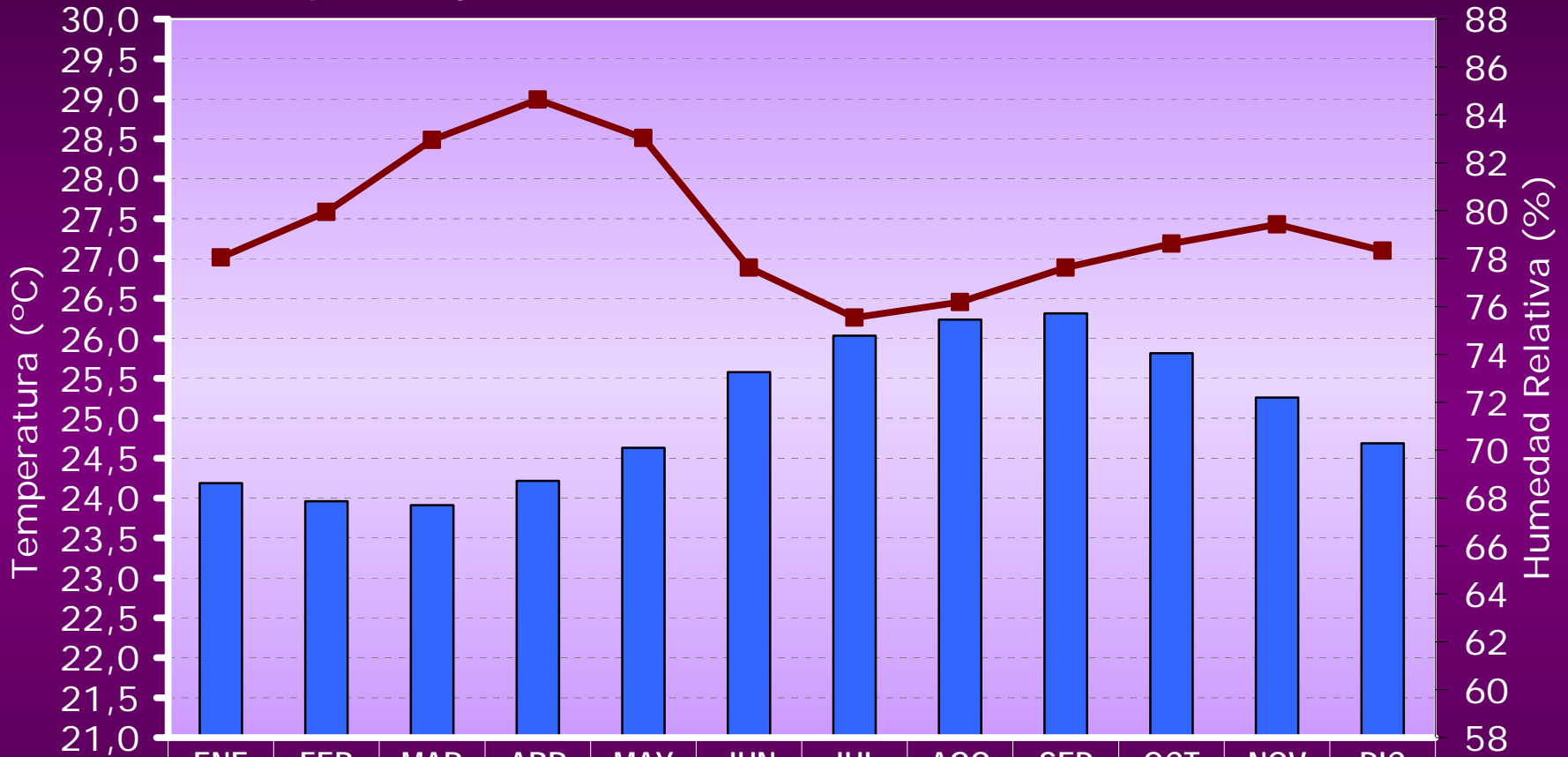


	ENE	FEB	MAR	ABR	MAY	JUN	JUL	AGO	SEP	OCT	NOV	DIC
HM2562	62,5	62,0	61,5	64,0	69,0	73,5	75,0	75,0	74,0	73,0	70,5	66,5
TM2562	27,0	27,8	28,9	29,1	28,2	26,8	26,3	26,4	26,6	26,8	26,8	26,6

■ HM2562

—■— TM2562

**Valle de la Pascua (2589) - (GU) - Altitud: 184 msnm**  
**Temperatura y Humedad Relativa Medias (estimadas como Máx+Mín/2)**

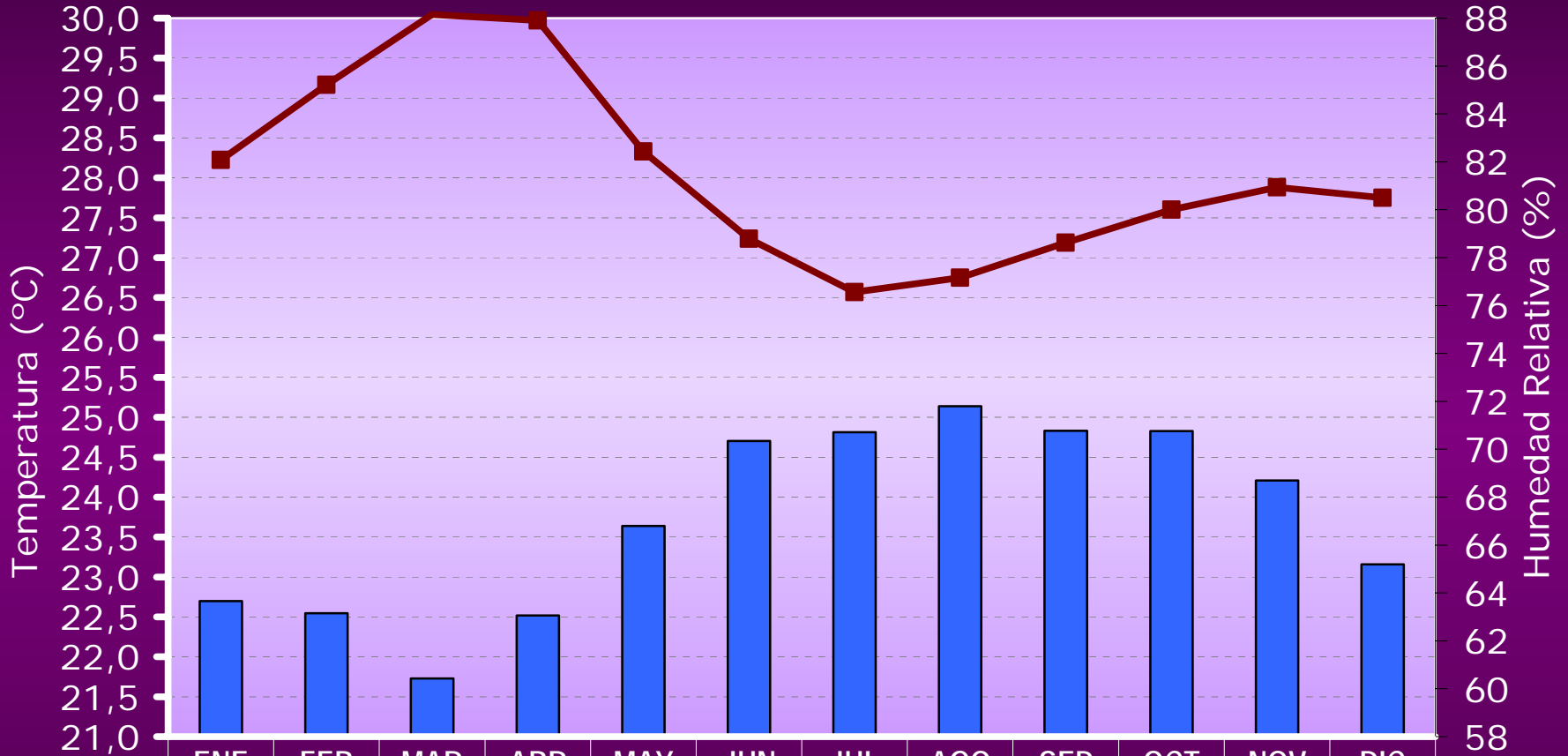


	ENE	FEB	MAR	ABR	MAY	JUN	JUL	AGO	SEP	OCT	NOV	DIC
HM2589	68,6	67,9	67,7	68,7	70,1	73,3	74,8	75,5	75,7	74,0	72,2	70,3
TM2589	27,0	27,6	28,5	29,0	28,5	26,9	26,3	26,5	26,9	27,2	27,4	27,1

■ HM2589

—■— TM2589

**Biológica Los Llanos (3400) - (GU) - Altitud: 86 msnm**  
**Temperatura y Humedad Relativa Medias (estimadas como Máx+Mín/2)**



	ENE	FEB	MAR	ABR	MAY	JUN	JUL	AGO	SEP	OCT	NOV	DIC
HM3400	63,7	63,1	60,4	63,1	66,8	70,3	70,7	71,8	70,8	70,8	68,7	65,2
TM3400	28,2	29,2	30,0	30,0	28,3	27,2	26,6	26,7	27,2	27,6	27,9	27,8

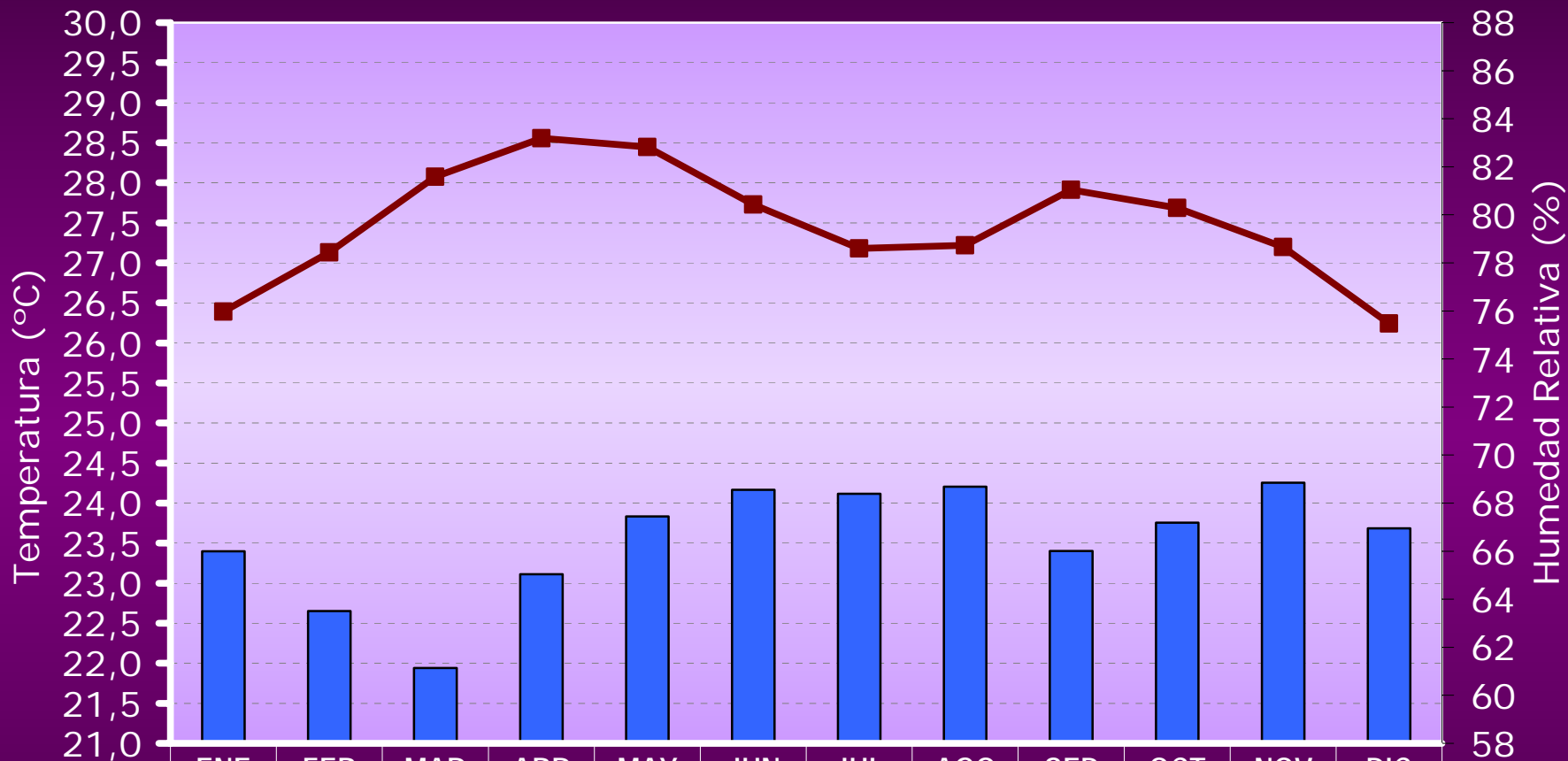
HM3400
  TM3400



ESTADO LARA

# Moroturo (1238) - (LA) - Altitud: 190 msnm

Temperatura y Humedad Relativa Medias (estimadas como Máx+Mín/2)

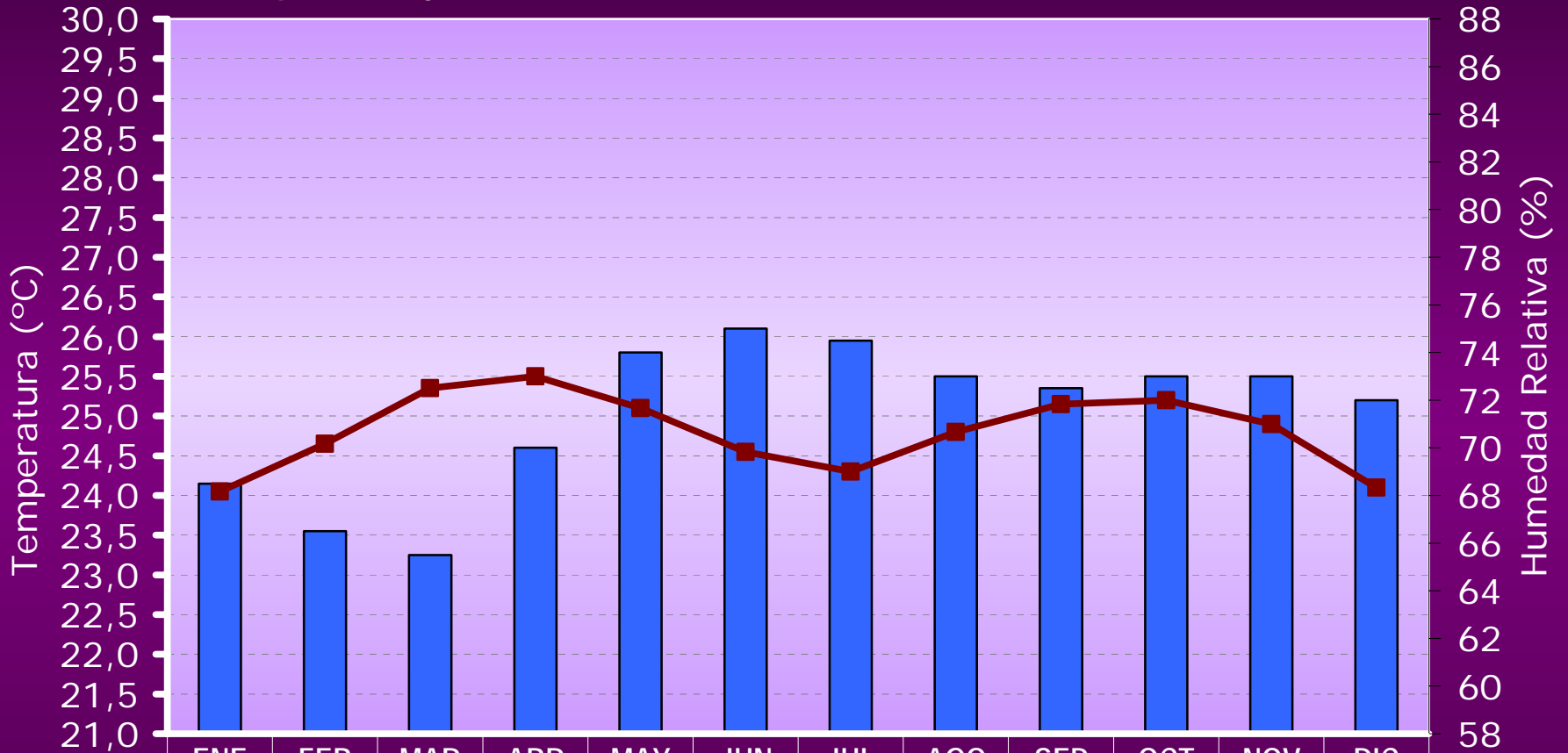


HM1238	66,0	63,5	61,1	65,0	67,4	68,6	68,4	68,7	66,0	67,2	68,9	67,0
TM1238	26,4	27,1	28,1	28,6	28,4	27,7	27,2	27,2	27,9	27,7	27,2	26,2

HM1238

TM1238

**Barquisimeto - Aeropuerto (1282) - (LA) - Altitud: 613 msnm**  
**Temperatura y Humedad Relativa Medias (estimadas como Máx+Mín/2)**

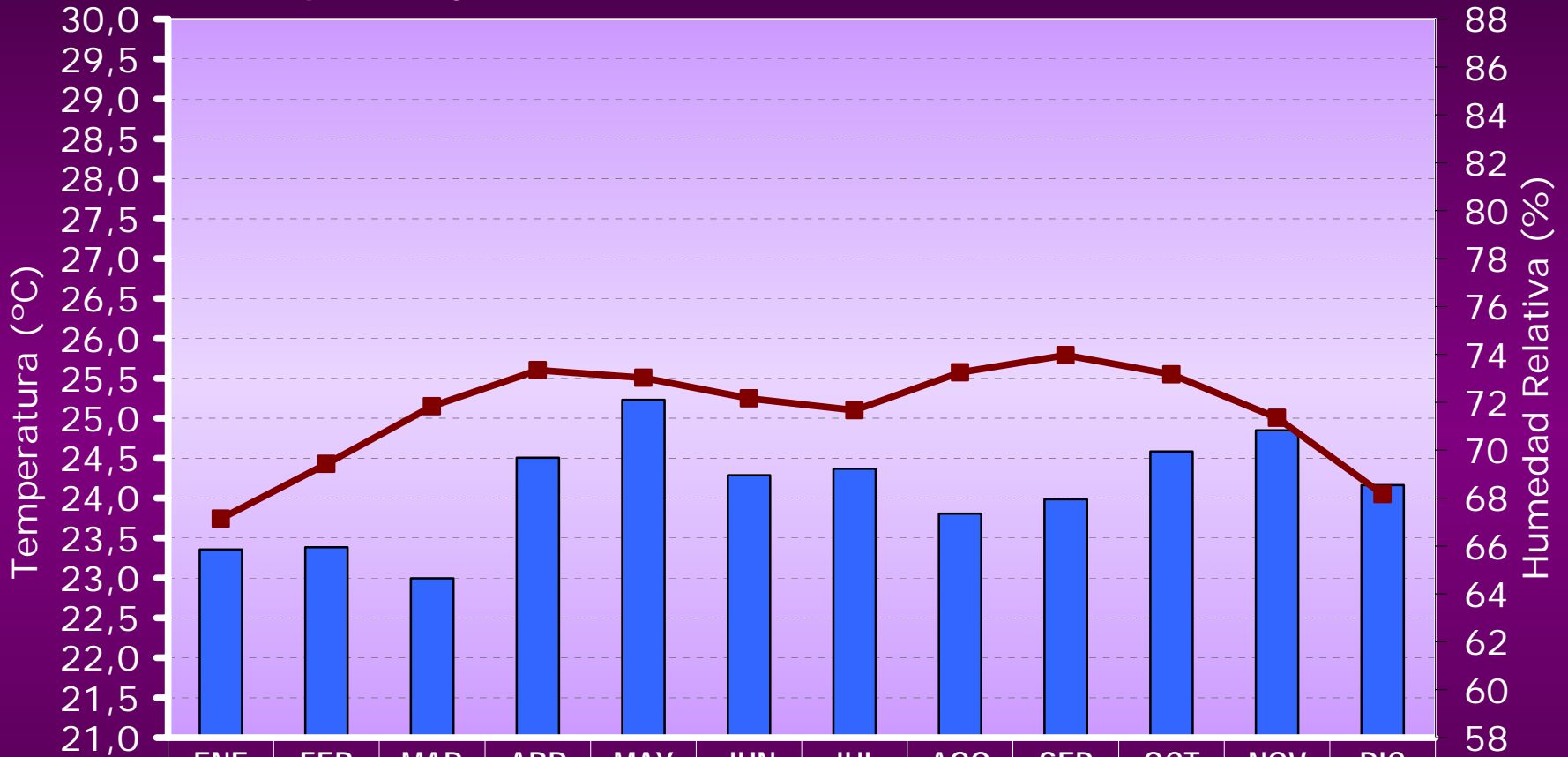


	ENE	FEB	MAR	ABR	MAY	JUN	JUL	AGO	SEP	OCT	NOV	DIC
HM1282	68,5	66,5	65,5	70,0	74,0	75,0	74,5	73,0	72,5	73,0	73,0	72,0
TM1282	24,1	24,7	25,4	25,5	25,1	24,6	24,3	24,8	25,2	25,2	24,9	24,1

HM1282
  TM1282

## Quíbor (2204) - (LA) - Altitud: 682 msnm

Temperatura y Humedad Relativa Medias (estimadas como Máx+Mín/2)



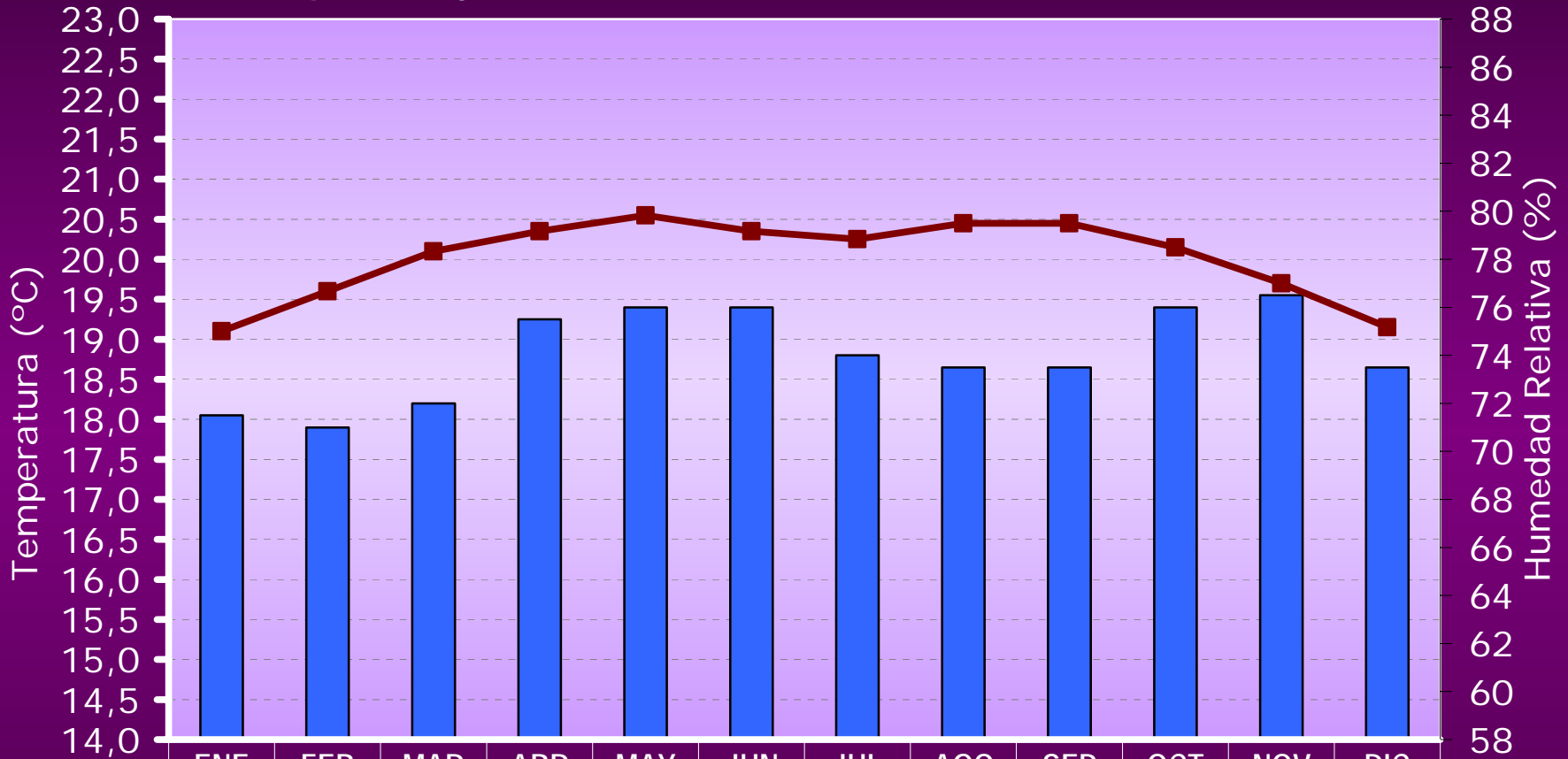
	ENE	FEB	MAR	ABR	MAY	JUN	JUL	AGO	SEP	OCT	NOV	DIC
HM2204	65,9	65,9	64,6	69,7	72,1	69,0	69,2	67,4	68,0	69,9	70,8	68,5
TM2204	23,7	24,4	25,1	25,6	25,5	25,2	25,1	25,6	25,8	25,5	25,0	24,1

HM2204

TM2204

ESTADO MÉRIDA

Mérida - Aeropuerto (3047) - (ME) - Altitud: 1479 msnm  
 Temperatura y Humedad Relativa Medias (estimadas como Máx+Mín/2)

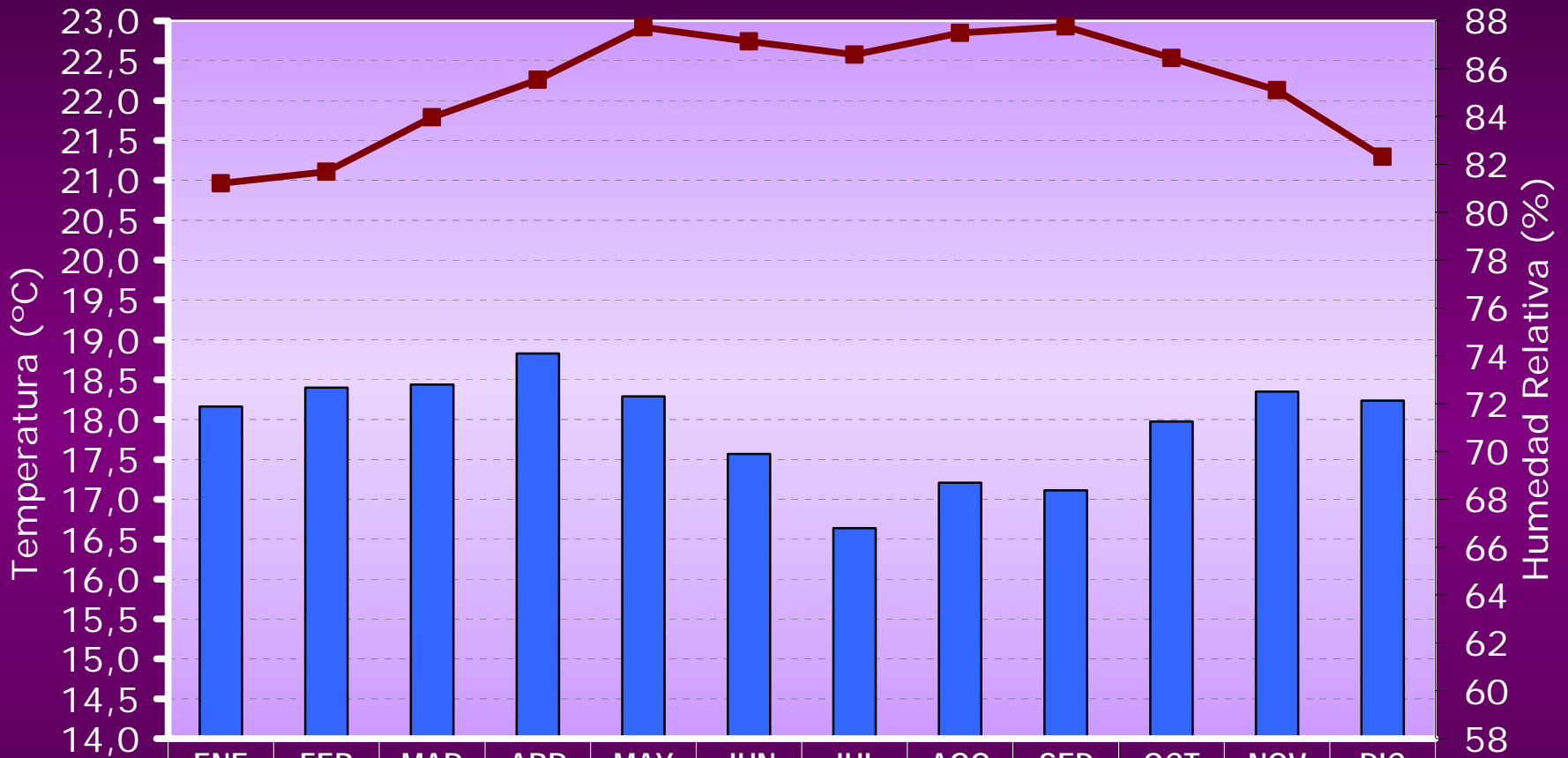


	ENE	FEB	MAR	ABR	MAY	JUN	JUL	AGO	SEP	OCT	NOV	DIC
HM3047	71,5	71,0	72,0	75,5	76,0	76,0	74,0	73,5	73,5	76,0	76,5	73,5
TM3047	19,1	19,6	20,1	20,4	20,6	20,4	20,3	20,5	20,5	20,2	19,7	19,2

HM3047
  TM3047

# Tovar (3141) - (ME) - Altitud: 952 msnm

Temperatura y Humedad Relativa Medias (estimadas como Máx+Mín/2)



	ENE	FEB	MAR	ABR	MAY	JUN	JUL	AGO	SEP	OCT	NOV	DIC
HM3141	71,9	72,7	72,8	74,1	72,3	69,9	66,8	68,7	68,4	71,3	72,5	72,1
TM3141	21,0	21,1	21,8	22,3	22,9	22,7	22,6	22,8	22,9	22,5	22,1	21,3

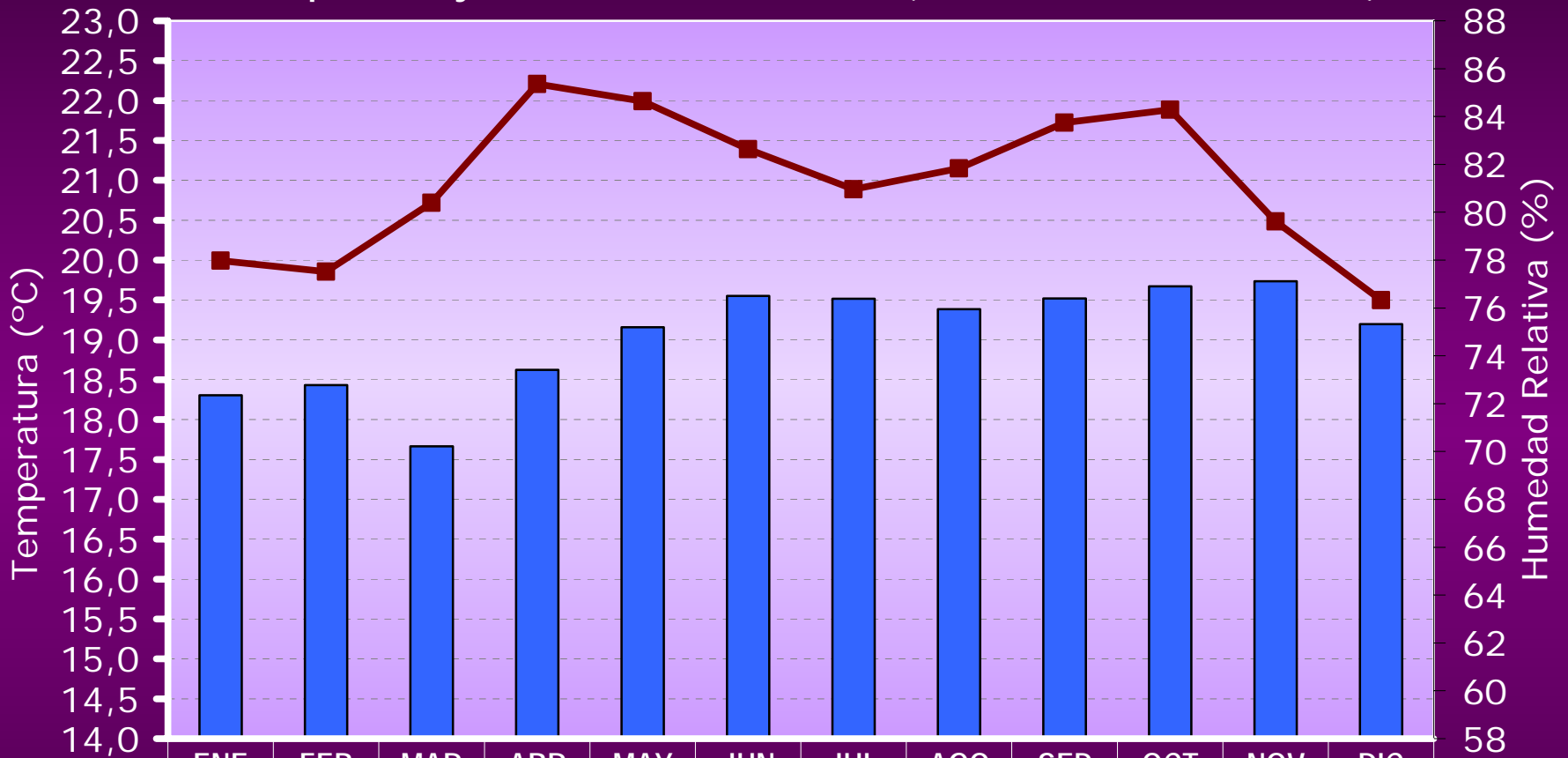
HM3141

TM3141

ESTADO MIRANDA



**Caracas - La Mariposa (0563) - (MI) - Altitud: 980 msnm**  
**Temperatura y Humedad Relativa Medias (estimadas como Máx+Mín/2)**



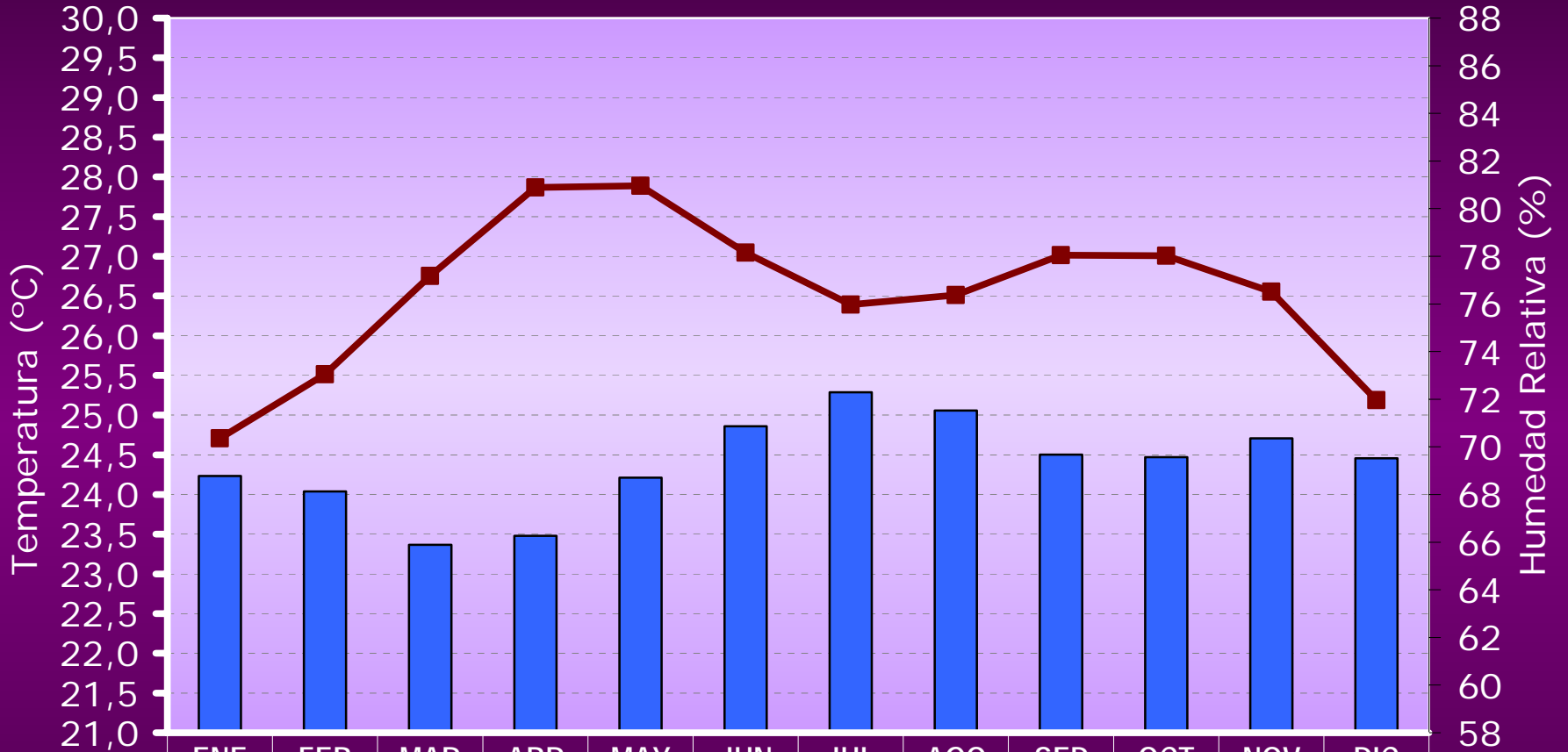
	ENE	FEB	MAR	ABR	MAY	JUN	JUL	AGO	SEP	OCT	NOV	DIC
HM0563	72,4	72,8	70,2	73,4	75,2	76,5	76,4	76,0	76,4	76,9	77,1	75,3
TM0563	20,0	19,9	20,7	22,2	22,0	21,4	20,9	21,1	21,7	21,9	20,5	19,5

HM0563

TMO563

## Cúa - Tovar (0582) - (MI) - Altitud: 230 msnm

Temperatura y Humedad Relativa Medias (estimadas como Máx+Mín/2)



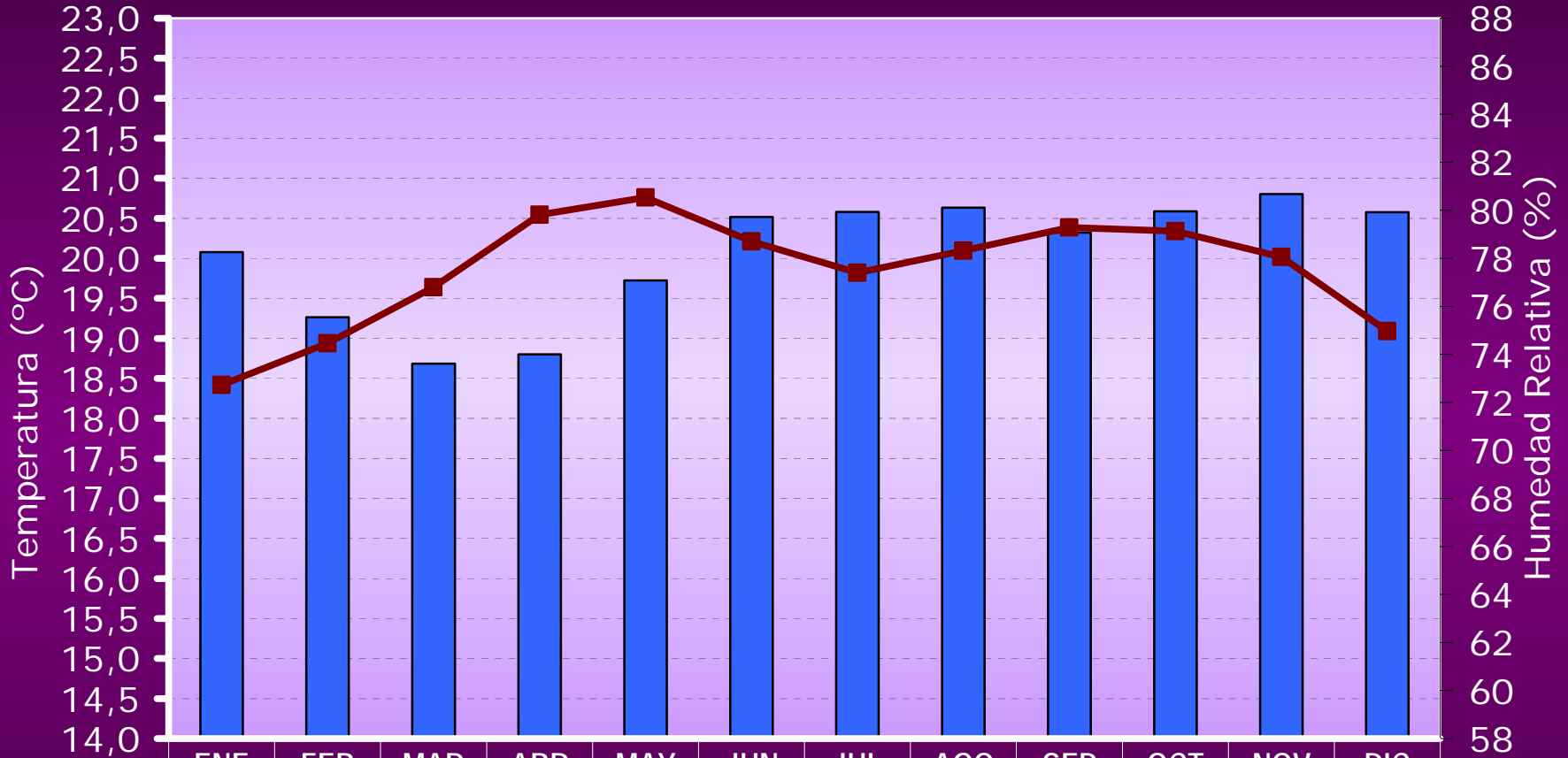
	ENE	FEB	MAR	ABR	MAY	JUN	JUL	AGO	SEP	OCT	NOV	DIC
HM0582	68,8	68,1	65,9	66,3	68,7	70,9	72,3	71,5	69,7	69,6	70,4	69,5
TM0582	24,7	25,5	26,8	27,9	27,9	27,0	26,4	26,5	27,0	27,0	26,6	25,2

HM0582

TM0582

# El Laurel (5018) - (MI) - Altitud: 1246 msnm

Temperatura y Humedad Relativa Medias (estimadas como Máx+Mín/2)

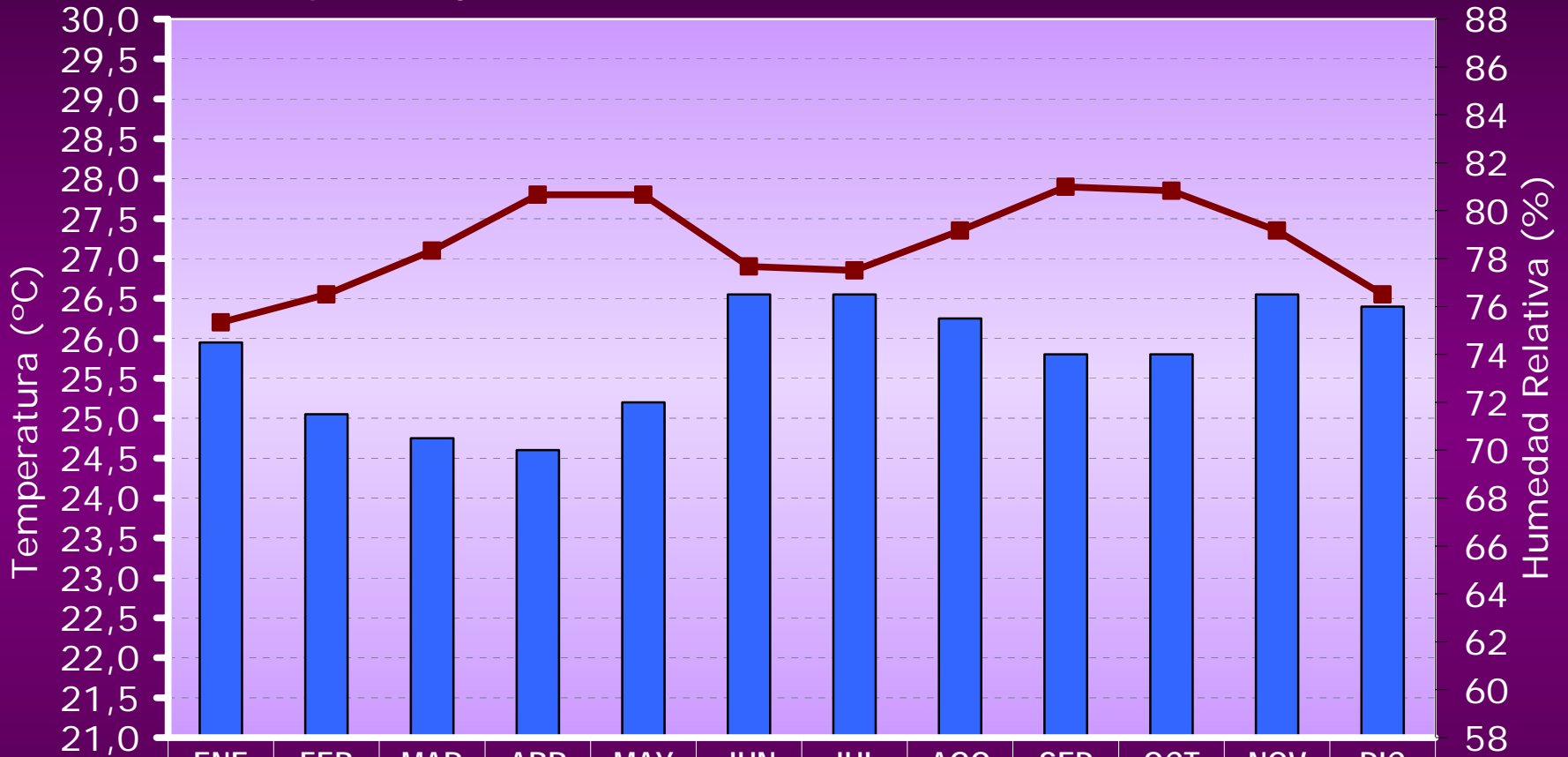


	ENE	FEB	MAR	ABR	MAY	JUN	JUL	AGO	SEP	OCT	NOV	DIC
HM5018	78,3	75,5	73,6	74,0	77,1	79,7	79,9	80,1	79,1	80,0	80,7	79,9
TM5018	18,4	18,9	19,6	20,5	20,8	20,2	19,8	20,1	20,4	20,3	20,0	19,1



ESTADO MONAGAS

**Maturín - Aeropuerto (2827) - (MO) - Altitud: 65 msnm**  
**Temperatura y Humedad Relativa Medias (estimadas como Máx+Mín/2)**

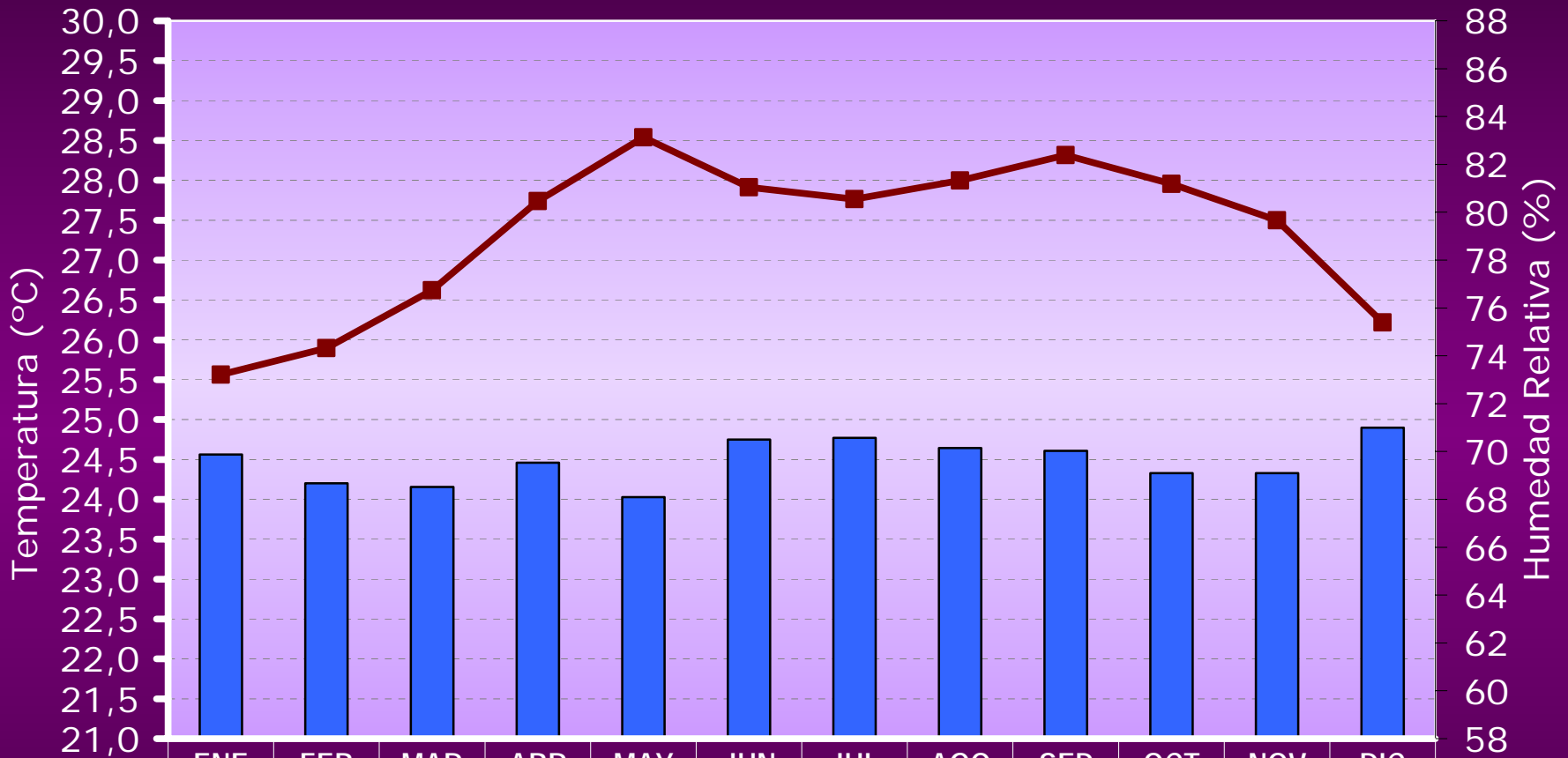


	ENE	FEB	MAR	ABR	MAY	JUN	JUL	AGO	SEP	OCT	NOV	DIC
HM2827	74,5	71,5	70,5	70,0	72,0	76,5	76,5	75,5	74,0	74,0	76,5	76,0
TM2827	26,2	26,6	27,1	27,8	27,8	26,9	26,9	27,4	27,9	27,9	27,4	26,6

HM2827
  TM2827

ESTADO NUEVA ESPARTA

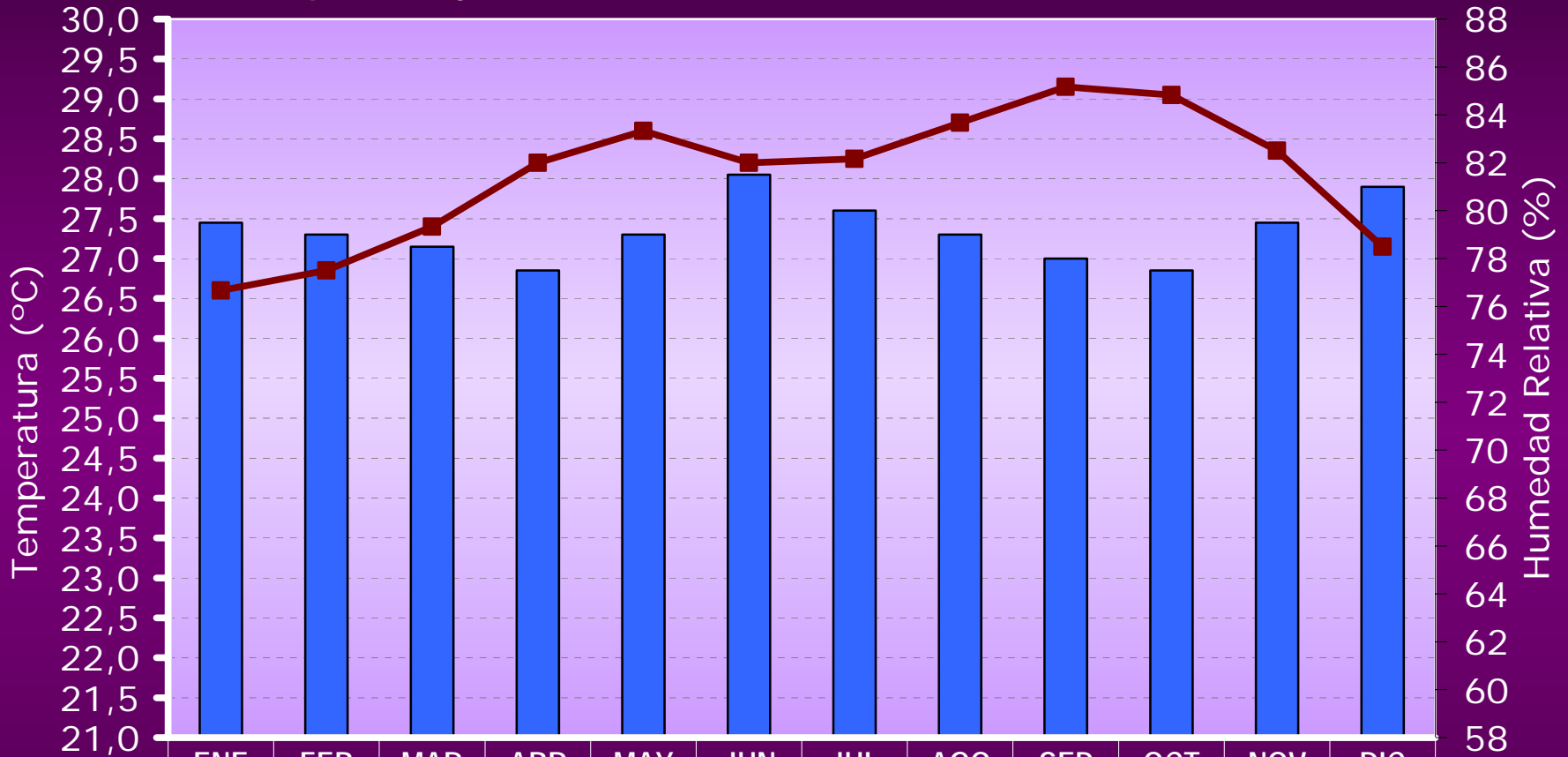
**San Francisco Macanao (0795) - (NE) - Altitud: 88 msnm**  
**Temperatura y Humedad Relativa Medias (estimadas como Máx+Mín/2)**



	ENE	FEB	MAR	ABR	MAY	JUN	JUL	AGO	SEP	OCT	NOV	DIC
HM0795	69,9	68,7	68,5	69,5	68,1	70,5	70,6	70,1	70,0	69,1	69,1	71,0
TM0795	25,6	25,9	26,6	27,7	28,5	27,9	27,8	28,0	28,3	28,0	27,5	26,2

HM0795
  TM0795

**Porlamar - Aeropuerto (0871) - (NE) - Altitud: 24 msnm**  
**Temperatura y Humedad Relativa Medias (estimadas como Máx+Mín/2)**



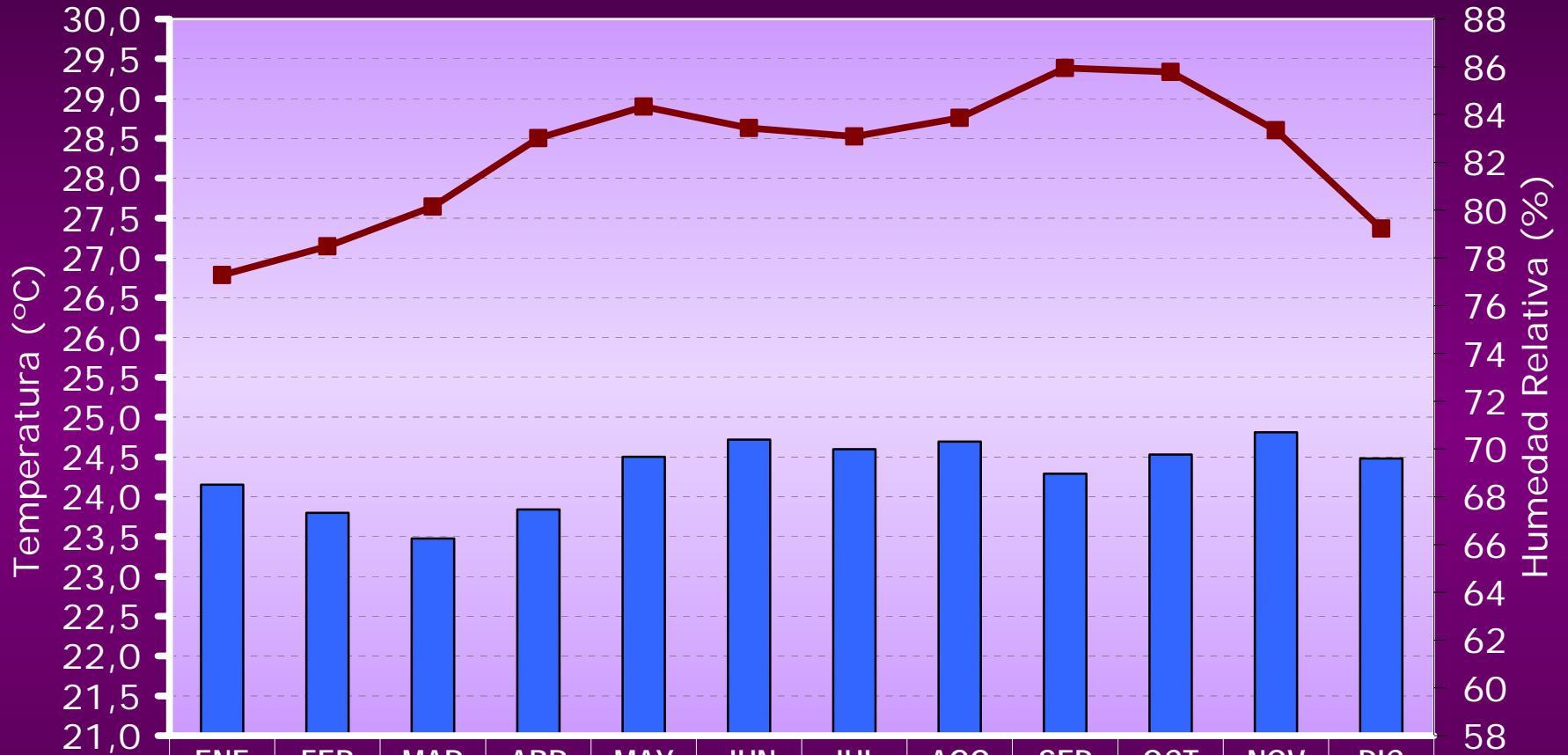
	ENE	FEB	MAR	ABR	MAY	JUN	JUL	AGO	SEP	OCT	NOV	DIC
HM0871	79,5	79,0	78,5	77,5	79,0	81,5	80,0	79,0	78,0	77,5	79,5	81,0
TMO871	26,6	26,9	27,4	28,2	28,6	28,2	28,3	28,7	29,2	29,1	28,4	27,2

HM0871
  TMO871



## Punta Piedras (1740) - (NE) - Altitud: 3 msnm

Temperatura y Humedad Relativa Medias (estimadas como Máx+Mín/2)



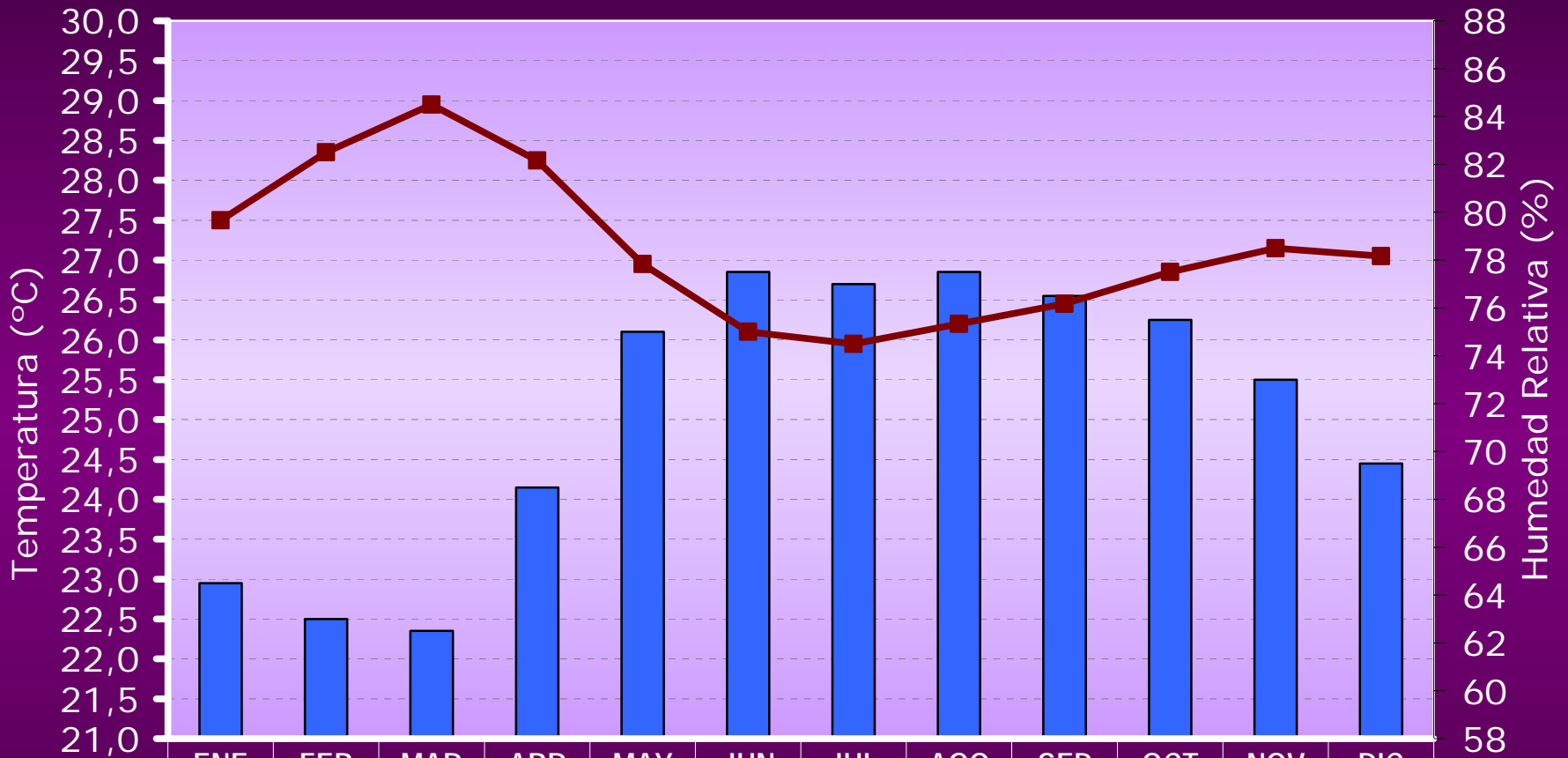
	ENE	FEB	MAR	ABR	MAY	JUN	JUL	AGO	SEP	OCT	NOV	DIC
HM1740	68,5	67,3	66,3	67,5	69,7	70,4	70,0	70,3	69,0	69,8	70,7	69,6
TM1740	26,8	27,1	27,6	28,5	28,9	28,6	28,5	28,8	29,4	29,3	28,6	27,4

HM1740

TM1740

ESTADO PORTUGUESA

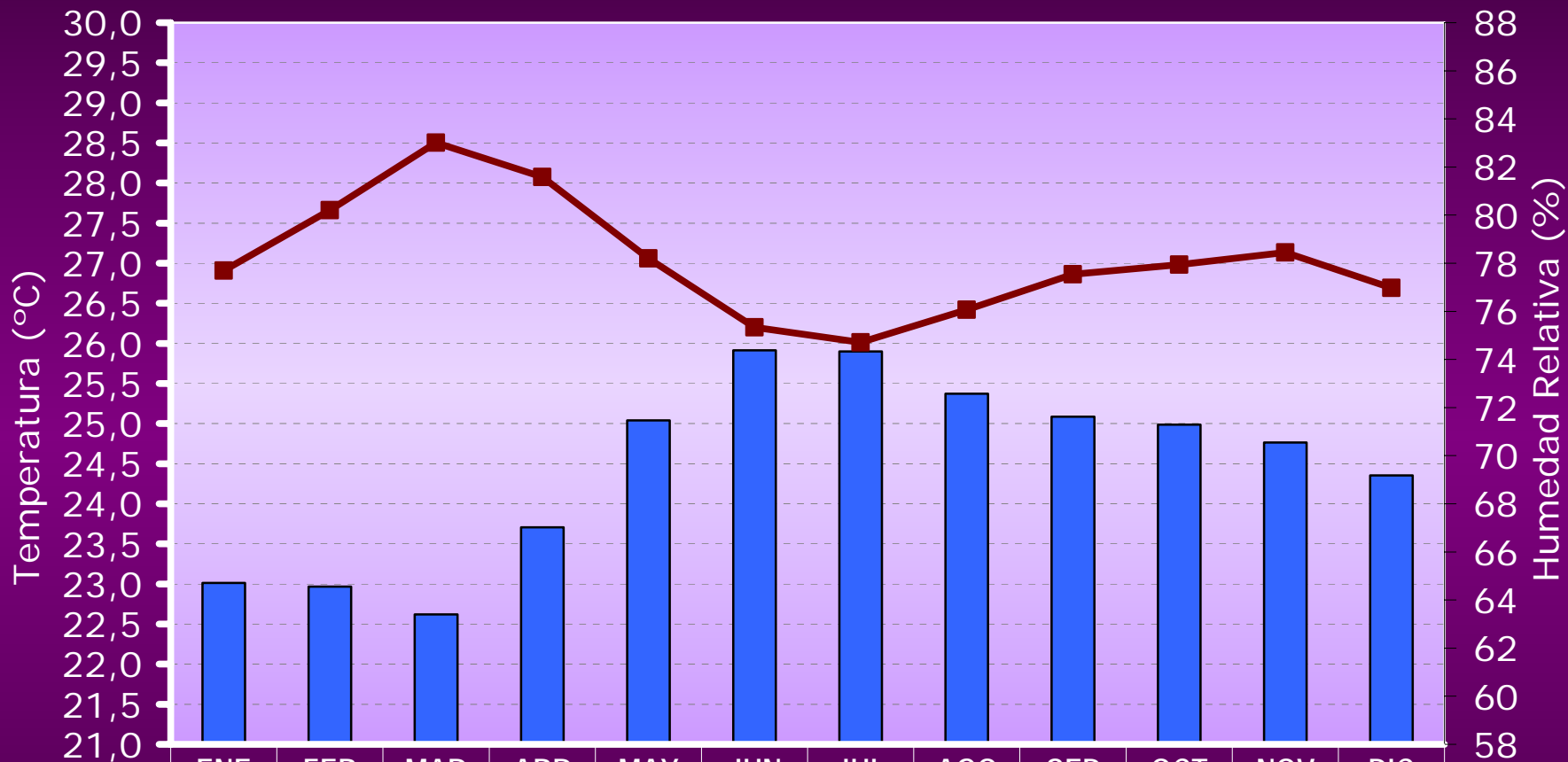
**Acarigua - Aeropuerto (2264) - (PO) - Altitud: 226 msnm**  
**Temperatura y Humedad Relativa Medias (estimadas como Máx+Mín/2)**



	ENE	FEB	MAR	ABR	MAY	JUN	JUL	AGO	SEP	OCT	NOV	DIC
HM2264	64,5	63,0	62,5	68,5	75,0	77,5	77,0	77,5	76,5	75,5	73,0	69,5
TM2264	27,5	28,4	29,0	28,3	27,0	26,1	26,0	26,2	26,5	26,9	27,2	27,1

HM2264
 
 TM2264

**Mesa de Cavacas (2281) - (PO) - Altitud: 255 msnm**  
**Temperatura y Humedad Relativa Medias (estimadas como Máx+Mín/2)**

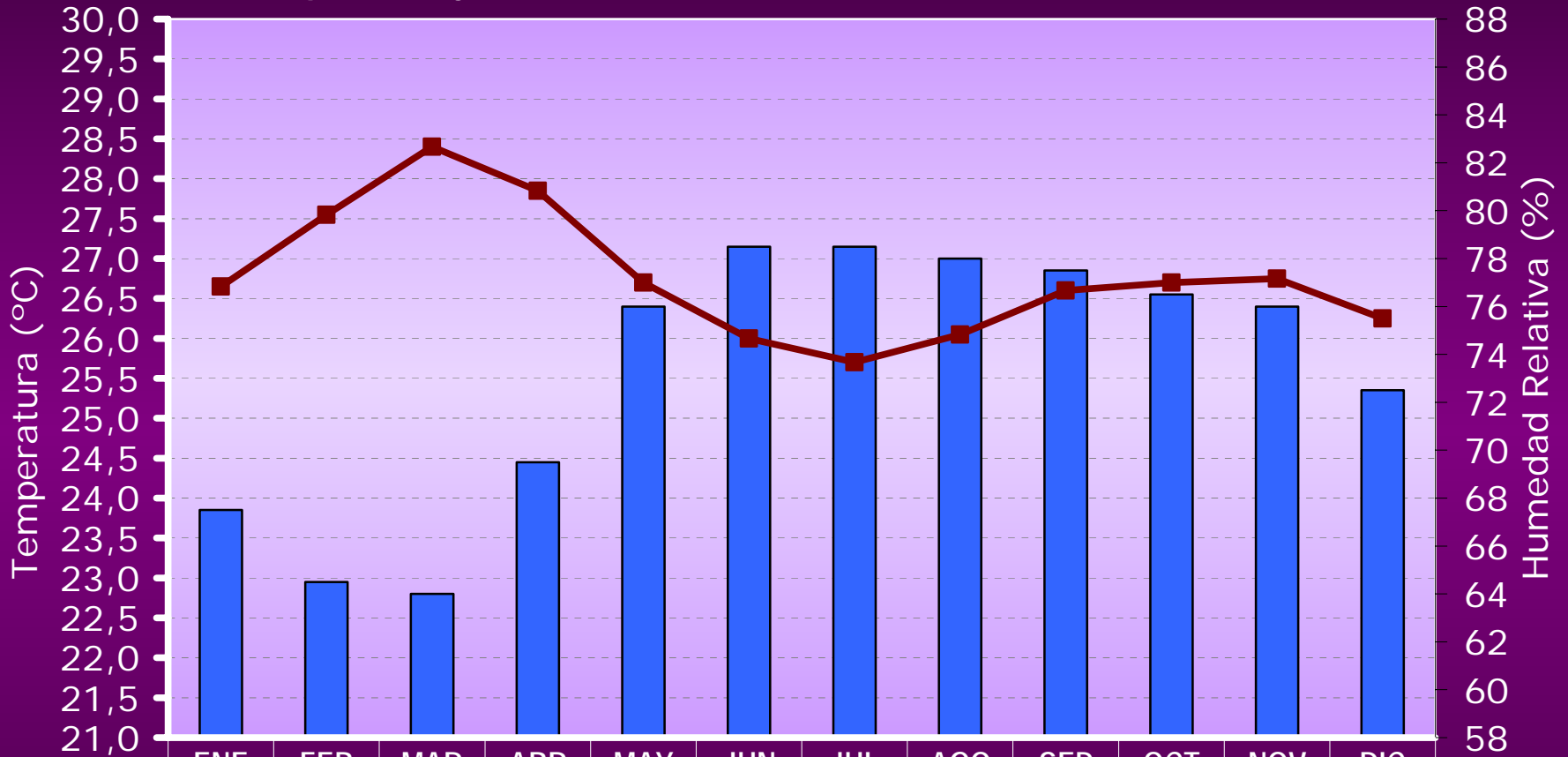


	ENE	FEB	MAR	ABR	MAY	JUN	JUL	AGO	SEP	OCT	NOV	DIC
HM2281	64,7	64,6	63,4	67,0	71,5	74,4	74,3	72,6	71,6	71,3	70,5	69,2
TM2281	26,9	27,7	28,5	28,1	27,1	26,2	26,0	26,4	26,9	27,0	27,1	26,7

HM2281

TM2281

**Guanare - Aeropuerto (2299) - (PO) - Altitud: 163 msnm**  
**Temperatura y Humedad Relativa Medias (estimadas como Máx+Mín/2)**

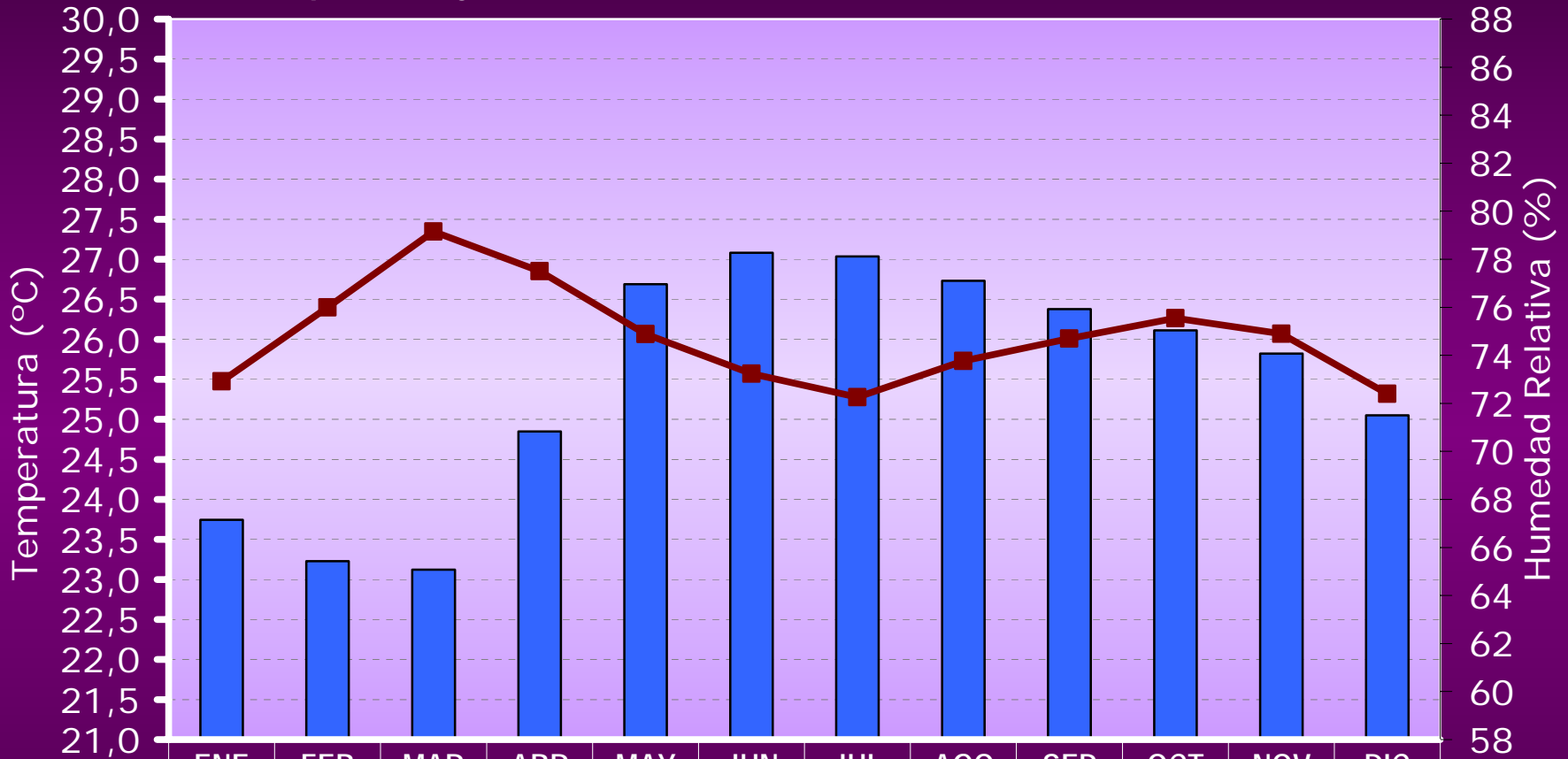


	ENE	FEB	MAR	ABR	MAY	JUN	JUL	AGO	SEP	OCT	NOV	DIC
HM2299	67,5	64,5	64,0	69,5	76,0	78,5	78,5	78,0	77,5	76,5	76,0	72,5
TM2299	26,7	27,6	28,4	27,9	26,7	26,0	25,7	26,1	26,6	26,7	26,8	26,3

HM2299
  TM2299

## San Nicolás (3220) - (PO) - Altitud: 128 msnm

Temperatura y Humedad Relativa Medias (estimadas como Máx+Mín/2)



	ENE	FEB	MAR	ABR	MAY	JUN	JUL	AGO	SEP	OCT	NOV	DIC
HM3220	67,2	65,4	65,1	70,8	77,0	78,3	78,1	77,1	75,9	75,0	74,1	71,5
TM3220	25,5	26,4	27,3	26,9	26,1	25,6	25,3	25,7	26,0	26,3	26,1	25,3

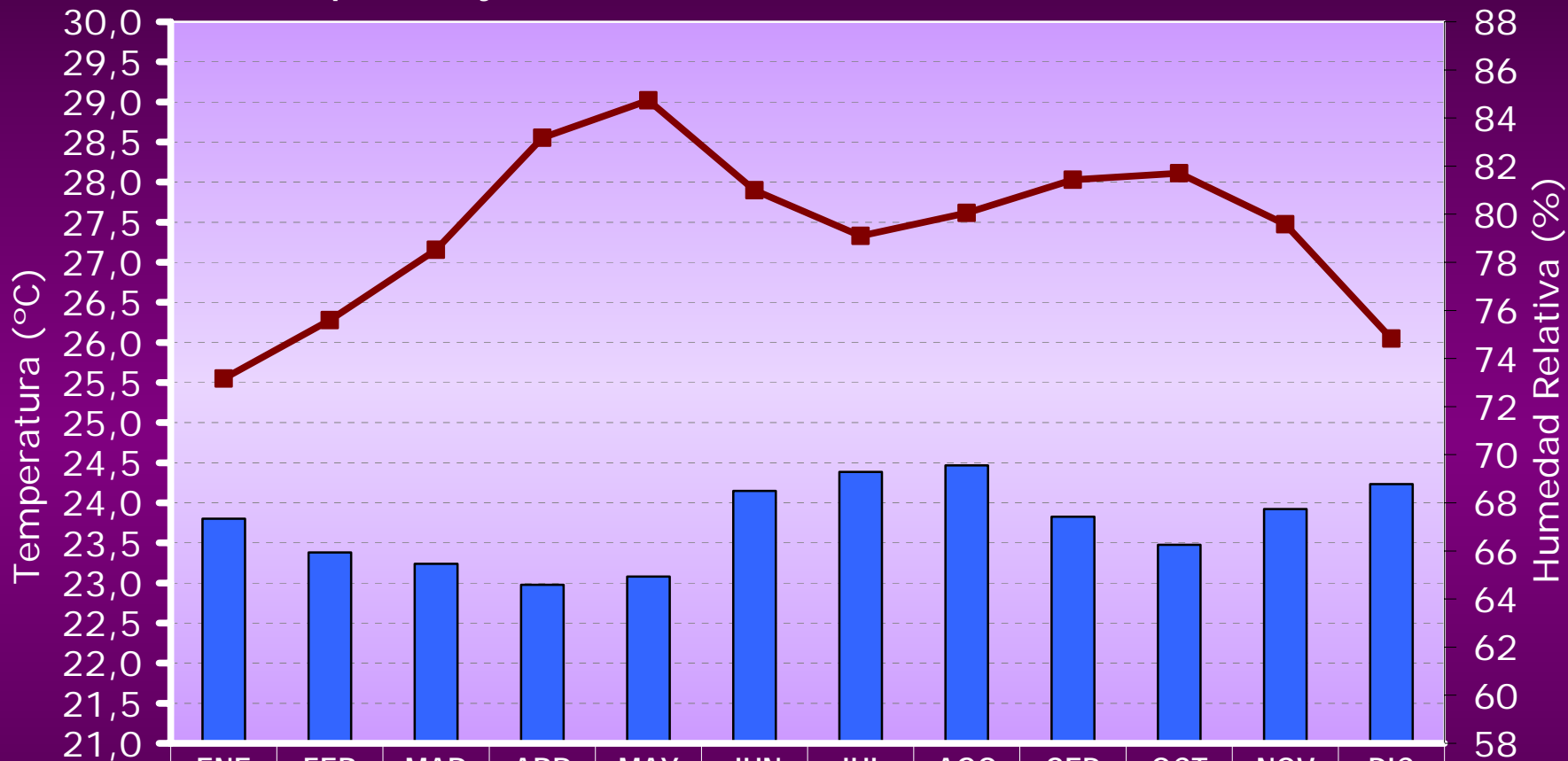
HM3220

TM3220

ESTADO SUCRE

## Cariaco (1717) - (SU) - Altitud: 12 msnm

Temperatura y Humedad Relativa Medias (estimadas como Máx+Mín/2)



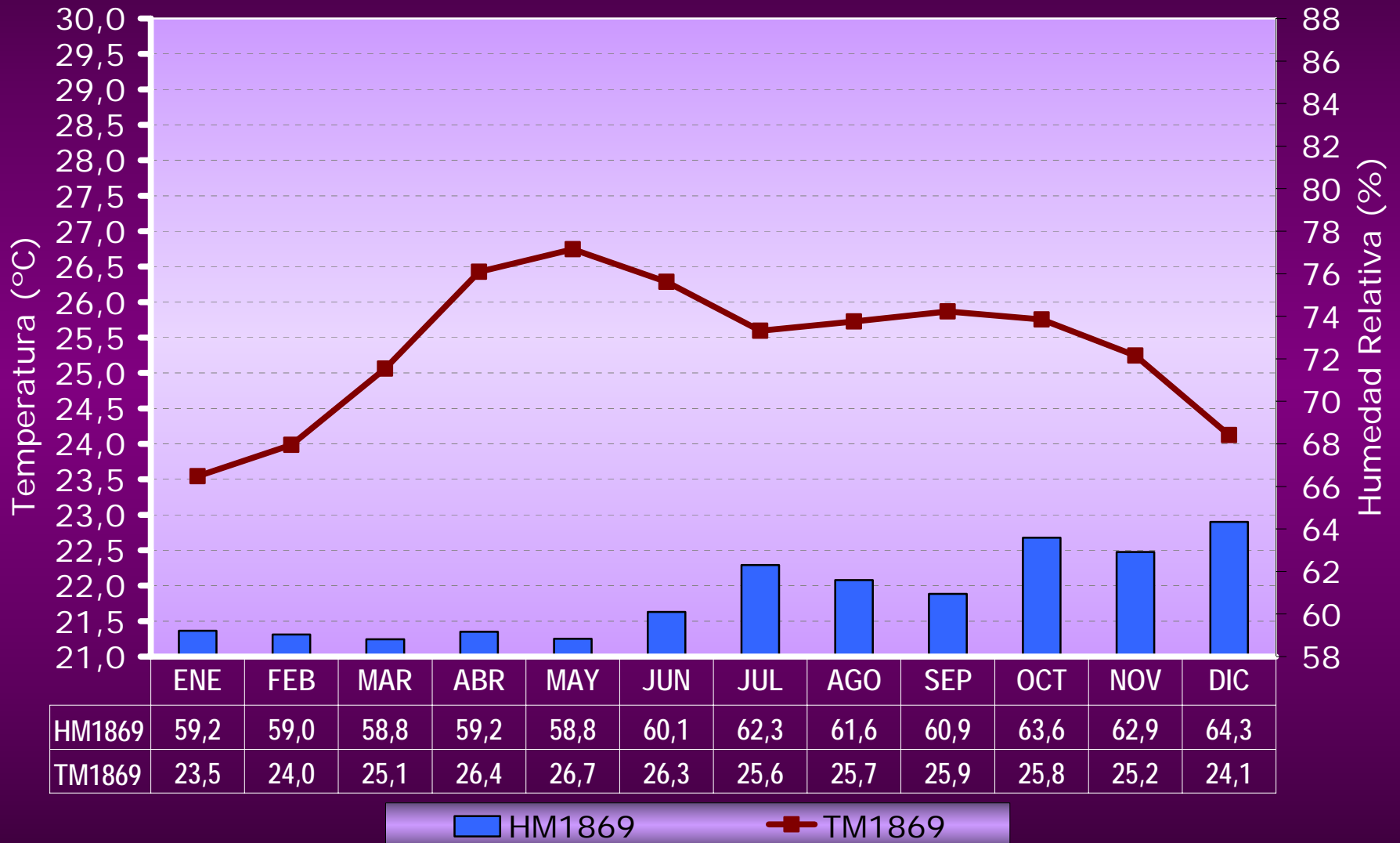
	ENE	FEB	MAR	ABR	MAY	JUN	JUL	AGO	SEP	OCT	NOV	DIC
HM1717	67,3	65,9	65,5	64,6	64,9	68,5	69,3	69,6	67,4	66,3	67,7	68,8
TM1717	25,6	26,3	27,2	28,6	29,0	27,9	27,3	27,6	28,0	28,1	27,5	26,0

HM1717

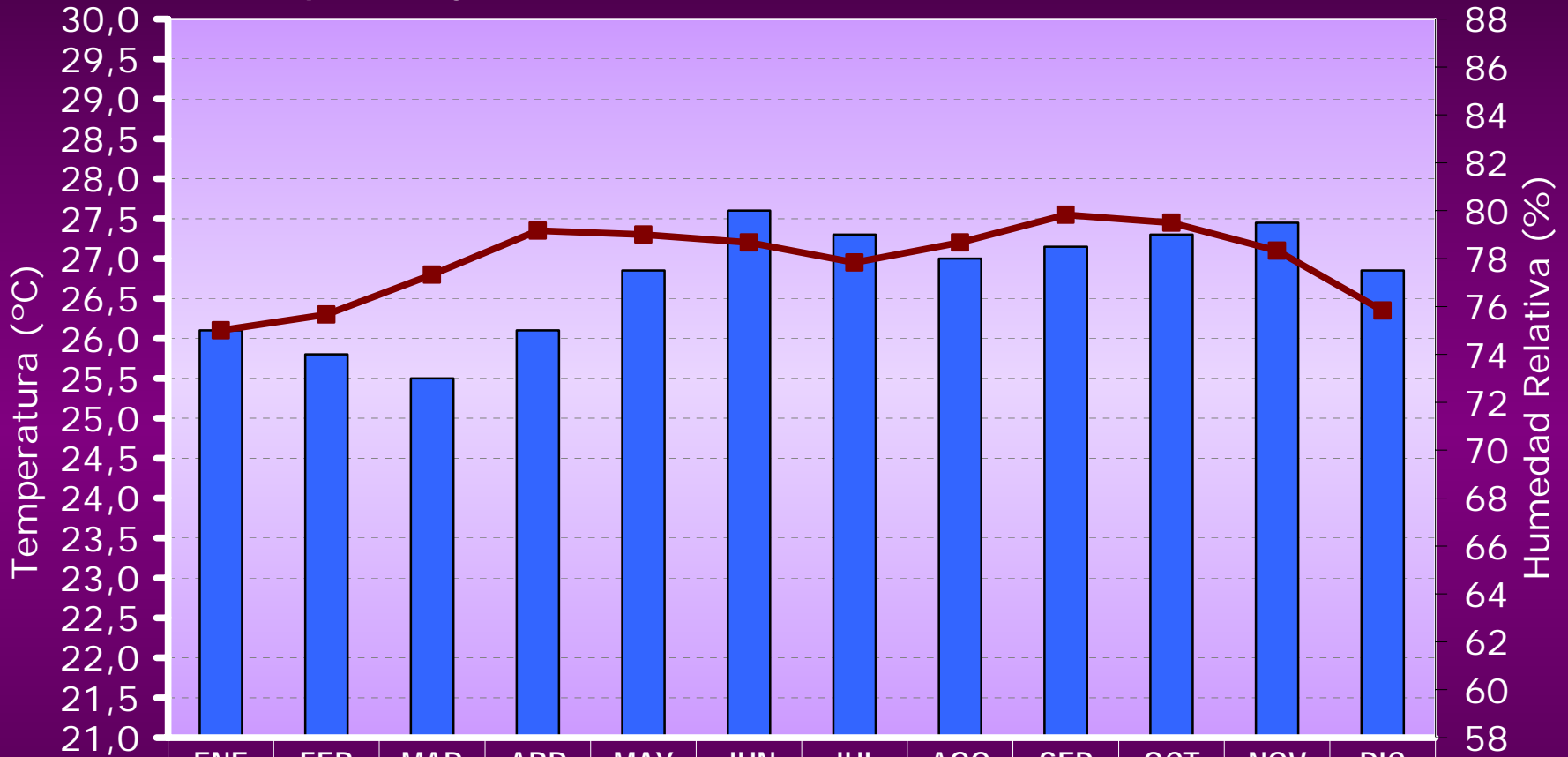
TM1717



**Cumanacoa - Granja (1869) - (SU) - Altitud: 234 msnm**  
**Temperatura y Humedad Relativa Medias (estimadas como Máx+Mín/2)**



**Güiria - Aeropuerto (1928) - (SU) - Altitud: 13 msnm**  
**Temperatura y Humedad Relativa Medias (estimadas como Máx+Mín/2)**

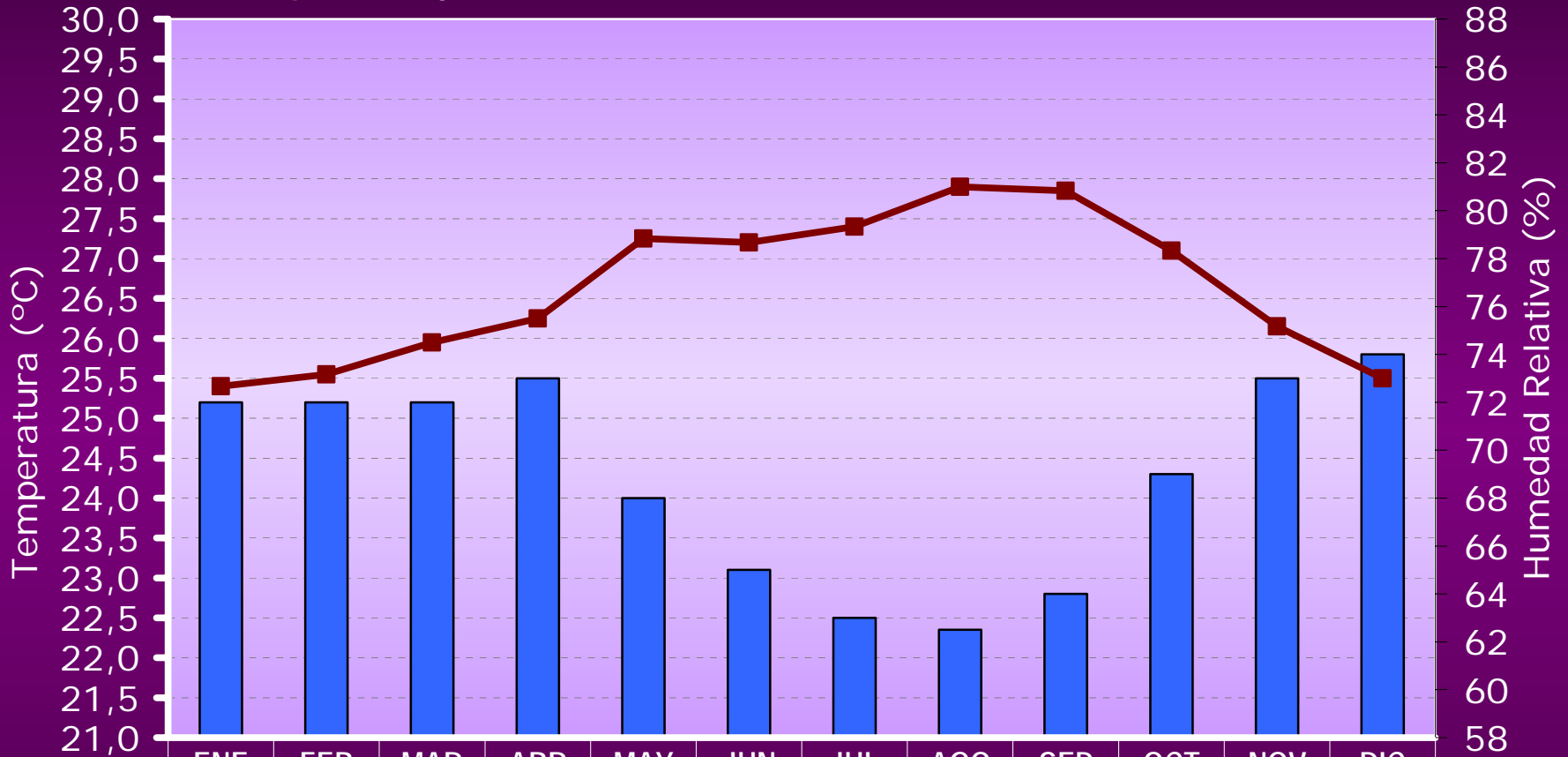


	ENE	FEB	MAR	ABR	MAY	JUN	JUL	AGO	SEP	OCT	NOV	DIC
HM1928	75,0	74,0	73,0	75,0	77,5	80,0	79,0	78,0	78,5	79,0	79,5	77,5
TM1928	26,1	26,3	26,8	27,4	27,3	27,2	27,0	27,2	27,6	27,5	27,1	26,4



ESTADO TÁCHIRA

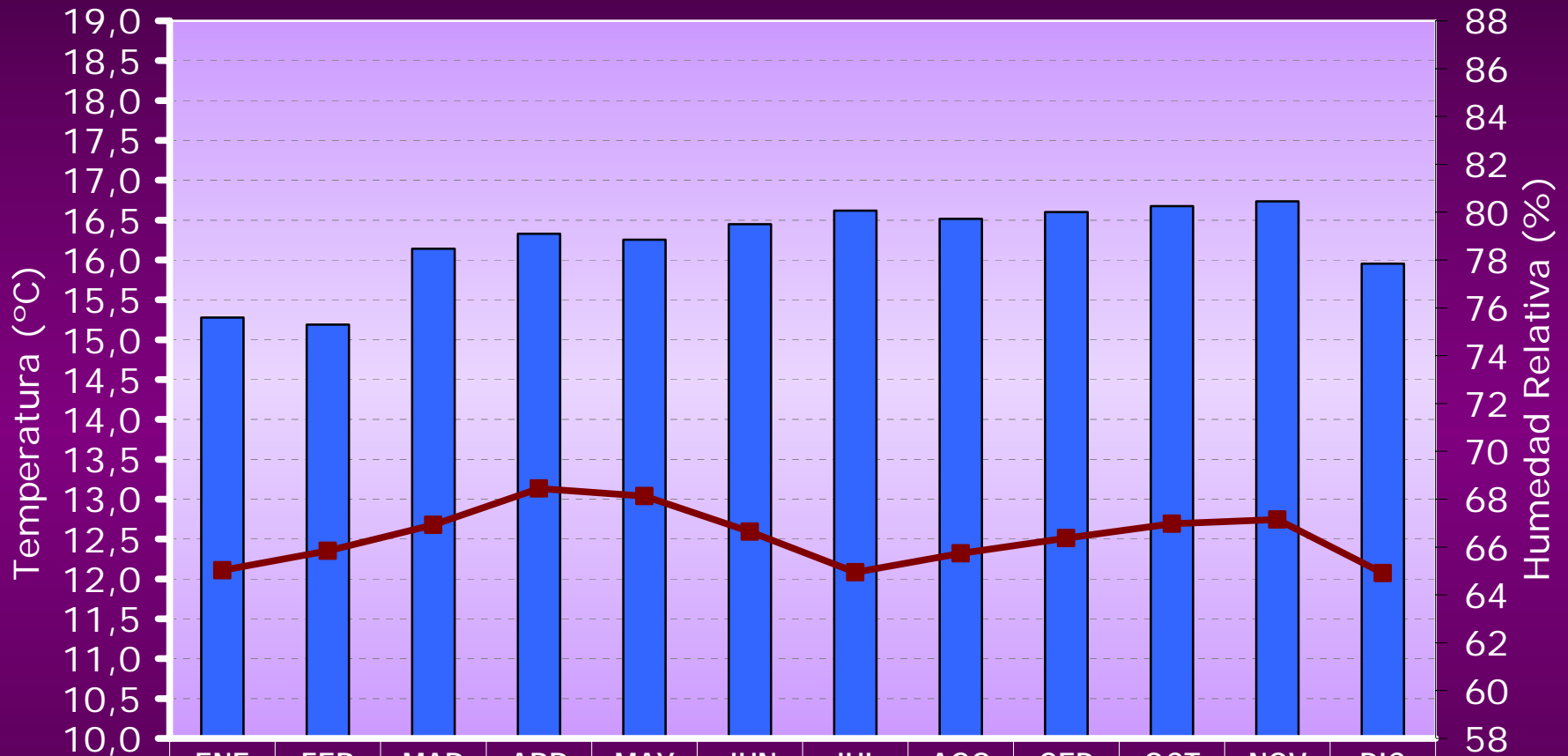
**San Antonio - Aeropuerto (4022) - (TA) - Altitud: 377 msnm**  
**Temperatura y Humedad Relativa Medias (estimadas como Máx+Mín/2)**



	ENE	FEB	MAR	ABR	MAY	JUN	JUL	AGO	SEP	OCT	NOV	DIC
HM4022	72,0	72,0	72,0	73,0	68,0	65,0	63,0	62,5	64,0	69,0	73,0	74,0
TM4022	25,4	25,6	26,0	26,3	27,3	27,2	27,4	27,9	27,9	27,1	26,2	25,5

HM4022
  TM4022

**Páramo El Zumbador (4072) - (TA) - Altitud: 2570 msnm**  
**Temperatura y Humedad Relativa Medias (estimadas como Máx+Mín/2)**



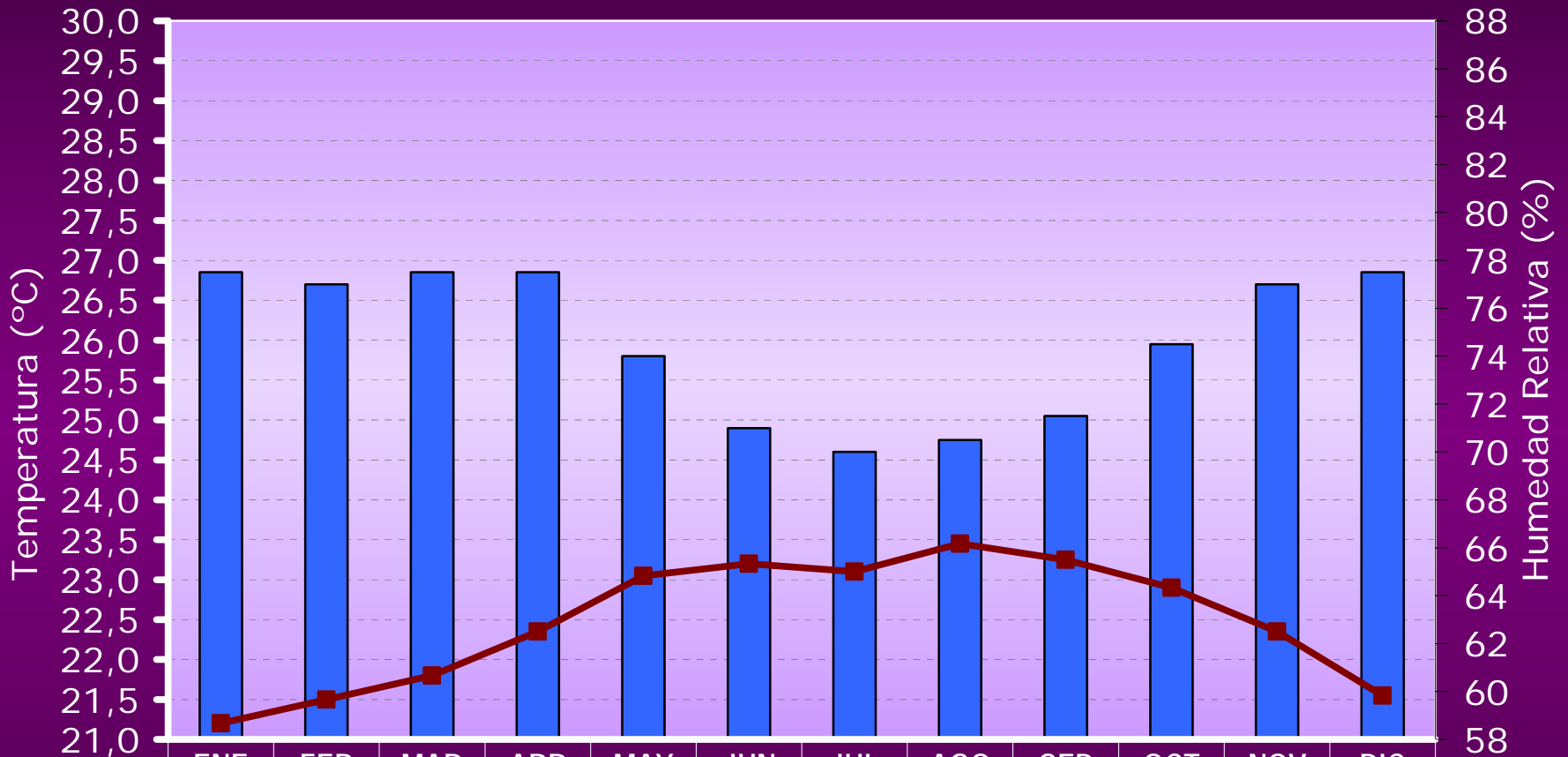
	ENE	FEB	MAR	ABR	MAY	JUN	JUL	AGO	SEP	OCT	NOV	DIC
HM4072	75,6	75,3	78,5	79,1	78,9	79,5	80,1	79,7	80,0	80,3	80,5	77,9
TM4072	12,1	12,4	12,7	13,1	13,0	12,6	12,1	12,3	12,5	12,7	12,7	12,1

■ HM4072

■ TM4072

## Colón (8092) - (TA) - Altitud: 760 msnm

Temperatura y Humedad Relativa Medias (estimadas como Máx+Mín/2)



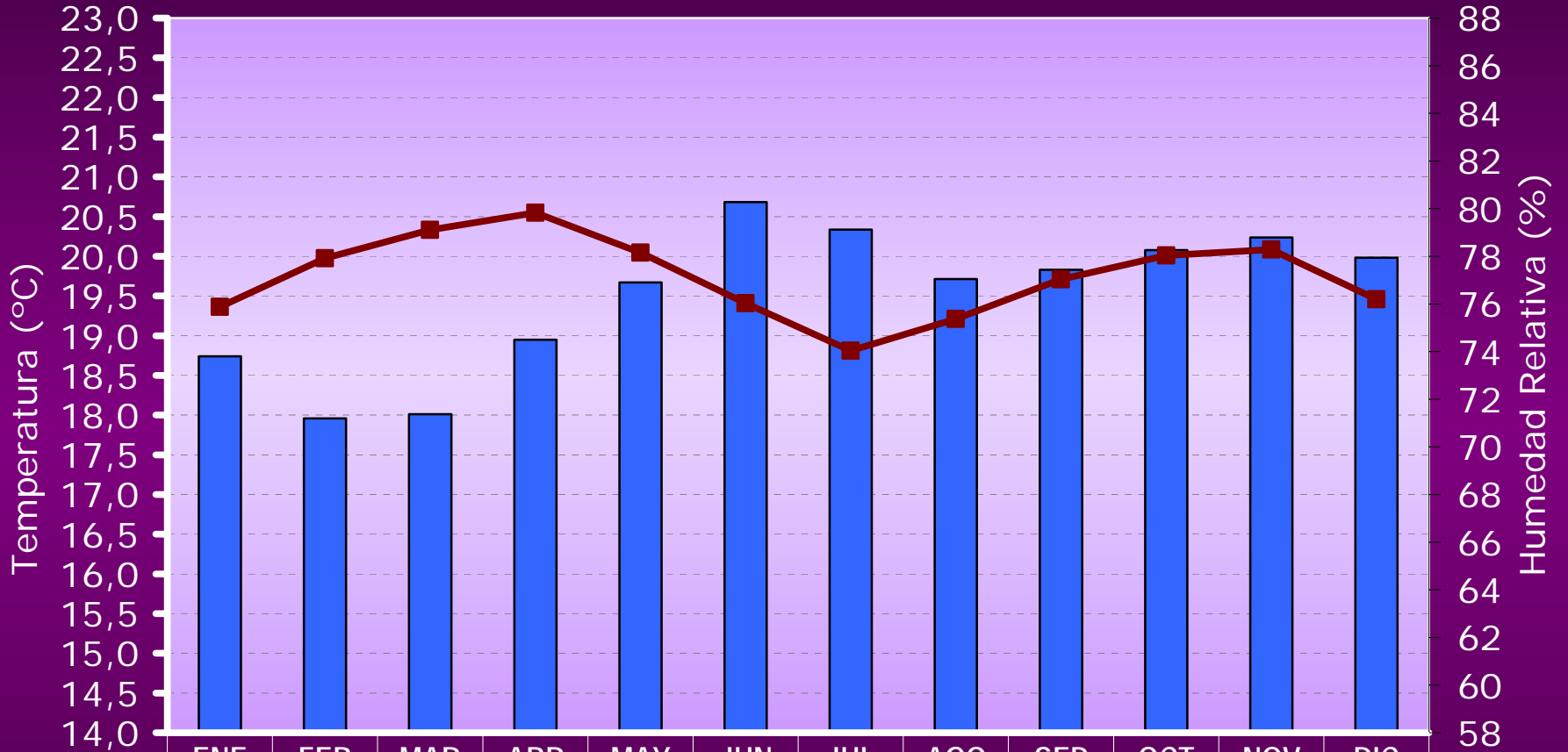
	ENE	FEB	MAR	ABR	MAY	JUN	JUL	AGO	SEP	OCT	NOV	DIC
HM8092	77,5	77,0	77,5	77,5	74,0	71,0	70,0	70,5	71,5	74,5	77,0	77,5
TM8092	21,2	21,5	21,8	22,4	23,1	23,2	23,1	23,5	23,3	22,9	22,4	21,6

HM8092

TM8092

## El Paradero (9060) - (TA) - Altitud: 1120 msnm

Temperatura y Humedad Relativa Medias (estimadas como Máx+Mín/2)



	ENE	FEB	MAR	ABR	MAY	JUN	JUL	AGO	SEP	OCT	NOV	DIC
HM9060	73,8	71,2	71,4	74,5	76,9	80,3	79,1	77,1	77,4	78,3	78,8	77,9
TM9060	19,4	20,0	20,3	20,5	20,0	19,4	18,8	19,2	19,7	20,0	20,1	19,5

HM9060

TM9060

ESTADO TRUJILLO

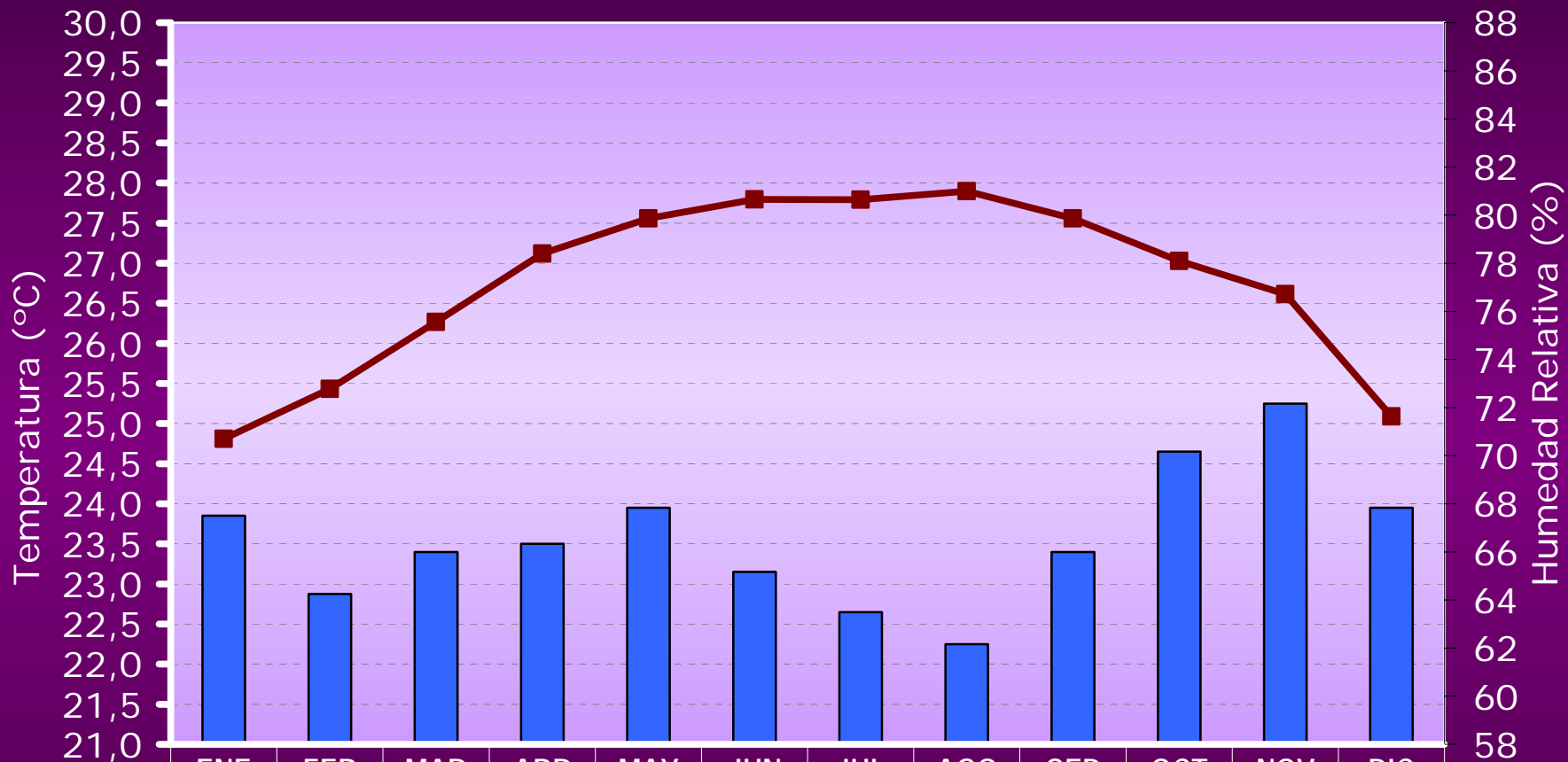


ESTADO YARACUY

ESTADO ZULIA

## El Carbón (0088) - (ZU) - Altitud: 50 msnm

Temperatura y Humedad Relativa Medias (estimadas como Máx+Mín/2)

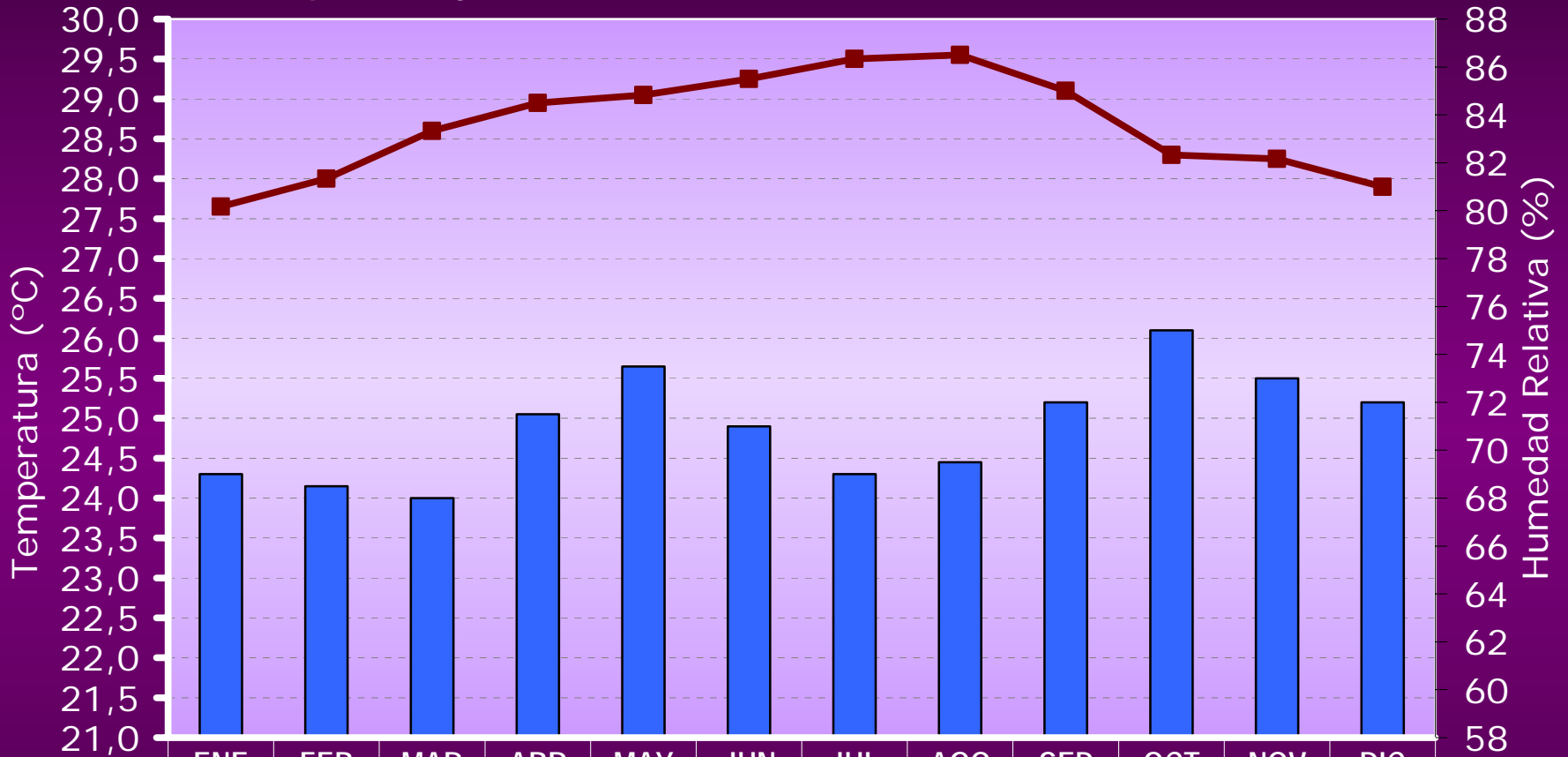


	ENE	FEB	MAR	ABR	MAY	JUN	JUL	AGO	SEP	OCT	NOV	DIC
HM0088	67,5	64,3	66,0	66,3	67,8	65,2	63,5	62,2	66,0	70,2	72,2	67,8
TM0088	24,8	25,4	26,3	27,1	27,6	27,8	27,8	27,9	27,6	27,0	26,6	25,1

HM0088

TMO088

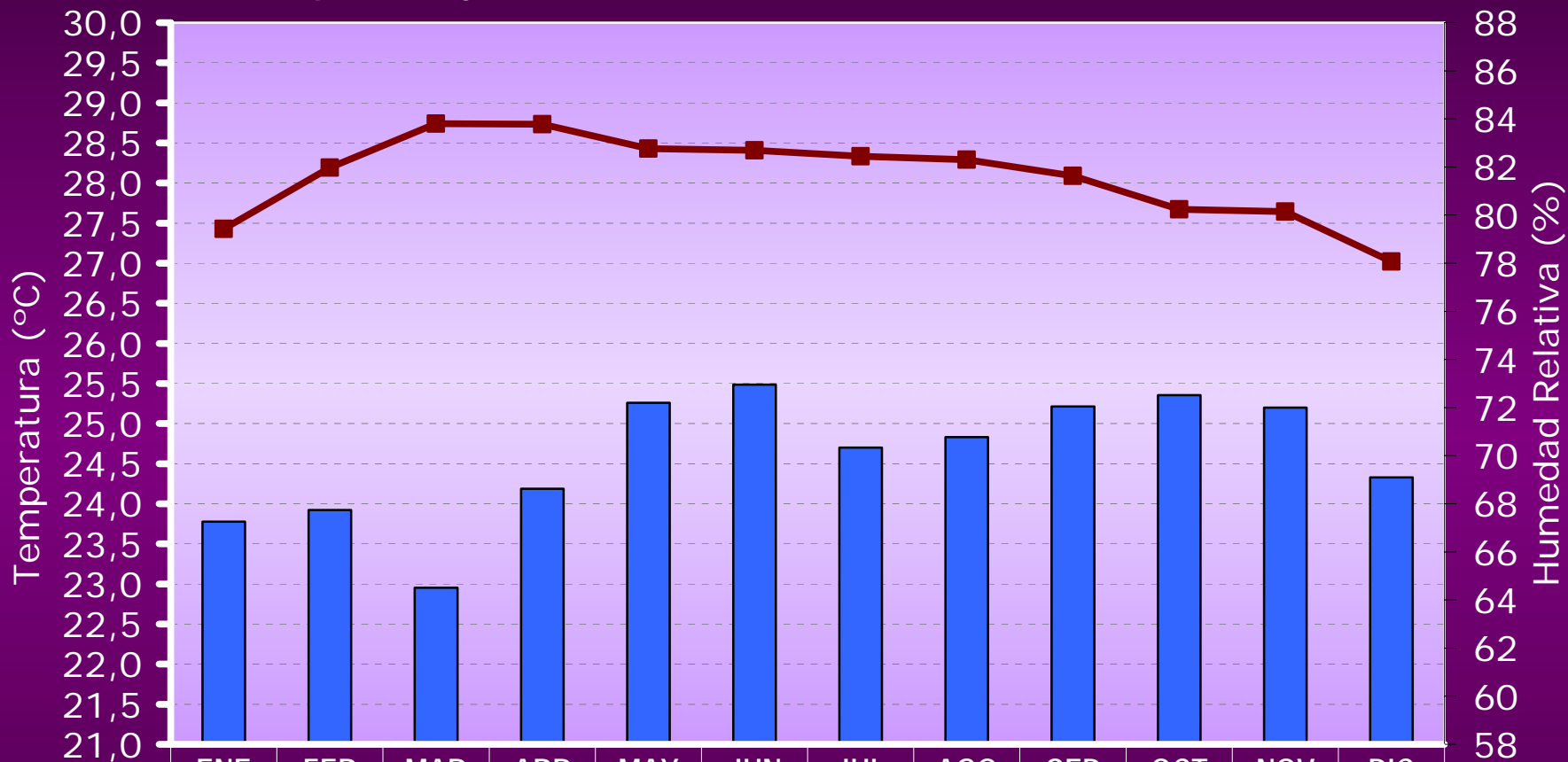
**Maracaibo - Aeropuerto (1015) - (ZU) - Altitud: 66 msnm**  
**Temperatura y Humedad Relativa Medias (estimadas como Máx+Mín/2)**



	ENE	FEB	MAR	ABR	MAY	JUN	JUL	AGO	SEP	OCT	NOV	DIC
HM1015	69,0	68,5	68,0	71,5	73,5	71,0	69,0	69,5	72,0	75,0	73,0	72,0
TM1015	27,7	28,0	28,6	29,0	29,1	29,3	29,5	29,6	29,1	28,3	28,3	27,9

HM1015
  TM1015

**Machiques - Granja (1092) - (ZU) - Altitud: 99 msnm**  
**Temperatura y Humedad Relativa Medias (estimadas como Máx+Mín/2)**



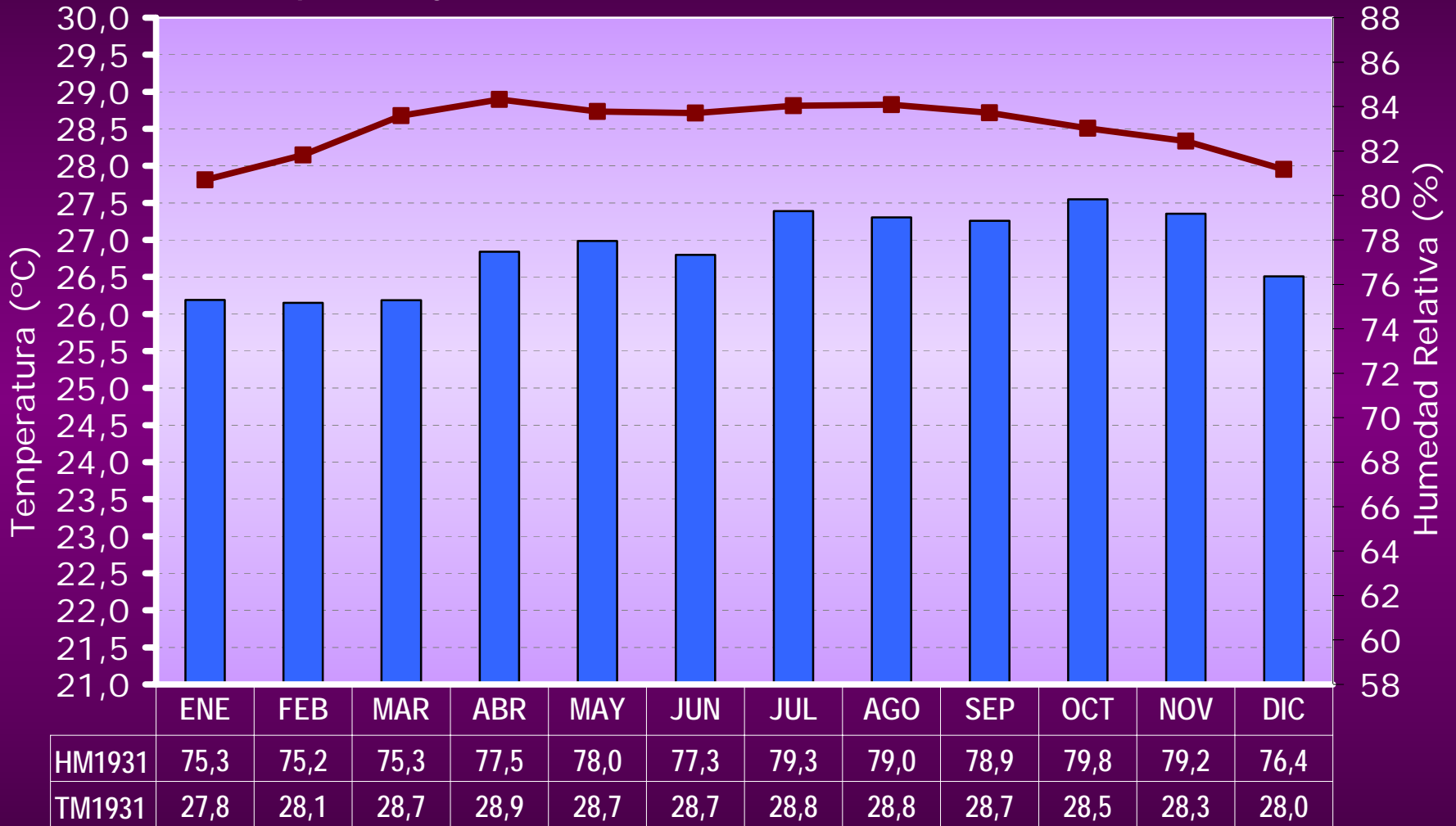
	ENE	FEB	MAR	ABR	MAY	JUN	JUL	AGO	SEP	OCT	NOV	DIC
HM1092	67,3	67,7	64,5	68,6	72,2	72,9	70,3	70,8	72,0	72,5	72,0	69,1
TM1092	27,4	28,2	28,7	28,7	28,4	28,4	28,3	28,3	28,1	27,7	27,6	27,0

HM1092

TM1092

### Canal - VOC (1931) - (ZU) - Altitud: 2 msnm

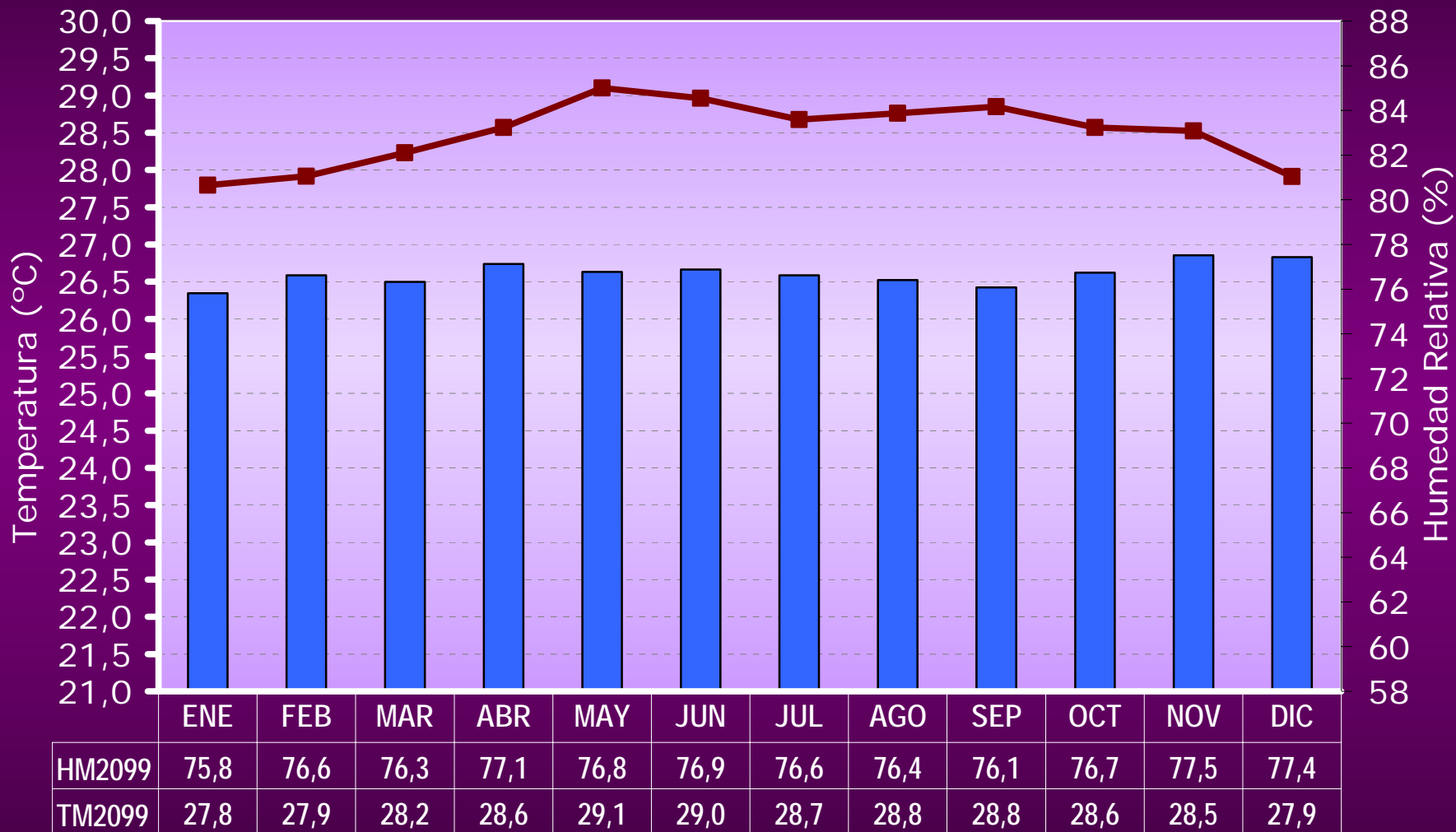
Temperatura y Humedad Relativa Medias (estimadas como Máx+Mín/2)



HM1931

TM1931

**Santa Bárbara del Zulia (2099) - (ZU) - Altitud: 5 msnm**  
**Temperatura y Humedad Relativa Medias (estimadas como Máx+Mín/2)**

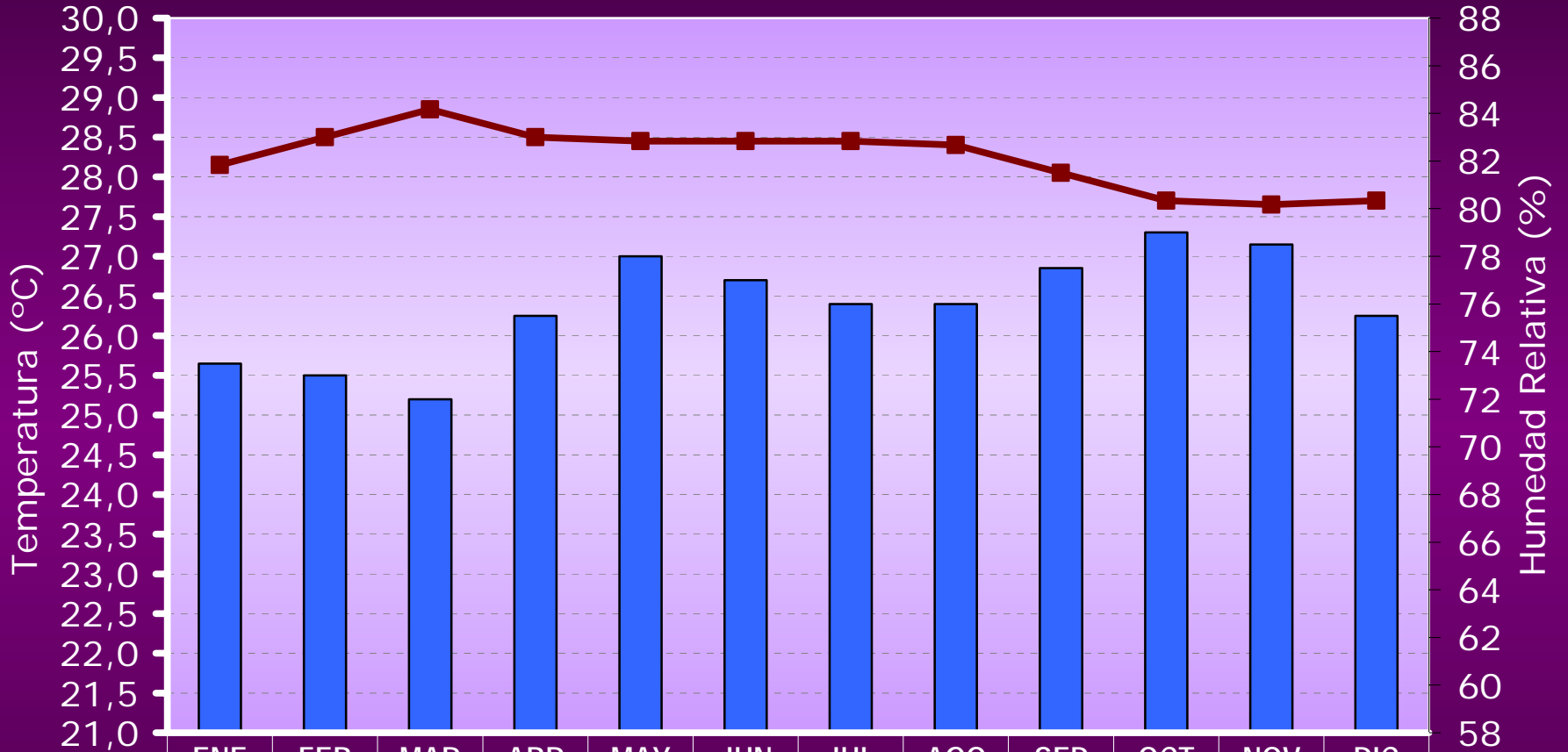


■ HM2099

—■— TM2099

## Mene Grande (2117) - (ZU) - Altitud: 27 msnm

Temperatura y Humedad Relativa Medias (estimadas como Máx+Mín/2)



	ENE	FEB	MAR	ABR	MAY	JUN	JUL	AGO	SEP	OCT	NOV	DIC
HM2117	73,5	73,0	72,0	75,5	78,0	77,0	76,0	76,0	77,5	79,0	78,5	75,5
TM2117	28,2	28,5	28,9	28,5	28,5	28,5	28,5	28,4	28,1	27,7	27,7	27,7

HM2117

TM2117