

## REPORTE GENERAL HIDROLÓGICO (DESDE EL 21/05/2017 A LAS 07:30 HASTA EL 22/05/2017 A LAS 07:30 )

Elaborado el Lunes 22 de Mayo de 2017 a las 09:00 HLV

### RESUMEN DE LAS CONDICIONES HIDROMETEOROLÓGICAS GENERALES

Los niveles se encuentran estables. La situación meteorológica para el día de hoy indica la prevalencia de nubosidad acompañada de precipitaciones de intensidad variable, siendo más abundantes en horas de la tarde y noche. Se espera que los niveles tengan poca o ninguna alteración significativa en el transcurso del día.

### RESUMEN DE NIVELES

Estación	Nivel Mínimo	Nivel Máximo	Variación	% Dat. Transm.	Observaciones
Guaire en el Recreo	0.48	0.68	0.20	100.00	Estable
Tuy en Tejerías	0.60	0.73	0.13	100.00	Estable

\*Niveles en metros

## REPORTE HIDROLÓGICO (DESDE EL 21/05/2017 A LAS 07:30 HASTA EL 22/05/2017 A LAS 07:30 ) Elaborado el Lunes 22 de Mayo de 2017 a las 09:00 HLV

**Estación:** Guaire en el Recreo  
**Estado:** Distrito Capital  
**Cuenca:** Guaire

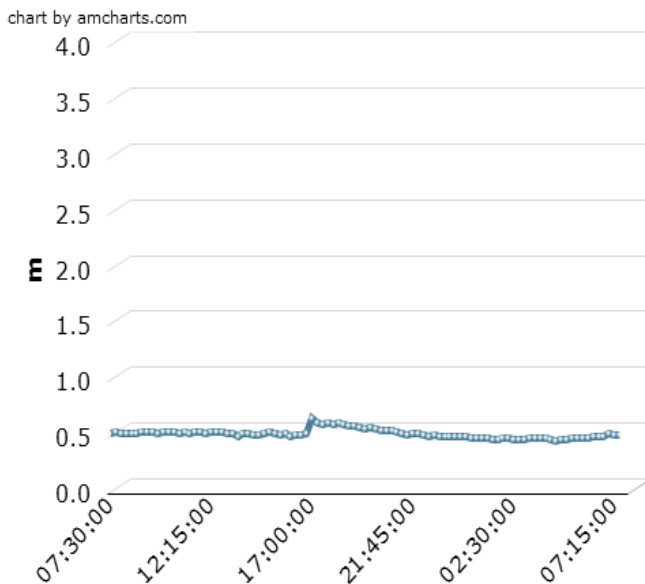
### DESCRIPCIÓN DE LAS CONDICIONES HIDROMETEOROLÓGICAS

El nivel se mantiene estable

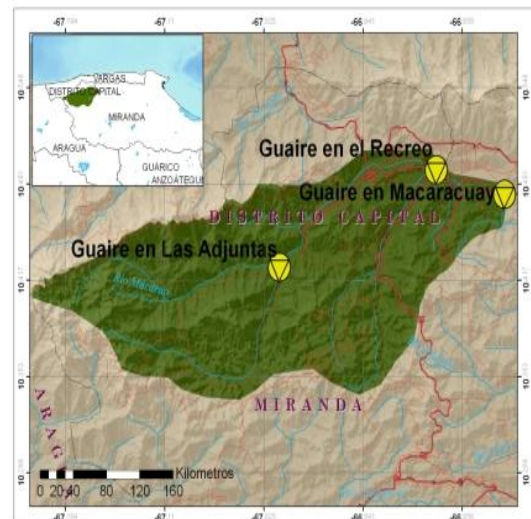
### RESUMEN DE NIVELES

<b>Desde:</b>	2017-05-21 07:30:00 HLV	<b>Hasta:</b>	2017-05-22 07:30:00 HLV
<b>Nivel Máximo (m):</b>	0.68	<b>Hora Nivel Máximo:</b>	2017-05-21 17:00:00 HLV
<b>Nivel Mínimo (m):</b>	0.48	<b>Hora Nivel Mínimo:</b>	2017-05-22 04:30:00 HLV
<b>Variación de Nivel(m):</b>	0.20	<b>% de datos transmitidos :</b>	100.00

### Registro de Niveles



### Ubicación Geográfica



## REPORTE HIDROLÓGICO (DESDE EL 21/05/2017 A LAS 07:30 HASTA EL 22/05/2017 A LAS 07:30 ) Elaborado el Lunes 22 de Mayo de 2017 a las 09:00 HLV

**Estación:** Tuy en Tejerías  
**Estado:** Aragua  
**Cuenca:** Tuy

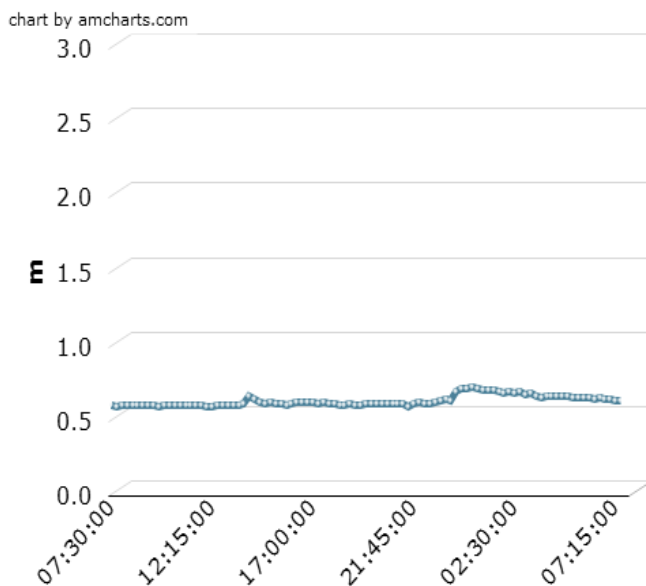
### DESCRIPCIÓN DE LAS CONDICIONES HIDROMETEOROLÓGICAS

El nivel se mantiene estable

### RESUMEN DE NIVELES

<b>Desde:</b>	2017-05-21 07:30:00 HLV	<b>Hasta:</b>	2017-05-22 07:30:00 HLV
<b>Nivel Máximo (m):</b>	0.73	<b>Hora Nivel Máximo:</b>	2017-05-22 00:30:00 HLV
<b>Nivel Mínimo (m):</b>	0.60	<b>Hora Nivel Mínimo:</b>	2017-05-21 07:45:00 HLV
<b>Variación de Nivel(m):</b>	0.13	<b>% de datos transmitidos :</b>	100.00

#### Registro de Niveles



#### Ubicación Geográfica

